

» Труд и спорт 87 »»



■ В Южно-Сахалинске подведены итоги VII Спартакиады трудовых коллективов. В соревнованиях по восьми видам спорта участвовали 23 команды. Церемония награждения состоялась в администрации города. Победителем стала команда ООО «Сахалинская энергия». Она же представляла муниципалитет на областной спартакиаде, где также заняла I место. Серебряный призер - коллектив Сахалинского территориального управления Дальневосточной железной дороги - филиала ОАО РЖД. Замкнуло тройку лидеров ООО «Газпром Трансгаз Томск». За вклад в социально-экономическое развитие региона памятным знаком губернатора «В честь 75-летия Сахалинской области» были награждены специалист центра молодежных инициатив Геннадий Финкельман и инструктор по спорту МАУ «Спортивный город» Андрей Мирошников.

Уважаемые работники

и ветераны энергетического комплекса!

Поздравляю вас с профессиональным праздником!

Благодаря вашему мастерству энергосистема городского округа работает надежно. Сегодня отрасль полностью обеспечивает потребности Южно-Сахалинска, который активно развивается. Вы подаете в дома горожан электричество и тепло, подключаете к электросетям новые жилые кварталы, социальные объекты.

Комфорт потребителей и бесперебойное функционирование энергосистемы - это колоссальные усилия большого числа специалистов, которых отличают компетентность, ответственность, преданность делу и готовность самоотверженно работать в самых непростых условиях. Убежден, что, опираясь на глубокие знания и профессиональные традиции, вы будете и дальше успешно решать задачи, направленные на стабильное развитие энергетики городского округа.

Благодарю вас за нелегкий, но очень важный труд, за любовь к своей профессии. Желаю безаварийной работы, крепкого здоровья и достижений. С праздником!

Мэр города Южно-Сахалинска С.А. НАДСАДИН.

Уважаемые работники энергетического комплекса, ветераны отрасли!

Поздравляю вас с Днем энергетика!

Ваш труд несет тепло, свет и уют в дома жителей Южно-Сахалинска. Давно привычные всем блага цивилизованного общества - это ваша заслуга. Ведь энергетика - та отрасль экономики, от которой зависит качество работы и жизнеспособность всех остальных сфер.

Ваша деятельность требует высокой концентрации сил, отличается многозадачностью и экстремальностью условий. В самый короткий день в году результат вашего труда заметен как никогда, ведь без света и тепла в наших суровых климатических условиях не обойтись.

Желаю надежной работы всех энергосистем, постоянно-го развития инновационных технологий и успешной реализации проектов. Сил вам, терпения и успехов! Пусть в ваших домах царят гармония и счастье!

Председатель Городской Думы города Южно-Сахалинска О.Е. ЛОГАЧЕВ.



■ В ЮЖНО-САХАЛИНСКЕ ЧЕСТВОВАЛИ БОЙЦОВ ОТРЯДА ОСОБОГО НАЗНАЧЕНИЯ «ТАЙФУН» управления Росгвардии по Сахалинской области, вернувшихся из зоны проведения СВО. - Мы очень ждали вашего возвращения домой и переживали за вас. Крепкого вам здоровья, счастья, хорошего отдыха в кругу семьи! - сказал, обращаясь к ним, вице-мэр Дмитрий Хайбриев.

» Актуально: С картой в автобус

Горожане стали чаще платить за проезд безналом

За 19 дней декабря южносахалинцы более 13 тысяч раз оплатили проезд на городских автобусах с помощью пластиковых карт. С 1 января 2023 года использовать их станет еще и выгодно: одна поездка по карте обойдется в 26 рублей, а стоимость проезда, оплаченного наличными, поднимется до 30 рублей.

Дифференцированный тариф в обще-

ственном транспорте применяется во многих российских регионах. Но даже после повышения стоимость проезда в наших городских автобусах останется самой низкой на Дальнем Востоке. К примеру, во Владивостоке, Хабаровске, Благовещенске и других городах тариф уже от 30 рублей.

Для владельцев единой транспортной карты предусмотрены дополни-

тельные возможности: в течение 45 минут с момента оплаты поездки пассажир может бесплатно пересесть с автобуса на автобус, с рельсобуса на автобус и с автобуса на рельсобус.

Единую транспортную карту за 200 рублей можно приобрести в билетной кассе АО «Пассажирская компания «Сахалин» на железнодорожном вокзале (на балансе 2 поездки) или за

150 рублей в МУП ГИАЦ (ул. Пограничная, 30) (без баланса, необходимо внести средства), а также на ТПУ «Алые розы» в Дальнем.

Если у вас остались вопросы, обращайтесь по телефонам: 71-29-94 (информационно-справочный центр АО «Пассажирская компания «Сахалин») и 55-65-15 (диспетчерская служба единого оператора).

Телефон 300-939, доб. 1, 2

usnews@bk.ru sakhizdat.ru

Стали партнерами

Администрация Южно-Сахалинска подписала соглашение с Общероссийской общественной организацией «Женщины бизнеса».

Документ о сотрудничестве скрепили подписями вице-мэр Дмитрий Хайбриев и председатель Сахалинского регионального отделения общественной организации «Женщины бизнеса» Татьяна Надсадина. Он предполагает безвозмездное партнерское взаимодействие при решении социально-экономических и гуманитарных вопросов городского округа.

Ассоциация «Женщины бизнеса» существует в России 20 лет, имеет свой представительство практически во всех регионах страны и объединяет свыше 3,5 тысячи предпринимателей.

Сахалинское отделение ежемесячно расширяется, сегодня в нем 45 островитянок, занятых в разных сферах: производство товаров и услуг, торговля, финансы и др.

Несмотря на то, что ассоциация образовалась только в минувшем сентябре, при поддержке сахалинского правительства она смогла провести в регионе бизнес-акселератор Lady 007 по обучению 190 женщин-предпринимателей.

А 13 декабря совместно с Торгово-промышленной палатой Сахалинской области, региональным министерством экономического развития и МКК «Сахалинский фонд развития предпринимательства» была организована конференция «Женщины в бизнесе: лидерство и предпринимательство».

Члены ассоциации ведут и благотворительную работу. Татьяна Надсадина, председатель Сахалинского отделения общественной организации «Женщины бизнеса», рассказала:

- Мы финансово поддержали несколько акций в помощь детям. Когда узнали о проекте «Городская елка добра», который исполняет новогодние желания детей из малообеспеченных семей, тоже решили участвовать.

Администрация города, как подчеркнул вице-мэр Южно-Сахалинска Дмитрий Хайбриев, уделяет особое внимание созданию благоприятных условий для развития малого и среднего бизнеса. Для предпринимателей проводятся бесплатные консультации и семинары, им предоставляются субсидии, гранты и другие формы поддержки.

Подписание соглашения с общественной организацией женщин-бизнесменов будет содействовать развитию предпринимательской инициативы, а также реализации ряда благотворительных проектов.

Опережая график

» Началось строительство фундамента для административно-бытового комплекса нового автопарка

Ход работ проверил мэр Южно-Сахалинска Сергей Надсадин. На важном для города объекте он провел выездное совещание.

Производственная база рассчитана более чем на 200 автобусов. На территории автопарка будут располагаться современный производственный корпус, трехполосная мойка подвижного состава и административно-бытовой комплекс, где планируется организовать работу диспетчерской, медицинских кабинетов и других служб. Строительство современного транспортного предприятия планируется завершить в конце 2024 года.

Подрядная организация подготовила котлованы под производственный корпус и административное здание, в том числе выполнила гидроизоляцию и установила арматурные каркасы для заливки бетона. Создание фундаментной плиты административно-бытового комплекса планируется завершить до конца года.

- В целом работы ведутся даже с небольшим опережением графика, - отметил начальник МКУ «Управление капитального строительства» Владимир Зиневич. - Специалисты администрации регулярно выезжают на площадку, чтобы контролировать ход строительства.

» Возведение современного транспортного предприятия в областном центре планируется завершить в конце 2024 года.

Согласно проекту подрядная организация также выполняет вертикальную планировку рельефа, чтобы качественно уплотнить основание. Для этого на строительную площадку завезено около 130 тысяч кубометров скального грунта - это 76% от общего количества требуемого материала. Основной объем работ по возведению объектов производственной базы начнется в 2023 году.

- Ввод в эксплуатацию нового автопарка - знаковый момент для всего городского округа. Подрядная компания не снижает темпы строительства, несмотря на то, что зимний период довольно сложный. Мы настроены на качественную совместную работу, чтобы содействие объекта было закончено в установленный срок, - сказал мэр Сергей Надсадин.

Возведение новой производственной базы инициировано мэром Южно-Сахалинска. Оно осуществляется в рамках масштабной



■ НОВЫЙ АВТОПАРК в Южно-Сахалинске: сегодня и завтра

транспортной реформы, которая реализуется при всесторонней поддержке правительства Сахалинской области и государственной корпорации развития ВЭБ.РФ.

В данный момент службы муниципального АО «Транспортная компания» располагаются на временной площадке в районе ул. Железнодорожной, где предусмотрено все необходимое для работы предприятия. Как сообщили в компании, переезд никак не отразился на графике движения автобусов и качестве пассажирских перевозок в островной столице.

Важнейший аспект - социальный

» Все обязательства по поддержке островитян в 2023 году будут выполнены полностью

Такое заявление сделал председатель правительства Сахалинской области Алексей Белик по итогам рассмотрения в региональном парламенте проекта бюджета островного региона на 2023 год и на плановый период 2024 и 2025 годов во втором чтении. Народные избранники одобрили главный финансовый документ, согласно ему Сахалин и Курилы будут жить в ближайшее трехлетие.

После рассмотрения законопроекта в первом чтении, которое состоялось около недели назад, правительство области подготовило поправки в него. Губернатор Валерий Лимаренко учел инициативы фракции «Единая Россия» и предложил в 2023 году увеличить на 30 млн рублей финансирование проекта «Культура малой родины». Эти средства

пойдут на оснащение соответствующих учреждений новым оборудованием, музыкальными инструментами, литературой. Также на 75,4 млн рублей увеличилось финансирование региональной программы развития культуры. Деньги в основном будут направлены на ремонт учреждений в селах Шебунино, Горнозаводск и Стародубское, на текущее содержание Международного театрального центра им. А.П. Чехова и музея книги А.П. Чехова «Остров Сахалин».

- Депутаты наши поправки поддержали, а также приняли главный финансовый документ региона на предстоящую трехлетку. Доходная часть бюджета на 2023 год запланирована в размере 132,8 млрд рублей. Он получился более благополучным, чем первоначальный бюд-

жет 2022 года. Все обязательства по поддержке населения обеспечены финансированием и будут выполнены в полном объеме. Несмотря на новые реалии, приоритетом для нас всегда остается благосостояние жителей региона, - сказал председатель правительства Сахалинской области Алексей Белик. - Основные статьи расходов, как и прежде, имеют социальную направленность. Мы будем поддерживать здравоохранение, культуру, образование, спорт и другие сферы. Также в приоритете опережающее расселение граждан из аварийного жилья. Для них в следующем году мы планируем построить более 100 тыс. кв. метров.

При обсуждении народные избранники высказались в пользу представленного проекта бюд-

жета. Депутат Юрий Выголов отметил:

- 2023 год мы начинаем с гораздо лучшей позиции, чем предыдущий. Бюджет в первоначальном виде больше на 6 млрд рублей. Так что есть все основания верить, что и следующий год закончим с лучшими результатами.

- Недавно мы принимали поправки в бюджет нынешнего года, которые увеличили расходную часть до 208 млрд рублей. Надеюсь, что благодаря работе нефтяников, строителей, угольщиков и представителей других отраслей увеличим новый бюджет, - сказал депутат Александр Болотников.

Подписанный губернатором Валерием Лимаренко главный финансовый документ области вступит в силу 1 января 2023 года.

» Победные поединки

Южно-сахалинские борцы завоевали 9 медалей на турнире в Благовещенске

Воспитанники спортивной школы олимпийского резерва по греко-римской борьбе успешно выступили на открытом турнире «Кубок мэра Благовещенска» по вольной борьбе среди юношей и девушек. На прошлой неделе он собрал около 400 юных борцов из всех регионов Дальнего Востока.

- Это было серьезное мероприятие, завершающее год. Наши спортсмены, полу-

чившие медали, выполнили свою задачу, благодарим их за заслуженную победу. Отмечу тренерский состав - Александра Шевалева, Насима Ганиева и не так давно ушедшего из жизни Батраза Кундухова - они работали в связке и стали прекрасными наставниками для победителей и призеров, - сказал директор СШОР по греко-римской борьбе Алексей Боженко.

В упорных поединках 1-е место за-

воевали Гасан Фахритдинов (в весе до 41 кг) и Александр Дзех (до 46 кг), 2-е у Абдулазиза Хамитова (до 30 кг), Данила Соломатина (до 41 кг) и Егора Леви (до 52 кг), бронза у Романа Макаренко (до 44 кг), Маргариты Егоровой (до 54 кг), Егора Сулова (до 68 кг) и Нуржигита Яхияева (до 75 кг).

Маргарита Егорова - единственная в команде девочка - боролась со старши-

ми соперницами. Она показывает очень хорошие результаты, на прошедших чемпионате Сахалинской области и турнире в Корсакове победила призеров Дальнего Востока.

Поездка южносахалинцев на соревнования стала возможной в том числе за счет средств субсидии, выделенной муниципалитетом на реализацию программ по спортивной подготовке.

usnews@bk.ru | sakhizdat.ru

Телефон 300-939, доб. 1, 2

60 лет красивой истории

» Сергей Надсадин поздравил с юбилеем коллектив своей родной школы

На торжественном мероприятии, посвященном 60-летию юбилею СОШ № 23, собрались учителя и ветераны сферы образования, ученики разных лет, представители власти.

В фойе организовали фотовыставку о жизни школы, ее выпускниках.

На празднике с творческими номерами выступили приглашенные коллективы и ученики. Гостям показали красочное слайд-шоу с историческими кадрами.

- 60 лет - прекрасная дата! Я здесь учился с 1-го по 5-й класс и вспоминаю эти годы с особым чувством. Уважаемые учителя и ветераны педагогического труда! Современное образование держится на вас, энтузиастах своего дела. Благодарю за огромный вклад в обучение и развитие молодых южносахалинцев. От всей души хочу пожелать, чтобы школа процветала и воспитала еще много талантливых ребят! - сказал Сергей Надсадин.

Глава города вручил учителю начальных классов Марине Ивашко благодарственное письмо, а ее коллеге Елене Тертишниковой - почетную грамоту администрации.

Школа № 23 открыла свои двери 1 сентября 1962 года для 1335 учеников. Сегодня здесь обучаются 930 ребят, 55 выпускников получили золотые и серебряные медали. За последние 5 лет из стен школы вышли 7 золотых медалистов, у одного из них медаль по инклюзивному образованию. Ежегодно ученики демонстрируют успехи, становятся победителями городских, областных, всероссийских школьных олимпиад, принимают активное участие в проектно-исследовательской деятельности и культурной



■ НАГРАДА учителю

жизни Южно-Сахалинска.

- Дорогие коллеги, ветераны, родители, выпускники, ученики! Поздравляю вас с замечательным праздником! Для меня нет школ старых и новых, есть школы с историей. Есть те, у которых она богатая, и те, кто ее только создает. Школа № 23 имеет красивую и долгую историю. Я желаю вам не сбавлять темпов, которые вы взяли 60 лет назад, продолжать педагогический поиск, предлагать новые идеи, - сказала руководитель департамента образования Светлана Мирова.

Директор школы Валентина Шереметьева отметила активных родителей - Снежану Коте-

неву, Елену Маринич, Наталью Чаус и Веру Маркелову. За совместную творческую деятельность педагогов и родителей благодарственным письмом от благотворительного фонда «Улыбка ребенка» награждены педагог-психолог Ольга Кротова, учитель начальных клас-

сов Василина Осадчая.

Также на мероприятии преподавателям и представителям школьной администрации вручили грамоты и другие награды, в том числе памятный знак губернатора «В честь 75-летия Сахалинской области».

МЕЖДУ ПРОЧИМ

В школе № 23 сейчас трудится 51 педагог, 2 присвоено звание «Заслуженный педагог Сахалинской области», 15 - «Почетный работник общего образования», 5 преподавателей являются победителями конкурса лучших учителей РФ, проходящего в рамках нацпроекта «Образование», 19 учителей имеют первую и высшую квалификационную категорию.

Необходимые меры

В Южно-Сахалинске специалисты выявляют сухостойные и аварийные деревья, которые требуют определенного ухода или замены. Эта работа очень важна с наступлением зимы, когда накануне циклонов необходимо убрать представляющие угрозу насаждения.

Их состояние при выездных обследованиях оценивает комиссия, в состав которой входят в том числе экологи и биологи. Они определяют породу и возраст каждого дерева, выявляют признаки болезней и поражения вредителями, изучают возможность пересадки или необходимость проведения мероприятий по уходу.

- В Южно-Сахалинске более 40 скверов. За их состоянием регулярно следят. В декабре в сквере Анкудинова выявлены два дерева, которые нужно заменить. Больные и аварийные ясеня и иву до конца года уберут, а весной взамен высадят новые. Снос дерева - крайняя мера, такое решение принимают, если оно нежизнеспособно и может упасть, - рассказала начальник отдела контроля и административной работы городского управления охраны окружающей среды и озеленения Татьяна Земляная.

С начала года в городских скверах и на улично-дорожной сети при проведении мониторинга специалисты управления выявили 300 деревьев и кустарников, требующих различных мероприятий по содержанию и уходу. По результатам обследований для 170 из них намечена санитарная обрезка, а 130 пойдут под снос. Практически все тополя, высаженные в японский и советский периоды, считаются перестойными, многие - аварийными, их необходимо менять.

Если во дворе есть сухостойное дерево, жителям дома в первую очередь необходимо обратиться в управляющую компанию. Специалисты определяют, входит ли территория, на которой оно находится, в общедомовое имущество, и обратятся в управление охраны окружающей среды и озеленения, где выдают разрешения на снос.

В управлении с начала года отработали более 60 заявок, направленных УК. Выданы разрешения на формовку кроны и санитарную обрезку сухих ветвей у 530 деревьев и около 1000 кустарников, а также на снос 380 аварийных и сухостойных растений.

В 2022 году в городском округе появилось около 500 деревьев и более 2,5 тысячи кустарников. На территориях возле жилых домов, а также вокруг школ или детских садов сажают невысокие деревья, без резких запахов, отличающиеся долгим цветением и не нуждающиеся в особом уходе.

Рейд новоселов

» Продолжается реализация программы переселения из ветхого и аварийного жилья

В уходящем году в рамках этой программы благоустроенные квартиры в Южно-Сахалинске получили 532 человека.

Скоро новоселье отметит и семья Метраковских. Восемьквартирный дом на Невельской, 17а, где она проживает, признали аварийным и включили в программу переселения. Как рассказала Ирина Метраковская, деревянный дом

очень холодный, поэтому новое жилье они ждали с нетерпением. Перед переездом семья вместе с представителями администрации города и застройщика побывала в квартире в жилом комплексе на ул. Смирнова, 3.

- Нам все нравится: светло, красивый вид из окна. Сын уже выбрал себе комнату, решил, что и где будет находиться. Мы ездили по магазинам

смотреть мебель. Хочется, чтобы все было красиво, современно. С нетерпением ждем переезда, - сказала Ирина Метраковская.

Как отметили в городском управлении жилищной политики, с каждым, чье жилье признано аварийным, работают индивидуально. Специалисты управления выезжают на объект и совместно с застройщиком осматривают новые

квартиры, фиксируют замечания и передают их строительной компании. Обычно их устраняют максимально быстро. После этого проходят повторный осмотр и приемка квартиры вместе с будущими новоселами.

Переселение граждан из ветхого и аварийного жилья находится на контроле мэра Сергея Надсадина.

ГОРОДСКАЯ ДУМА
ГОРОДА ЮЖНО-САХАЛИНСКА

№ 1053/50-22-6

Принято Городской Думой 23 ноября 2022 года

РЕШЕНИЕ

О внесении изменений в решение городского Собрания города Южно-Сахалинска от 25.11.2009 № 41/3-09-4 “Об утверждении Порядка материально-технического и организационного обеспечения деятельности учреждений образования, а также организаций, обеспечивающих бухгалтерский учет и техническое обслуживание учреждений образования городского округа “Город Южно-Сахалинск”

В соответствии со статьей 16 Федерального закона от 06.10.2003 № 131-ФЗ “Об общих принципах организации местного самоуправления в Российской Федерации”, статьями 9, 26, 59 Устава городского округа “Город Южно-Сахалинск”:

1. Внести в решение городского Собрания города Южно-Сахалинска от 25.11.2009 № 41/3-09-4 “Об утверждении Порядка материально-технического и организационного обеспечения деятельности учреждений образования, а также организаций, обеспечивающих бухгалтерский учет и техническое обслуживание учреждений образования городского округа “Город Южно-Сахалинск” следующие изменения:

1) наименование решения изложить в следующей редакции:
“О Порядке материально-технического и организационного обеспечения деятельности учреждений образования городского округа “Город Южно-Сахалинск”;

2) часть 1 изложить в следующей редакции:
“1. Утвердить Порядок материально-технического и организационного обеспечения деятельности учреждений образования городского округа “Город Южно-Сахалинск” (прилагается).”;

3) наименование приложения к решению (далее - Порядок) изложить в следующей редакции:

“Порядок материально-технического и организационного обеспечения деятельности учреждений образования городского округа “Город Южно-Сахалинск”;

4) абзац первый пункта 1.2 раздела 1 Порядка изложить в следующей редакции:

“1.2. Настоящий Порядок определяет материально-техническое и организационное обеспечение деятельности учреждений образования городского округа “Город Южно-Сахалинск” при организации в городском округе “Город Южно-Сахалинск” предоставления общедоступного и бесплатного общего образования (дошкольного образования, начального общего образования, основного общего образования, среднего общего образования) в пределах определенных полномочий, а также организации предоставления дополнительного образования детям на территории городского округа.”;

5) пункт 1.4 раздела 1 Порядка признать утратившим силу;

6) наименование раздела 2 Порядка изложить в следующей редакции:

“2. Материально-техническое и организационное обеспечение деятельности учреждений образования городского округа “Город Южно-Сахалинск”;

7) пункт 2.1 раздела 2 Порядка изложить в следующей редакции:

“2.1. Материально-техническое и организационное обеспечение деятельности учреждений образования городского округа “Город Южно-Сахалинск” (далее - учреждений образования) - осуществляемый на постоянной основе комплекс мероприятий, включающий:”;

8) подпункт 2.1.12 пункта 2.1 раздела 2 Порядка изложить в следующей редакции:
“2.1.12. Иные мероприятия, направленные на обеспечение деятельности учреждений образования”;

9) пункт 2.2 раздела 2 Порядка изложить в следующей редакции:

“2.2. Материально-техническое и организационное обеспечение деятельности учреждений образования предназначено для предоставления образовательных услуг на территории городского округа “Город Южно-Сахалинск”.”;

10) наименование раздела 3 Порядка изложить в следующей редакции:

“3. Планирование и финансирование расходов на материально-техническое и организационное обеспечение деятельности учреждений образования городского округа “Город Южно-Сахалинск”;

11) абзац второй пункта 3.3 раздела 3 Порядка изложить в следующей редакции:

“Расходные обязательства, возникающие в связи с принятием настоящего Порядка, подлежат исполнению в очередном финансовом году в пределах бюджетных ассигнований, предусмотренных в бюджете городского округа “Город Южно-Сахалинск” на соответствующий финансовый год для учреждений образования.”;

12) абзац второй раздела 4 Порядка изложить в следующей редакции:

“Контракты заключаются в пределах лимитов бюджетных обязательств и средств, предусмотренных на указанные цели бюджетной сметой учреждения.”;

13) наименование раздела 5 Порядка изложить в следующей редакции:

“5. Контроль за расходованием бюджетных средств на материально-техническое и организационное обеспечение деятельности учреждений образования городского округа “Город Южно-Сахалинск”;

14) в разделе 5 Порядка слова “Контрольно-счетной палатой Городской Думы города Южно-Сахалинска” заменить словами “Контрольно-счетной палатой города Южно-Сахалинска”;

15) раздел 6 Порядка изложить в следующей редакции:

“За несоблюдение требований настоящего Порядка муниципальные служащие, должностные лица учреждений образования несут ответственность в соответствии с действующим законодательством Российской Федерации.”;

16) приложение № 1 “Нормативы обеспеченности услугами связи учреждений образования и нормативы финансовых затрат в расчете на одно учреждение в год” к Порядку изложить в следующей редакции (приложение 1);

17) приложение № 2 “Нормативы обеспеченности услугами транспорта учреждений образования и нормативы финансовых затрат в расчете на одно учреждение в год” к Порядку изложить в следующей редакции (приложение 2);

18) приложение № 3 “Нормативы обеспеченности и нормативы финансовых затрат коммунальных услуг для учреждений образования” к Порядку изложить в следующей редакции (приложение 3);

19) приложение № 4 “Нормативы обеспеченности и нормативы финансовых затрат на выполнение работ, оказание услуг, связанных с содержанием, обслуживанием, ремонтом помещений учреждений образования в год” к Порядку изложить в следующей редакции (приложение 4);

20) приложение № 5 “Нормативы обеспеченности и нормативы финансовых затрат на прочие работы и услуги для учреждений образования в год” к Порядку изложить в следующей редакции (приложение 5);

21) приложение № 6 “Нормативы обеспеченности и нормативы финансовых затрат на приобретение прочих основных средств и нематериальных активов для учреждений образования в год” к Порядку изложить в следующей редакции (приложение 6);

22) в приложении № 7 к Порядку:

а) в нумерационном заголовке слова “, а также организаций, обеспечивающих бухгалтерский учет и техническое обслуживание учреждений образования” исключить;

б) пункт 1 части 1 раздела 1 изложить в следующей редакции:

1)	Скамья для одевания	1 группа	4	не более 8500
----	---------------------	----------	---	---------------

в) пункт 1 части 4 раздела 1 изложить в следующей редакции:

1)	Стол воспитателя	1 группа	1	не более 9800
----	------------------	----------	---	---------------

г) пункт 5 части 4 раздела 1 изложить в следующей редакции:

5)	Шкаф для пособий	1 группа	1	не более 29300
----	------------------	----------	---	----------------

д) пункт 4 части 4 раздела 1 изложить в следующей редакции:

9)	Тумба	1 группа	10	не более 13400
----	-------	----------	----	----------------

е) часть 4 раздела 1 дополнить пунктом 10 следующего содержания:

10)	Тумба приставная к столу	1 группа	1	не более 11500
-----	--------------------------	----------	---	----------------

ж) пункт 2 части 6 раздела 1 изложить в следующей редакции:

2)	Кровать детская стационарная и другой модификации, раскладушка	1 помещение	30	не более 22300
----	--	-------------	----	----------------

з) пункт 12 части 7 раздела 1 изложить в следующей редакции:

12)	Информационный стенд	1 здание	21	не более 16400
-----	----------------------	----------	----	----------------

и) пункт 9 части 8 раздела 1 изложить в следующей редакции:

9)	Шкафчик для одежды индивидуальный	1 пищеблок	6	не более 7700
----	-----------------------------------	------------	---	---------------

к) часть 8 раздела 1 дополнить пунктами 12 и 13 следующего содержания:

12)	Стол-тумба из нержавеющей стали различной модификации	1 пищеблок	10	не более 60500
-----	---	------------	----	----------------

13)	Полка из нержавеющей стали различной модификации	1 пищеблок	4	не более 17900
-----	--	------------	---	----------------

л) пункт 9 части 2 раздела 2 изложить в следующей редакции:

9)	Принтер	1 группа	1	не более 31100
----	---------	----------	---	----------------

м) пункт 1 части 3 раздела 2 изложить в следующей редакции:

1)	Мойка на 2 отделения	1 помещение	1	не более 8200
----	----------------------	-------------	---	---------------

н) пункт 11 части 4 раздела 2 изложить в следующей редакции:

11)	Телефонный аппарат	1 здание	до 10	не более 4800
-----	--------------------	----------	-------	---------------

о) пункт 24 части 4 раздела 2 изложить в следующей редакции:

24)	Газонокосилка	1 здание	2	не более 12000
-----	---------------	----------	---	----------------

п) пункт 27 части 4 раздела 2 изложить в следующей редакции:

27)	Ручной снегоротор	1 здание	2	не более 130400
-----	-------------------	----------	---	-----------------

р) пункт 31 части 4 раздела 2 изложить в следующей редакции:

31)	Пожарный кран	1 здание	до 10	не более 3900
-----	---------------	----------	-------	---------------

с) пункт 41 части 4 раздела 2 изложить в следующей редакции:

41)	Контейнер для хранения хозяйственного инвентаря и оборудования	1 здание	1	не более 266700
-----	--	----------	---	-----------------

т) дополнить часть 4 раздела 2 пунктами 64, 65, 66, 67 и 68 следующего содержания:

64)	Многофункциональное устройство (формат А3)	1 здание	1	не более 141900
-----	--	----------	---	-----------------

65)	Широкоформатный принтер	1 здание	1	не более 265400
-----	-------------------------	----------	---	-----------------

66)	Вышка-тура	1 здание	1	не более 44800
-----	------------	----------	---	----------------

67)	Теплица	1 здание	1	не более 82800
-----	---------	----------	---	----------------

68)	Дозатор локтевой	1 помещение	1	не более 4750
-----	------------------	-------------	---	---------------

у) пункт 10 части 5 раздела 2 изложить в следующей редакции:

10)	Универсальная кухонная машина	1 пищеблок	2	не более 243900
-----	-------------------------------	------------	---	-----------------

ф) пункт 34 части 5 раздела 2 изложить в следующей редакции:

34)	Пароконвектомат	1 пищеблок	1	не более 398000
-----	-----------------	------------	---	-----------------

х) пункт 4 части 6 раздела 2 изложить в следующей редакции:

4)	Гладильный каток или электрогладильный станок	1 помещение	1	не более 325000
----	---	-------------	---	-----------------

23) в приложении № 8 к Порядку:

а) в нумерационном заголовке слова “, а также организаций, обеспечивающих бухгалтерский учет и техническое обслуживание учреждений образования” исключить;

б) часть 3 дополнить пунктами 12 и 13 следующего содержания:

12)	Центрифуга (барабан сушильный)	1 помещение	1	не более 14200
-----	--------------------------------	-------------	---	----------------

13)	Настенный фен электрический	1 помещение	3	не более 10400
-----	-----------------------------	-------------	---	----------------

24) в приложении № 9 к Порядку:

а) в нумерационном заголовке слова “, а также организаций, обеспечивающих бухгалтерский учет и техническое обслуживание учреждений образования” исключить;

б) пункт 6 части 1 изложить в следующей редакции:

6)	Шкаф аптечный медицинский	1 помещение	1	не более 15900
----	---------------------------	-------------	---	----------------

в) пункт 12 части 1 изложить в следующей редакции:

12)	Холодильник (для вакцин и медикаментов)	1 помещение	2	не более 32200
-----	---	-------------	---	----------------

г) пункт 15 части 1 изложить в следующей редакции:

15)	Кровать стационарная	1 помещение	1	не более 15200
-----	----------------------	-------------	---	----------------

д) пункт 53 части 1 изложить в следующей редакции:

53)	Маски	1 помещение	по требованию	не более 24
-----	-------	-------------	---------------	-------------

25) в приложении № 10 к Порядку:

а) в нумерационном заголовке слова “, а также организаций, обеспечивающих бухгалтерский учет и техническое обслуживание учреждений образования” исключить;

б) пункт 2 части 1 раздела 1 изложить в следующей редакции:

2)	Принтер	1 работник	1	не более 31100
----	---------	------------	---	----------------

в) пункт 22 части 3 раздела 1 изложить в следующей редакции:

22)	Телефонный аппарат	1 здание/блок	до 18	не более 4800
-----	--------------------	---------------	-------	---------------

г) пункт 37 части 3 раздела 1 изложить в следующей редакции:

37)	Контейнер для хранения хозяйственного инвентаря и оборудования	1 здание/блок	1	не более 266700
-----	--	---------------	---	-----------------

д) пункт 45 части 3 раздела 1 изложить в следующей редакции:

45)	Информационный стенд	1 здание/блок	11	не более 18100
-----	----------------------	---------------	----	----------------

е) часть 3 раздела 1 дополнить пунктами 69, 70, 71 и 72 следующего содержания:

69)	Многофункциональное устройство (формат А3)	1 здание	1	не более 141900
-----	--	----------	---	-----------------

70)	Широкоформатный принтер	1 здание	1	не более 265400
-----	-------------------------	----------	---	-----------------

71)	Вышка-тура	1 здание	1	не более 44800
-----	------------	----------	---	----------------

72)	Дозатор локтевой	1 помещение	1	не более 4750
-----	------------------	-------------	---	---------------

ж) пункт 4 части 4 раздела 1 изложить в следующей редакции:

4)	Пароконвектомат	1 помещение	1	не более 398000
----	-----------------	-------------	---	-----------------

з) пункт 10 части 4 раздела 1 изложить в следующей редакции:

10)	Универсальная кухонная машина	1 помещение	2	не более 243900
-----	-------------------------------	-------------	---	-----------------

и) пункт 29 части 4 раздела 1 изложить в следующей редакции:

29)	Кипятильник непрерывного действия	1 помещение	1	не более 24200
-----	-----------------------------------	-------------	---	----------------

к) пункт 4 части 1 раздела 2 изложить в следующей редакции:

4)	Стол письменный для учителя	1 работник	1	не более 9800
----	-----------------------------	------------	---	---------------

л) пункт 9 части 1 раздела 2 изложить в следующей редакции:

9)	Тумба для таблиц под доску и др.	1 кабинет	3	не более 11200
----	----------------------------------	-----------	---	----------------

м) часть 1 раздела 2 дополнить пунктом 25 следующего содержания:

25)	Тумба приставная к столу	1 работник	1	не более 11500
-----	--------------------------	------------	---	----------------

н) пункт 4 части 4 раздела 2 изложить в следующей редакции:

4)	Кресло рабочее поворотное	1 работник	1	не более 15800
----	---------------------------	------------	---	----------------

о) пункт 5 части 4 раздела 2 изложить в следующей редакции:

5)	Стол руководителя	1 работник	1	не более 20800
----	-------------------	------------	---	----------------

26) в приложении № 12 к Порядку:

а) в нумерационном заголовке слова ", а также организаций, обеспечивающих бухгалтерский учет и техническое обслуживание учреждений образования" исключить;

б) пункт 7 части 2 раздела 1 изложить в следующей редакции:

7)	Информационный стенд	1 учреждение	до 5	не более 19200
----	----------------------	--------------	------	----------------

в) пункт 10 части 2 раздела 1 изложить в следующей редакции:

10)	Принтер	1 учреждение	до 2	не более 31100
-----	---------	--------------	------	----------------

г) пункт 15 части 2 раздела 1 изложить в следующей редакции:

15)	Телефонный аппарат	1 учреждение	до 15	не более 4800
-----	--------------------	--------------	-------	---------------

д) пункт 32 части 2 раздела 1 изложить в следующей редакции:

32)	Техника электронно-вычислительная и организационная, в том числе компьютерное оборудование для учащихся (системный блок, монитор, источник бесперебойного питания, видеокарты и др.), моноблок	1 кабинет	до 15 комплектов включительно	не более 58100
-----	--	-----------	-------------------------------	----------------

е) часть 2 раздела 1 дополнить пунктами 48, 49, 50 и 51 следующего содержания:

48)	Многофункциональное устройство (формат А3)	1 здание	1	не более 141900
-----	--	----------	---	-----------------

49)	Широкоформатный принтер	1 здание	1	не более 265400
-----	-------------------------	----------	---	-----------------

50)	Вышка-тура	1 здание	1	не более 44800
-----	------------	----------	---	----------------

51)	Дозатор локтевой	1 помещение	1	не более 4750
-----	------------------	-------------	---	---------------

ж) пункт 1 части 1 раздела 2 изложить в следующей редакции:

1)	Стол компьютерный	1 работник	1	не более 12100
----	-------------------	------------	---	----------------

з) пункт 2 части 1 раздела 2 изложить в следующей редакции:

2)	Кресло рабочее	1 работник	1	не более 15800
----	----------------	------------	---	----------------

и) пункт 3 части 1 раздела 2 изложить в следующей редакции:

3)	Шкафы (различной модификации)	1 кабинет	2	не более 36300
----	-------------------------------	-----------	---	----------------

к) часть 1 раздела 2 дополнить пунктом 10 следующего содержания:

10)	Тумба приставная к столу	1 работник	1	не более 11500
-----	--------------------------	------------	---	----------------

27) приложение № 13 к Порядку признать утратившим силу;

28) приложение № 14 к Порядку признать утратившим силу;

29) приложение № 15 "Нормативы обеспеченности и нормативы финансовых затрат на приобретение прочих материальных запасов для учреждений образования в год" к Порядку изложить в следующей редакции (приложение 7);

30) в приложении № 16 к Порядку:

а) в нумерационном заголовке слова ", а также организаций, обеспечивающих бухгалтерский учет и техническое обслуживание учреждений образования" исключить;

б) пункт 8 части 1 изложить в следующей редакции:

8)	Подушки	1 место	1	не более 610
----	---------	---------	---	--------------

в) пункт 9 части 1 изложить в следующей редакции:

9)	Матрацы	1 место	1	не более 1800
----	---------	---------	---	---------------

г) пункт 13 части 1 изложить в следующей редакции:

13)	Покрывало разное	1 место	1	не более 5200
-----	------------------	---------	---	---------------

д) пункт 2 части 3 изложить в следующей редакции:

2)	Комплект штор, тюля, ламбрекенов	1 учреждение	на каждое окно актового (музыкального) зала/ оформлению сцены	не более 29500/157200
----	----------------------------------	--------------	---	-----------------------

е) пункт 7 части 3 изложить в следующей редакции:

7)	Халаты хлопчатобумажные рабочие (весь персонал учреждения)	1 работник	1	не более 1800
----	--	------------	---	---------------

ж) пункт 11 части 3 изложить в следующей редакции:

11)	Фартук клеенчатый, прорезиненный с нагрудником (подсобный рабочий, машинист по стирке белья)	1 работник	2	не более 900
-----	--	------------	---	--------------

з) пункт 15 части 3 изложить в следующей редакции:

15)	Сапоги резиновые (рабочие по обслуживанию здания, дворник)	1 работник	1 пара	не более 2500
-----	--	------------	--------	---------------

и) пункт 16 части 3 изложить в следующей редакции:

16)	Сапоги утепленные	1 работник	1 пара	не более 7200
-----	-------------------	------------	--------	---------------

к) пункт 18 части 3 изложить в следующей редакции:

18)	Костюм мужской рабочий летний	1 работник	2	не более 6700
-----	-------------------------------	------------	---	---------------

л) часть 3 дополнить пунктами 20, 21 и 22 следующего содержания:

20)	Перчатки диэлектрические	1 работник	1 пара	не более 1200
-----	--------------------------	------------	--------	---------------

21)	Боты диэлектрические	1 работник	1 пара	не более 2400
-----	----------------------	------------	--------	---------------

22)	Ботинки (кроссовки, полуботинки и иная обувь)	1 работник	1 пара	не более 6000
-----	---	------------	--------	---------------

31) в приложении № 18 к Порядку:

а) в нумерационном заголовке слова ", а также организаций, обеспечивающих бухгалтерский учет и техническое обслуживание учреждений образования" исключить;

б) пункт 1 части 1 изложить в следующей редакции:

1)	Пищевой бак из нержавеющей стали на 60 литров	1 пищеблок	5	не более 19300
----	---	------------	---	----------------

в) пункт 2 части 1 изложить в следующей редакции:

2)	Пищевой бак из нержавеющей стали на 50 литров	1 пищеблок	5	не более 18300
----	---	------------	---	----------------

г) пункт 3 части 1 изложить в следующей редакции:

3)	Пищевой бак из нержавеющей стали на 40 литров	1 пищеблок	5	не более 15000
----	---	------------	---	----------------

д) пункт 4 части 1 изложить в следующей редакции:

4)	Пищевой бак из нержавеющей стали на 30 литров	1 пищеблок	5	не более 13500
----	---	------------	---	----------------

е) пункт 5 части 1 изложить в следующей редакции:

5)	Пищевой бак из нержавеющей стали на 20 литров	1 пищеблок	3	не более 12900
----	---	------------	---	----------------

ж) пункт 6 части 1 изложить в следующей редакции:

6)	Пищевой бак из нержавеющей стали на 12 литров	1 пищеблок	2	не более 8500
----	---	------------	---	---------------

з) пункт 7 части 1 изложить в следующей редакции:

7)	Пищевой бак из нержавеющей стали на 10 литров	1 пищеблок	3	не более 6700
----	---	------------	---	---------------

и) пункт 8 части 1 изложить в следующей редакции:

8)	Пищевой бак из нержавеющей стали на 7 литров	1 пищеблок	2	не более 6700
----	--	------------	---	---------------

к) пункт 9 части 1 изложить в следующей редакции:

9)	Пищевой бак из нержавеющей стали на 5 литров и другой модификации	1 пищеблок	2	не более 3500
----	---	------------	---	---------------

л) пункт 17 части 1 изложить в следующей редакции:

17)	Доска разделочная разная	1 пищеблок	30	не более 7600
-----	--------------------------	------------	----	---------------

м) пункт 5 части 2 изложить в следующей редакции:

5)	Тарелка глубокая	1 группа	50	не более 230
----	------------------	----------	----	--------------

н) пункт 16 части 2 изложить в следующей редакции:

16)	Кружка	1 группа	25	не более 230
-----	--------	----------	----	--------------

32) в приложении № 19 к Порядку:

а) в нумерационном заголовке слова ", а также организаций, обеспечивающих бухгалтерский учет и техническое обслуживание учреждений образования" исключить;

б) пункт 38 части 2 изложить в следующей редакции:

38)	Снегоступы	на 12 человек	12	не более 28800
-----	------------	---------------	----	----------------

33) приложение № 20 к Порядку признать утратившим силу;

34) приложение № 21 "Нормативы финансовых затрат на прочие расходы для учреждений образования в год" к Порядку изложить в следующей редакции (приложение 8);

35) приложение № 22 "Нормативы финансовых затрат на расходы по оплате арендной платы за пользование имуществом для учреждений образования в год" к Порядку изложить в следующей редакции (приложение 9);

36) в приложении № 23 к Порядку:

а) в нумерационном заголовке слова ", а также организаций, обеспечивающих бухгалтерский учет и техническое обслуживание учреждений образования" исключить;

б) пункт 5 части 1 изложить в следующей редакции:

5)	Индивидуальный речевой тренажер	1 учреждение	10	не более 146200
----	---------------------------------	--------------	----	-----------------

2. Финансирование расходов, связанных с реализацией настоящего решения в 2022 году, осуществлять в пределах лимитов бюджетных обязательств муниципальных казенных учреждений и объемов субсидий на выполнение муниципального задания муниципальных бюджетных и автономных учреждений, предусмотренных в бюджете городского округа "Город Южно-Сахалинск", в рамках реализации муниципальной программы "Развитие образования в городском округе "Город Южно-Сахалинск" на 2020-2025 годы", утвержденной постановлением администрации города Южно-Сахалинска от 22.07.2019 № 2103-па, по главному распорядителю бюджетных средств - Департаменту образования администрации города Южно-Сахалинска.

3. Вступает в силу со дня опубликования в газете "Южно-Сахалинск сегодня".
Мэр города Южно-Сахалинска С.А. НАДСАДИН
от 01.12.2022 г.

Приложение 1 к решению Городской Думы города Южно-Сахалинска от 23.11.2022 № 1053/50-22-6

Приложение № 1 к Порядку материально-технического и организационного обеспечения деятельности учреждений образования городского округа "Город Южно-Сахалинск"

Нормативы обеспеченности услугами связи учреждений образования и нормативы финансовых затрат в расчете на одно учреждение в год

№ п/п	Наименование услуги	Общеобразовательные учреждения		Дошкольные образовательные учреждения		Учреждения дополнительного образования	
		единица, характеризующая объект потребления ресурсов	норматив обеспеченности	норматив финансовых затрат в рублях	единица, характеризующая объект потребления ресурсов	норматив обеспеченности	норматив финансовых затрат в рублях
1	Основной телефон, предоставление местного телефонного соединения, внутризональные соединения	1 учреждение	4 абонентских номера	не более 21600 (за один абонентский номер)	1 учреждение	4 абонентских номера	не более 14400 (за один абонентский номер)
2	Прямой провод свыше 500 м	1 учреждение	500 м	55600	-	-	-
3	Информационно-телекоммуникационная сеть Интернет	1 учреждение	-	не более 174000	1 учреждение	-	не более 174000
4	Предоставление междугородних соединений	1 учреждение	-	не более 720	1 учреждение	-	не более 4200
5	Почтовые расходы <*>	1 учреждение	-	не более 1200	1 учреждение	-	не более 720

Примечание: <*> Почтовые расходы - приобретение конвертов, почтовых марок и другие расходы.

Приложение 2 к решению Городской Думы города Южно-Сахалинска от 23.11.2022 № 1053/50-22-6

Приложение № 2 к Порядку материально-технического и организационного обеспечения деятельности учреждений образования городского округа "Город Южно-Сахалинск"

Нормативы обеспеченности услугами транспорта учреждений образования и нормативы финансовых затрат в расчете на одно учреждение в год

№ п/п	Наименование услуги	Общеобразовательные учреждения		Дошкольные образовательные учреждения		Учреждения дополнительного образования	
		единица, характеризующая объект потребления ресурсов	норматив обеспеченности	норматив финансовых затрат в рублях	единица, характеризующая объект потребления ресурсов	норматив обеспеченности	норматив финансовых затрат в рублях
1	Оплата транспортных услуг <*>	1 учреждение	по мере необходимости	не более 2950 за 1 маш/час	1 учреждение	по мере необходимости	не более 2950 за 1 маш/час

Примечание: <*> Наименование транспортных услуг: услуги по автовышке; услуги илососа; услуги по подвозу, в том числе оборудования, мебели, канцелярских товаров, хозяйственных товаров, дизтоплива, учащихся на ЕГЭ, на полигон города Анива, на городские и областные мероприятия и другие услуги, связанные с использованием различного рода транспорта.

Начало на стр. 4.

Приложение 3 к решению Городской Думы города Южно-Сахалинска от 23.11.2022 № 1053/50-22-6

Приложение № 3 к Порядку материально-технического и организационного обеспечения деятельности учреждений образования городского округа "Город Южно-Сахалинск"

Нормативы обеспеченности и нормативы финансовых затрат коммунальных услуг для учреждений образования

№ п/п	Наименование услуги	Единица измерения	Общеобразовательные учреждения			Дошкольные образовательные учреждения			Учреждения дополнительного образования		
			единица, характеризующая объект потребления ресурсов	норматив обеспеченности	норматив финансовых затрат в рублях	единица, характеризующая объект потребления ресурсов	норматив обеспеченности	норматив финансовых затрат в рублях	единица, характеризующая объект потребления ресурсов	норматив обеспеченности	норматив финансовых затрат в рублях
1	Отпуск тепловой энергии и горячего водоснабжения	Гкал	1 учреждение	лимит<*>	тариф<*>	1 учреждение	лимит<*>	тариф<*>	1 учреждение	лимит<*>	тариф<*>
2	Отпуск электрической энергии	кВт/ч	1 учреждение	лимит<*>	тариф<*>	1 учреждение	лимит<*>	тариф<*>	1 учреждение	лимит<*>	тариф<*>
3	Отпуск холодной воды и водоотведение	куб. м	1 учреждение	лимит<*>	по фактическим расходам, но не более 838000	1 учреждение	лимит <*>	по фактическим расходам, но не более 1142000	1 учреждение	лимит <*>	по фактическим расходам, но не более 74000
4	Расходы по оплате энергосервисных договоров (контрактов) <*>	-	1 учреждение	-	не более 210000	1 учреждение	-	не более 620000	1 учреждение	-	не более 210000

Примечание:

<*> Лимит и тариф потребления ежегодно устанавливаются постановлением администрации города Южно-Сахалинска перед формированием бюджета городского округа "Город Южно-Сахалинск" на очередной финансовый год.

<***> Расходы по оплате энергосервисных договоров (контрактов) - стоимость услуги по достижению экономии тепловой, электрической энергии; демонтаж элементов существующего узла, монтаж автоматизированного индивидуального теплового пункта; разработка проектно-сметной документации на установку автоматизированного индивидуального теплового пункта; пусконаладочные работы; обслуживание автоматизированного индивидуального теплового пункта.

Приложение 4 к решению Городской Думы города Южно-Сахалинска от 23.11.2022 № 1053/50-22-6

Приложение № 4 к Порядку материально-технического и организационного обеспечения деятельности учреждений образования городского округа "Город Южно-Сахалинск"

Нормативы обеспеченности и нормативы финансовых затрат на выполнение работ, оказание услуг, связанных с содержанием, обслуживанием, ремонтом помещений учреждений образования в год

№ п/п	Наименование услуги	Общеобразовательные учреждения			Дошкольные образовательные учреждения			Учреждения дополнительного образования		
		единица, характеризующая объект потребления ресурсов	норматив обеспеченности	норматив финансовых затрат в рублях	единица, характеризующая объект потребления ресурсов	норматив обеспеченности	норматив финансовых затрат в рублях	единица, характеризующая объект потребления ресурсов	норматив обеспеченности	норматив финансовых затрат в рублях
1	Транспортировка медицинских отходов класса "Б"	1 учреждение	-	не более 8500	1 учреждение	-	не более 8500	-	-	-
2	Термическое уничтожение медицинских отходов класса "Б"	1 учреждение	-	не более 1500	1 учреждение	-	не более 1500	-	-	-
3	Расчистка и вывоз снега с прилегающих территорий	1 учреждение	-	не более 1245000	1 учреждение	-	не более 1245000	1 учреждение	-	не более 950000
4	Очистка кровли от наледи и снега	1 учреждение	-	не более 504000	1 учреждение	-	не более 504000	1 учреждение	-	не более 350000
5	Вывоз мусора, в том числе вывоз и утилизация твердых бытовых отходов <*>	1 учреждение	куб. м	1300	1 учреждение	куб. м	1300	1 учреждение	куб. м	1300
6	Дератизация (обследование объекта, истребительные мероприятия)	площадь помещений	кв. м	не более 2,80	площадь помещений	кв. м	не более 2,80	площадь помещений	кв. м	не более 2,80
7	Дезинсекция (обследование объекта, истребительные мероприятия)	площадь помещений	кв. м	не более 5,20	площадь помещений	кв. м	не более 5,20	площадь помещений	кв. м	не более 5,20
8	Дезинфекция (истребительные мероприятия)	1 учреждение	-	не более 230000	1 учреждение	-	не более 230000	1 учреждение	-	не более 230000
9	Акарицидная (противоклещевая) обработка (истребительные мероприятия)	площадь территории	кв. м	не более 4,40	площадь территории	кв. м	не более 4,40	площадь территории	кв. м	не более 4,40
10	Эксплуатация санитарного автотранспорта	1 учреждение	до 100 маш/час	500	1 учреждение	до 100 маш/час	500	1 учреждение	до 100 маш/час	500
11	Техническое обслуживание автоматической пожарной сигнализации и системы оповещения и управления эвакуацией	1 здание	1 установка	не более 467100	1 здание	1 установка	не более 134000	1 здание	1 установка	не более 39600
12	Техническое обслуживание системы охранной сигнализации (в том числе кнопка тревожного сообщения)	1 пост	1 кнопка	не более 34000	1 пост	1 кнопка	не более 34000	1 пост	1 кнопка	не более 65500
13	Техническое обслуживание систем видеонаблюдения	1 здание	1 установка	не более 400000	1 здание	1 установка	не более 78800	1 здание	1 установка	не более 50400
14	Техническое обслуживание приборов учета	1 здание	до 3 приборов учета	не более 47000 (за одну штуку)	1 здание	до 3 приборов учета	не более 47000 (за одну штуку)	1 здание	до 3 приборов учета	не более 32000 (за одну штуку)
15	Техническое обслуживание пожарных кранов, рукавов, гидрантов	1 учреждение	до 20 штук	не более 3700 (за одну штуку)	1 учреждение	до 10 штук	не более 3700 (за одну штуку)	1 учреждение	до 25 штук	не более 3700 (за одну штуку)
16	Техническое обслуживание огнетушителей	1 учреждение	не более 131 огнетушителя	не более 1250 (за одну штуку)	1 учреждение	не более 131 огнетушителя	не более 1250 (за одну штуку)	1 учреждение	не более 131 огнетушителя	не более 1250 (за одну штуку)
17	Хлорирование и дезинфекция воды	1 здание	-	не более 14000	1 здание	-	не более 14000	1 здание	-	не более 14000
18	Услуги по техническому обслуживанию видеодомофонов входных калиток	1 вход	1 видеодомофон	не более 30000	1 вход	1 видеодомофон	не более 65200	-	-	-
19	Услуги по техническому обслуживанию и ремонту лифтов	1 учреждение	не более 5 лифтов	не более 93000 (за одну штуку)	1 учреждение	не более 2 лифтов	не более 66600 (за одну штуку)	-	-	-
20	Услуги по техническому обслуживанию лифтовой диспетчерской сигнализации и связи	1 учреждение	не более 3 лифтов	не более 49600 (за одну штуку)	-	-	-	-	-	-
21	Услуги по техническому обслуживанию и ремонту арочных металлодетекторов	1 вход	1 установка	не более 90000	-	-	-	-	-	-
22	Услуги по техническому обслуживанию системы вентиляции и дымоудаления	1 здание	до 2 установок	не более 735400 (за одну штуку)	1 здание	до 2 установок	не более 80000 (за одну штуку)	-	-	-
23	Услуги по техническому обслуживанию дизель-генераторной установки	1 здание	1 установка	не более 186000	1 здание	1 установка	не более 151000	1 здание	1 установка	не более 1100000
24	Услуги по техническому обслуживанию мониторингового оборудования	1 здание	1 установка	не более 27600	1 здание	1 установка	не более 18000	-	-	-
25	Услуги по техническому обслуживанию системы контроля управлением доступом	1 вход	1 установка	не более 168000	1 вход	1 установка	не более 197000	1 вход	1 установка	не более 72000
26	Услуги по техническому обслуживанию автоматизированного теплового пункта	1 здание	1 установка	не более 60000	1 здание	1 установка	не более 60000	-	-	-
27	Услуги по техническому обслуживанию системы очистки питьевой воды	1 здание	1 установка	не более 160900	1 здание	1 установка	не более 98750	-	-	-
28	Техническое обслуживание технических средств, другие виды услуг <*>	1 учреждение	1 обучающийся	не более 580	1 учреждение	1 воспитанник	не более 2160	1 учреждение	1 обучающийся	не более 100
29	Проведение работ по ремонту и проверке оборудования, мебели и приборов <***>	1 учреждение	1 обучающийся	не более 280	1 учреждение	1 воспитанник	не более 820	1 учреждение	1 обучающийся	не более 110
30	Текущий ремонт зданий, помещений, сооружений, аналогичные работы <****>	1 здание, 1 помещение	-	согласно сметному расчету	1 здание, 1 помещение	-	согласно сметному расчету	1 здание, 1 помещение	-	согласно сметному расчету

31	Услуги по проверке работоспособности задвижек с электроприводом	1 здание	1 установка	не более 4200	1 здание	1 установка	не более 4200	-	-	-
32	Услуги по проверке работоспособности насосных агрегатов	1 здание	1 установка	не более 29600	1 здание	1 установка	не более 29600	-	-	-

Примечание:

<> Стоимость оказания услуг определяется на основании количества емкостей (контейнеров, мешков и пр.), объема данных емкостей (куб. м), периодичности вывоза, действующего тарифа на текущий финансовый год, устанавливаемого АО "Управление по обращению с твердыми коммунальными отходами" ("Региональный оператор").

<*> Техническое обслуживание технических средств, другие виды услуг - техническое обслуживание технических средств (компьютерной, организационной техники, технологического оборудования пищеблоков, системы вызова персонала, телефонных аппаратов, мини-АТС, кондиционеров, транспортных средств) и другие аналогичные услуги; другие виды услуг (тестирование ПК, калибровка оборудования, гидравлические испытания, откачка, прокачка канализационных стоков, колодцев, замена пожарных кранов, рукавов, гидрантов, заправка картриджа, тонера, ксерокса, замена термопленки, переделка картриджа и другие аналогичные услуги).

<***> Проведение работ по ремонту и проверке оборудования, мебели и приборов - ремонт (мебели, оборудования, транспортных средств, компьютерной и организационной техники, тонометров, весов, гирь, инвентаря, водонагревательных приборов, сантехнических приборов) и другие аналогичные услуги; проверка (весов, манометров, электрических счетчиков, теплосчетчиков, водосчетчиков, бактерицидных ламп, тонометров, гирь) и другие аналогичные услуги; другие виды работ и услуг по ремонту, замене, замерам настройки (шиномонтажные работы, опрессовка системы отопления, замена приборов учета, водонагревательных приборов, настройка музыкальных инструментов, заправка огнетушителей, кнопка экстренного вызова, звукового сопровождения пожарной сигнализации и другие аналогичные услуги).

<****> Текущий ремонт зданий, помещений, сооружений, аналогичные работы - текущий ремонт систем отопления, водоснабжения, канализации, сантехнические, электрические (в том числе электроосветительных приборов), полов, лестничных маршей в здании, замена линолеума, настил ДВП на полы, установка плитусов, работы по реконструкции, устройство ограждения на кровле здания и другие аналогичные работы, связанные с текущим ремонтом объектов основных средств или с содержанием имущества.

Приложение 5 к решению Городской Думы города Южно-Сахалинска от 23.11.2022 № 1053/50-22-6

Приложение № 5 к Порядку материально-технического и организационного обеспечения деятельности учреждений образования городского округа "Город Южно-Сахалинск"

Нормативы обеспеченности и нормативы финансовых затрат на прочие работы и услуги для учреждений образования в год

№ п/п	Наименование услуги	Общеобразовательные учреждения			Дошкольные образовательные учреждения			Учреждения дополнительного образования		
		единица, характеризующая объект потребления ресурсов	норматив обеспеченности	норматив финансовых затрат в рублях	единица, характеризующая объект потребления ресурсов	норматив обеспеченности	норматив финансовых затрат в рублях	единица, характеризующая объект потребления ресурсов	норматив обеспеченности	норматив финансовых затрат в рублях
1	Обслуживание программ ("Контур.Экстерн", "1С:Бухгалтерия", "1С:Заработная плата", "КонсультантПлюс", "Гарант" и др.)	1 учреждение	1 программа	не более 399100	1 учреждение	1 программа	не более 142000	1 учреждение	1 программа	не более 399100
2	Проведение медицинского осмотра	1 учреждение	1 работник	не более 8000	1 учреждение	1 работник	не более 8000	1 учреждение	1 работник	не более 8000
3	Подписка на периодическую литературу	1 учреждение	до 60 изданий	не более 11300	1 учреждение	до 30 изданий	не более 21600	-	-	-
4	Оказание прочих работ и услуг <>	1 учреждение	1 обучающийся	не более 25200	1 учреждение	1 воспитанник	не более 29400	1 учреждение	1 обучающийся	не более 2900
5	Услуги по составлению проектно-сметной документации на капитальный ремонт	1 здание, 1 помещение	1 услуга	согласно сметному расчету	1 здание, 1 помещение	1 услуга	согласно сметному расчету	1 здание, 1 помещение	1 услуга	согласно сметному расчету
6	Услуги по профессиональной гигиенической подготовке работников	1 учреждение	1 работник	не более 600	1 учреждение	1 работник	не более 600	1 учреждение	1 работник	не более 600
7	Расходы по оплате за обучение, в том числе по охране труда и проверке знаний требований охраны труда работников организаций, по безопасности и по другим направлениям обучения	1 направление обучения	1 работник	не более 15000	1 направление обучения	1 работник	не более 5300	1 направление обучения	1 работник	не более 8700
8	Услуги по стирке белья (не имеющих собственных прачечных)	1 учреждение	1 услуга	не более 66000	1 учреждение	1 услуга	не более 720000	1 учреждение	1 услуга	не более 100000
9	Услуги по аттестации рабочих мест	1 учреждение	на рабочее место	не более 3600	1 учреждение	на рабочее место	не более 3600	1 учреждение	на рабочее место	не более 3600
10	Технический осмотр транспортных средств	1 учреждение	не более 3 автомобилей	не более 1800	-	-	-	1 учреждение	1 автомобиль	не более 1800
11	Расходы на монтаж и демонтаж недостающих приборов учета энергоресурсов (электросчетчики, теплосчетчики, водомеры, счетчики холодной воды, счетчики горячей воды), в том числе разработка проектно-сметной документации	1 учреждение	1 услуга	согласно сметному расчету	1 учреждение	1 услуга	согласно сметному расчету	1 учреждение	1 услуга	согласно сметному расчету
12	Услуги по проведению энергетического обследования	1 учреждение	1 услуга	не более 100000	1 учреждение	1 услуга	не более 100000	-	-	-
13	Услуги по установке уличного оборудования (установка игровых, спортивных комплексов, теневых навесов и другого аналогичного уличного оборудования)	1 учреждение	1 услуга	не более 421000	1 учреждение	1 услуга	не более 421000	-	-	-
14	Услуги по установке системы вызова персонала (монтаж кнопок вызова)	1 учреждение	1 услуга	не более 25000	1 учреждение	1 услуга	не более 25000	-	-	-
15	Услуги по установке адаптационных приспособлений, в том числе тактильных средств, световых и звуковых информаторов	1 учреждение	1 услуга	не более 600000	1 учреждение	1 услуга	не более 600000	-	-	-
16	Услуги по установке перил	1 учреждение	не более 100 погонных метров	не более 14000 (за 1 погонный метр)	1 учреждение	не более 100 погонных метров	не более 14000 (за 1 погонный метр)	-	-	-
17	Услуги по прокату лыжного инвентаря <*>	1 учреждение	1 услуга	не более 300000	-	-	-	-	-	-
18	Проверка достоверности определения сметной стоимости по объектам капитального ремонта, строительства, реконструкции	1 учреждение	1 услуга	в соответствии с пунктом 57_2 <****>	1 учреждение	1 услуга	в соответствии с пунктом 57_2 <****>	1 учреждение	1 услуга	в соответствии с пунктом 57_2 <****>
19	Услуги по установке арочных металлодетекторов (сборка, установка, подключение к сети электропитания, пусконаладочные работы, монтаж сети электропитания)	1 учреждение	1 услуга	не более 100000	-	-	-	-	-	-
20	Услуги по технологическому присоединению здания к системе теплоснабжения <***>	1 здание	1 услуга	согласно сметному расчету <****>	-	-	-	-	-	-
21	Монтаж, наладка наружного освещения территорий; услуги по демонтажу, монтажу и пусконаладочным работам котельного оборудования; работы по обустройству территории, устройство противопожарного рва, услуги по бурению водозаборной скважины; благоустройство спортивных площадок, в том числе устройство резинового покрытия для спортивных площадок; снос ветхого здания, хозяйственных построек	1 учреждение	1 услуга	согласно сметному расчету	1 учреждение	1 услуга	согласно сметному расчету	1 учреждение	1 услуга	согласно сметному расчету
22	Услуги по установке технических средств, организации дорожного движения, в том числе искусственные дорожные неровности	1 здание	1 комплект	не более 44000	1 здание	1 комплект	не более 44000	1 здание	1 комплект	не более 44000

Примечание:

<> Оказание прочих работ и услуг - испытание диэлектрических перчаток, ковриков, обучение электрической безопасности руководителей учреждений, инженерное обследование технических состояний образовательных учреждений (в том числе обследование объектов, ограждений территорий, кровель и пожарных лестниц; техническое освидетельствование, диагностика всех технических средств, в том числе оборудования для столовых, медицинской аппаратуры, вызов представителя (специалиста), изготовление плана эвакуации зданий, государственная регистрация земельных участков, имущества, внесение изменений в план границ, разработка технических условий; составление паспортов опасных отходов и определение нормативов образования отходов и лимитов на их размещение; перепрограммирование приборов учета, выписка из налоговой инспекции, изготовление кадастрового паспорта, переустановка абонентского устройства, информационные услуги (в том числе СМИ, текущее состояние законодательства РФ и др.), нотариальные, статистические услуги, изготовление печати, штампа, почтовые сборы, переплет документов, монтаж, наладка (в том числе спортивного, технологического (для столовых) оборудования; установка системы очистки питьевой воды; паспортизация вентиляционных систем пищеблоков, установка контроля домена, номеров телефонов, приборов учета, кнопки экстренного вызова, локальной сети систем охранной, пожарной сигнализации, видеонаблюдения, контроля доступа, устройство перегородки ПВХ с установкой раздаточного окна в пищеблоке; страхование автомобиля, проведение мероприятий, изготовление и (или) приобретение бланочной продукции (в том числе бланков строгой отчетности, первичных учетных документов, регистров бюджетного учета, отчетности и пр.), печатной продукции, проживание, питание в командировке, оплата обучения на курсах, семинарах, за исключением педагогических работников, проезд внешних работников, опломбировка приборов учета, услуги (в том числе по электромонтажным и сантехническим работам, по генерации и установке дополнительных электронных ключей для сдачи отчетности через информационно-телекоммуникационную сеть Интернет, подключение компьютеров, настройка и обслуживание программного обеспечения, услуги банка), услуги вневедомственной охраны (в том числе пожарной охраны), услуги частного охранного предприятия, трудовое соглашение с внештатными работниками, обработка деревянных конструкций крыши огнезащитным составом, лицензирование, аккредитация, проведение экспертизы и аттестации медицинских кабинетов, образовательных учреждений (в том числе государственная аккредитация образовательных учреждений), стоимость услуги по выдаче лицензии, средства на осуществление образовательной деятельности, стоимость услуги по проведению, реформированию бланков лицензий на образовательную деятельность, подключение к электрическим сетям, подключение, распределение мини-АТС, проведение микробиологических исследований воды и др. аналогичные услуги, установка модульного помещения, художественное оформление стен, фасада.

<*> Для образовательных учреждений, не имеющих спортивного инвентаря, помещений для его хранения и территории для проведения занятий по физической культуре в зимнее время.

<***> Для учреждений образования, имеющих правовые основания пользования земельным участком, на котором расположен существующий подключаемый объект или предполагается создание подключаемого объекта.

<****> В соответствии с пунктом 8 Федерального закона от 27.07.2010 № 190-ФЗ "О теплоснабжении" плата за подключение (технологическое присоединение) к системе теплоснабжения устанавливается органом регулирования в расчете на единицу мощности подключаемой тепловой нагрузки и может быть дифференцирована в зависимости от параметров данного подключения (технологического присоединения), определенных основами ценообразования в сфере теплоснабжения и правилами регулирования цен (тарифов) в сфере теплоснабжения.

<****> В соответствии с пунктом 57(2) раздела VIII "Размер платы за проведение государственной экспертизы" постановления Правительства РФ от 05.03.2007 № 145 "О порядке организации и проведения государственной экспертизы проектной документации и результатов инженерных изысканий".

Начало на стр. 4.

Приложение 6 к решению Городской Думы города Южно-Сахалинска от 23.11.2022 № 1053/50-22-6

Приложение № 6 к Порядку материально-технического и организационного обеспечения деятельности учреждений образования городского округа "Город Южно-Сахалинск"

Нормативы обеспеченности и нормативы финансовых затрат на приобретение прочих основных средств и нематериальных активов для учреждений образования в год

№ п/п	Наименование услуги	Общеобразовательные учреждения			Дошкольные образовательные учреждения			Учреждения дополнительного образования		
		единица, характеризующая объект потребления ресурсов	норматив обеспеченности	норматив финансовых затрат в рублях	единица, характеризующая объект потребления ресурсов	норматив обеспеченности	норматив финансовых затрат в рублях	единица, характеризующая объект потребления ресурсов	норматив обеспеченности	норматив финансовых затрат в рублях
1	Прочие основные средства и нематериальные активы <*>	1 учреждение	-	не более 100000 (за одну единицу товара)	1 учреждение	-	не более 100000 (за одну единицу товара)	1 учреждение	-	не более 100000 (за одну единицу товара)
2	Компьютерное оборудование для административного персонала, включая компьютерный автотренажерный комплекс для обучения водителей	1 учреждение	не более 5	не более 290000	-	-	-	-	-	-

Примечание:

<*> Прочие основные средства и нематериальные активы - основные средства и нематериальные активы стоимостью до 100000 рублей и со сроком использования более 12 месяцев.

Приложение 7 к решению Городской Думы города Южно-Сахалинска от 23.11.2022 № 1053/50-22-6

Приложение № 15 к Порядку материально-технического и организационного обеспечения деятельности учреждений образования городского округа "Город Южно-Сахалинск"

Нормативы обеспеченности и нормативы финансовых затрат на приобретение прочих материальных запасов для учреждений образования в год

№ п/п	Наименование услуги	Общеобразовательные учреждения			Дошкольные образовательные учреждения			Учреждения дополнительного образования		
		единица, характеризующая объект потребления ресурсов	норматив обеспеченности	норматив финансовых затрат в рублях	единица, характеризующая объект потребления ресурсов	норматив обеспеченности	норматив финансовых затрат в рублях	единица, характеризующая объект потребления ресурсов	норматив обеспеченности	норматив финансовых затрат в рублях
1	Прочие материальные запасы <*>	1 обучающийся	-	не более 1200 (не более 2850 <*>)	1 воспитанник	-	не более 3750	1 обучающийся	-	не более 1450

Примечание:

<*> Прочие материальные запасы - хозяйственные материалы (электротовары, мыло, щетки, ветошь, противопожарные принадлежности, расходный материал, материалы для коммутационного оборудования и структурированных кабельных сетей, лопаты, ведра, швабры, лейки, моющие, дезинфицирующие и чистящие средства (в том числе хлорсодержащие); канцелярские принадлежности (бумага, карандаши, ручки, папки и др.), строительные материалы, запасные части ко всем видам транспорта, всех видов техники, связи, вычислительной и организационной техники, сантехники, теплотехники, опознавательные знаки для транспортного средства и др.; медицинский инструментарий (тонометр, термометр и др.), изделия медицинского назначения, сопутствующие материалы для проведения культурно-массовых мероприятий (в том числе медали, наградной материал); мягкое напольное покрытие (в том числе ковры, ковровые дорожки, ковролин и т. д.); саженцы многолетних насаждений (посадочный материал), включая плодово-ягодные насаждения всех видов до достижения ими эксплуатационного возраста или до наступления плодоношения, рассада растений и цветов, кашпо, вазоны, подставки для цветов, плодородная земля (почвогрунт), газонное покрытие (травосмесь, дерн) и прочие материальные запасы, не отнесенные к другим статьям.

<*> Для вновь вводимых зданий (корпусов) общеобразовательных учреждений.

Приложение 8 к решению Городской Думы города Южно-Сахалинска от 23.11.2022 № 1053/50-22-6

Приложение № 21 к Порядку материально-технического и организационного обеспечения деятельности учреждений образования городского округа "Город Южно-Сахалинск"

Нормативы финансовых затрат на прочие расходы для учреждений образования в год

№ п/п	Наименование услуги	Общеобразовательные учреждения			Дошкольные образовательные учреждения			Учреждения дополнительного образования		
		единица, характеризующая объект потребления ресурсов	норматив обеспеченности	норматив финансовых затрат в рублях	единица, характеризующая объект потребления ресурсов	норматив обеспеченности	норматив финансовых затрат в рублях	единица, характеризующая объект потребления ресурсов	норматив обеспеченности	норматив финансовых затрат в рублях
1	Плата за негативное воздействие на окружающую среду	1 учреждение	-	не более 250000	1 учреждение	-	не более 250000	1 учреждение	-	не более 250000
2	Пени и штрафы	1 учреждение	-	в соответствии с нормативными правовыми актами	1 учреждение	-	в соответствии с нормативными правовыми актами	1 учреждение	-	в соответствии с нормативными правовыми актами

Приложение 9 к решению Городской Думы города Южно-Сахалинска от 23.11.2022 № 1053/50-22-6

Приложение № 22 к Порядку материально-технического и организационного обеспечения деятельности учреждений образования городского округа "Город Южно-Сахалинск"

Нормативы финансовых затрат на расходы по оплате арендной платы за пользование имуществом для учреждений образования в год

№ п/п	Наименование услуги	Общеобразовательные учреждения			Дошкольные образовательные учреждения			Учреждения дополнительного образования		
		единица, характеризующая объект потребления ресурсов	норматив обеспеченности	норматив финансовых затрат в рублях	единица, характеризующая объект потребления ресурсов	норматив обеспеченности	норматив финансовых затрат в рублях	единица, характеризующая объект потребления ресурсов	норматив обеспеченности	норматив финансовых затрат в рублях
1	Арендная плата за пользование недвижимым имуществом (гараж, бокс)	1 учреждение	-	не более 550000	-	-	-	-	-	-

ГОРОДСКАЯ ДУМА ГОРОДА ЮЖНО-САХАЛИНСКА

№ 1056/50-22-6

Принято Городской Думой 23 ноября 2022 года

РЕШЕНИЕ**О прогножном плане (программе) приватизации муниципального имущества городского округа "Город Южно-Сахалинск" на 2023 год**

В соответствии со статьей 8 Федерального закона от 21.12.2001 № 178-ФЗ "О приватизации государственного и муниципального имущества", статьями 16, 35, 51 Федерального закона от 06.10.2003 № 131-ФЗ "Об общих принципах организации местного самоуправления в Российской Федерации", с Правилами разработки прогнозных планов (программ) приватизации государственного и муниципального имущества и внесении изменений в Правила подготовки и принятия решений об условиях приватизации федерального имущества, утвержденными постановлением Правительства Российской Федерации от 26.12.2005 № 806, со статьями 26, 56 Устава городского округа "Город Южно-Сахалинск", с Порядком приватизации муниципального имущества городского округа "Город Южно-Сахалинск", утвержденным решением Городской Думы города Южно-Сахалинска от 30.07.2014 № 1103/66-14-4:

1. Утвердить прогнозный план (программу) приватизации муниципального имущества городского округа "Город Южно-Сахалинск" на 2023 год (прилагается).
2. Администрации города Южно-Сахалинска в течение 15 дней со дня утверждения настоящего решения разместить прогнозный план (программу) приватизации муниципального имущества городского округа "Город Южно-Сахалинск" на 2023 год на официальном сайте Российской Федерации в сети Интернет для размещения информации о проведении торгов www.torgi.gov.ru и официальном сайте администрации города Южно-Сахалинска в сети Интернет www.yuzhno-sakh.ru.
3. Решение вступает в силу со дня опубликования в газете "Южно-Сахалинск сегодня", но не ранее 01.01.2023.

Мэр города Южно-Сахалинска С.А. НАДСАДИН
от 01.12.2022 г.

Приложение к решению Городской Думы города Южно-Сахалинска от 23.11.2022 № 1056/50-22-6

Прогнозный план (программа) приватизации муниципального имущества городского округа "Город Южно-Сахалинск" на 2023 год

Раздел 1. Перечень муниципальных унитарных предприятий, подлежащих преобразованию в 2023 году							
№ п/п	Наименование предприятия	Место нахождения	Основной вид экономической деятельности				
1*							
Итого по разделу 1:							
Примечание к разделу 1: * В 2023 году не планируется преобразование муниципальных унитарных предприятий							
Раздел 2. Перечень акционерных обществ, находящихся в собственности городского округа "Город Южно-Сахалинск", акции которых планируются к приватизации в 2023 году							
№ п/п	Наименование акционерного общества	Место нахождения	Основной вид экономической деятельности	Акции, подлежащие приватизации		Доля принадлежащих городскому округу "Город Южно-Сахалинск" акций в общем количестве акций акционерного общества	Предполагаемые сроки приватизации
				количество (штук)	доля (%)		
1*							
Итого по разделу 2:							
Примечание к разделу 2: * В 2023 году не планируется приватизация акций акционерных обществ, находящихся в собственности городского округа "Город Южно-Сахалинск"							
Раздел 3. Перечень иного имущества, составляющего казну городского округа "Город Южно-Сахалинск", планируемого к приватизации в 2023 году							
№ п/п	Наименование	Местонахождение объекта недвижимости	Кадастровый номер (для недвижимого имущества)	Назначение имущества	Предполагаемые сроки приватизации		
1	Нежилое помещение в жилом доме, подвал (пом. № 1-4, 23-33), площадью 117,5 кв. м	г. Южно-Сахалинск, ул. Ленина, 266-6	65:01:0702004:2225	нежилое	2023		
2	Нежилое помещение в жилом доме, подвал (пом. № 16-22), площадью 74,8 кв. м	г. Южно-Сахалинск, ул. Ленина, 266-6	65:01:0702004:2226	нежилое	2023		
Итого по разделу 3: приватизации подлежат два объекта недвижимости							
Примечание к разделу 3:							

В 2023 году ожидаются поступления в бюджет городского округа "Город Южно-Сахалинск" доходов от приватизации муниципального имущества в размере 8 126,7 тыс. рублей.

ГОРОДСКАЯ ДУМА ГОРОДА ЮЖНО-САХАЛИНСКА
№ 1070/51вн-22-6 Принято Городской Думой 07 декабря 2022 года
РЕШЕНИЕ

**О внесении изменений в Положение
о Контрольно-счетной палате города Южно-Сахалинска,
утвержденное решением Городской Думы
города Южно-Сахалинска от 24.11.2021 № 785/33-21-6**

В соответствии со статьями 119, 128 и 165 Трудового кодекса Российской Федерации, статьей 35 Федерального закона от 06.10.2003 № 131-ФЗ "Об общих принципах организации местного самоуправления в Российской Федерации", статьями 5, 12 и 20.1 Федерального закона от 07.02.2011 № 6-ФЗ "Об общих принципах организации и деятельности контрольно-счетных органов субъектов Российской Федерации и муниципальных образований", статьей 26 Устава городского округа "Город Южно-Сахалинск":

1. Внести в Положение о Контрольно-счетной палате города Южно-Сахалинска, утвержденное решением Городской Думы города Южно-Сахалинска от 24.11.2021 № 785/33-21-6, следующие изменения:

1) статью 4 дополнить частью 9 следующего содержания:
"9. В Контрольно-счетной палате образуется коллегия Контрольно-счетной палаты, в состав которой входят председатель, заместитель председателя и аудиторы Контрольно-счетной палаты.

Компетенция и порядок работы коллегии Контрольно-счетной палаты определяются регламентом Контрольно-счетной палаты."

2) статью 5 изложить в следующей редакции:
"Статья 5. Материальное и социальное обеспечение должностных лиц Контрольно-счетной палаты.

1. Должностным лицам Контрольно-счетной палаты гарантируются денежное содержание (вознаграждение), ежегодные оплачиваемые отпуска (основной и дополнительные), профессиональное развитие, в том числе получение дополнительного профессионального образования, а также другие меры материального и социального обеспечения, установленные для лиц, замещающих муниципальные должности и должности муниципальной службы городского округа "Город Южно-Сахалинск" (в том числе по медицинскому и санаторно-курортному обеспечению, бытовому, транспортному и иным видам обслуживания).

2. Председателю, заместителю председателя и аудиторам Контрольно-счетной палаты предоставляется ежегодный отпуск с сохранением замещаемой должности и денежного содержания, размер которого определяется в порядке, установленном трудовым законодательством для исчисления средней заработной платы, а также отпуск без сохранения денежного содержания в порядке и случаях, установленных действующим законодательством.

Ежегодный оплачиваемый отпуск председателя, заместителя председателя и аудиторов Контрольно-счетной палаты состоит из основного оплачиваемого отпуска и дополнительных оплачиваемых отпусков.

Общая продолжительность ежегодного оплачиваемого отпуска определяется суммированием ежегодного основного и всех дополнительных ежегодных оплачиваемых отпусков.

Председателю, заместителю председателя и аудиторам Контрольно-счетной палаты предоставляется:

1) ежегодный основной оплачиваемый отпуск продолжительностью 35 календарных дней;

2) ежегодный дополнительный оплачиваемый отпуск:

а) за выслугу лет продолжительностью не более 10 календарных дней.
Продолжительность ежегодного дополнительного оплачиваемого отпуска за выслугу лет исчисляется из расчета один календарный день за каждый год замещения должностей, указанных в статье 25 Федерального закона от 02.03.2007 № 25-ФЗ "О муниципальной службе в Российской Федерации".

При исчислении стажа применяется порядок, установленный статьей 7 Закона Сахалинской области от 06.07.2007 № 78-ЗО "Об отдельных вопросах муниципальной службы в Сахалинской области";

б) за ненормированный рабочий день (в случае, если установлен ненормированный рабочий день) продолжительностью 3 календарных дня;

в) в связи с работой в местностях, приравненных к районам Крайнего Севера, продолжительностью 16 календарных дней.

3. Председателю, заместителю председателя, аудиторам Контрольно-счетной палаты гарантируются:

1) обязательное социальное страхование на случай временной нетрудоспособности и в связи с материнством в период замещения ими муниципальной должности или после его прекращения, но наступивших в связи с исполнением ими должностных обязанностей;

2) возмещение расходов в связи со служебными командировками;

3) право на пенсию за выслугу лет и ежемесячную доплату к государственной пенсии лицам, замещавшим муниципальные должности в городском округе "Город Южно-Сахалинск", в соответствии с нормативными правовыми актами Городской Думы города Южно-Сахалинска.

4. Меры по материальному и социальному обеспечению председателя, заместителя председателя, аудиторов, инспекторов и иных штатных работников аппарата Контрольно-счетной палаты устанавливаются решением Городской Думы в соответствии с Федеральным законом от 07.02.2011 № 6-ФЗ "Об общих принципах организации и деятельности контрольно-счетных органов субъектов Российской Федерации и муниципальных образований", другими федеральными законами и законами Сахалинской области."

3) статью 12 изложить в следующей редакции:
"Статья 12. Планирование деятельности Контрольно-счетной палаты.

1. Контрольно-счетная палата осуществляет свою деятельность на основе годового плана работы, который разрабатывается и утверждается ею самостоятельно.

Годовой план работы Контрольно-счетной палаты на следующий год утверждается председателем Контрольно-счетной палаты не позднее 30 декабря текущего года.

Утвержденный план работы Контрольно-счетной палаты направляется в Городскую Думу и мэру города Южно-Сахалинска в порядке информирования.

2. Планирование деятельности Контрольно-счетной палаты осуществляется с учетом результатов контрольных и экспертно-аналитических мероприятий, а также с учетом поручений Городской Думы, предложений мэра города Южно-Сахалинска.

Поручения Городской Думы и предложения мэра города Южно-Сахалинска рассматриваются коллегией Контрольно-счетной палаты.

Информация о результатах рассмотрения поручений Городской Думы и предложений мэра города Южно-Сахалинска направляется председателем Контрольно-счетной палаты в Городскую Думу и мэру города Южно-Сахалинска.

3. Порядок включения в годовой план работы Контрольно-счетной палаты поручений Городской Думы и предложений мэра города Южно-Сахалинска устанавливается решением Городской Думы."

2. Вступает в силу со дня опубликования в газете "Южно-Сахалинск сегодня", за исключением пункта 2 части 1 настоящего решения, который распространяет свое действие на правоотношения, возникшие с 01.03.2022.

Мэр города Южно-Сахалинска С.А. НАДСАДИН
от 13.12.2022 г.

ГОРОДСКАЯ ДУМА ГОРОДА ЮЖНО-САХАЛИНСКА
№ 1071/51вн-22-6 Принято Городской Думой 07 декабря 2022 года
РЕШЕНИЕ

**О внесении изменения в Порядок возмещения расходов
при направлении депутатов, муниципальных служащих
Городской Думы города Южно-Сахалинска в служебные
командировки на территории Российской Федерации,
утвержденный решением Городской Думы
города Южно-Сахалинска от 28.05.2014 № 1073/63-14-4**

В соответствии со статьей 35 Федерального закона от 06.10.2003 № 131-ФЗ "Об общих принципах организации местного самоуправления в Российской Федерации", с Указом Президента Российской Федерации от 17.10.2022 № 752 "Об особенностях командирования лиц, замещающих государственные должности Российской Федерации, федеральных государственных гражданских служащих, работников федеральных государственных органов, замещающих должности, не являющиеся должностями федеральной государственной гражданской службы, на территории Донецкой Народной Республики, Луганской Народной Республики, Запорожской области и Херсонской области", со статьей 26 Устава городского округа "Город Южно-Сахалинск":

1. Внести в Порядок возмещения расходов при направлении депутатов, муниципальных служащих Городской Думы города Южно-Сахалинска в служебные командировки на территории Российской Федерации, утвержденный решением Городской Думы города Южно-Сахалинска от 28.05.2014 № 1073/63-14-4, изменение, дополнив частью 3.1 следующего содержания:

"3.1. Депутатам, осуществляющим свои полномочия на постоянной основе, муниципальным служащим в период их нахождения в служебных командировках на территориях Донецкой Народной Республики, Луганской Народной Республики, Запорожской области и Херсонской области выплачивается денежное содержание в двойном размере, возмещаются дополнительные расходы, связанные с проживанием вне постоянного места жительства (суточные), в размере 8 480 рублей за каждый день нахождения в служебной командировке, а также могут выплачиваться безотчетные суммы в целях возмещения дополнительных расходов, связанных с такими командировками."

2. Финансирование расходов, связанных с принятием настоящего решения, осуществляются в 2022 году в пределах лимитов бюджетных обязательств, предусмотренных в бюджете городского округа "Город Южно-Сахалинск" главному распорядителю бюджетных средств - Городской Думе города Южно-Сахалинска - в соответствии с решением Городской Думы города Южно-Сахалинска от 08.12.2021 № 790/34вн-21-6 "О бюджете городского округа "Город Южно-Сахалинск" на 2022 год и на плановый период 2023 и 2024 годов".

3. Вступает в силу со дня опубликования в газете "Южно-Сахалинск сегодня".
Мэр города Южно-Сахалинска С.А. НАДСАДИН
от 13.12.2022 г.

АДМИНИСТРАЦИЯ ГОРОДА ЮЖНО-САХАЛИНСКА
ПОСТАНОВЛЕНИЕ

от 08.12.2022 № 3089-па

**Об утверждении проекта межевания территории,
предусматривающего размещение линейных объектов
по объекту: "Комплексное развитие территории
"Северный городок в г. Южно-Сахалинск. Обеспечение
инженерно-транспортной инфраструктурой жилого комплекса
и микрорайона "Северная долина"**

В соответствии со ст. 46 Градостроительного кодекса Российской Федерации, ст. 16 Федерального закона от 06.10.2003 № 131-ФЗ "Об общих принципах организации местного самоуправления в Российской Федерации", ст. 18, 37 Устава городского округа "Город Южно-Сахалинск", с учетом протокола публичных слушаний от 29.11.2022, заключения о результатах публичных слушаний от 30.11.2022 администрация города Южно-Сахалинска **постановляет**:

1. Утвердить проект межевания территории, предусматривающий размещение линейных объектов по объекту: "Комплексное развитие территории "Северный городок в г. Южно-Сахалинск. Обеспечение инженерно-транспортной инфраструктурой жилого комплекса и микрорайона "Северная долина", в составе:

1.1. Проект межевания территории. Основная часть (приложение).

2. Постановление администрации города Южно-Сахалинска опубликовать в газете "Южно-Сахалинск сегодня" и на официальном сайте администрации города Южно-Сахалинска в течение семи дней со дня утверждения документации.

3. Контроль исполнения постановления администрации города Южно-Сахалинска возложить на директора Департамента архитектуры и градостроительства города Южно-Сахалинска (Ю Д.М.).

Мэр города С.А. НАДСАДИН.

Приложение
Утвержден постановлением администрации города Южно-Сахалинска от 08.12.2022 № 3089-па

**Проект межевания территории, предусматривающий размещение
линейных объектов по объекту: "Комплексное развитие
территории "Северный городок в г. Южно-Сахалинск.
Обеспечение инженерно-транспортной инфраструктурой жилого комплекса
и микрорайона "Северная долина"**

**ПРОЕКТ МЕЖЕВАНИЯ ТЕРРИТОРИИ
ОСНОВНАЯ ЧАСТЬ**

Южно-Сахалинск, 2022

СОСТАВ ПРОЕКТА.

№ п/п	Том	Шифр	Наименование
1	1	1085/ДПТ-ППТ-Т1	Основная часть проекта планировки территории
2	2	1085/ДПТ-ППТ-Т2	Материалы по обоснованию проекта планировки территории
3	1	1085/ДПТ-ПМТ-Т1	Основная часть проекта межевания территории
4	2	1085/ДПТ-ПМТ-Т2	Материалы по обоснованию проекта межевания территории

СОСТАВ ТОМА 1.

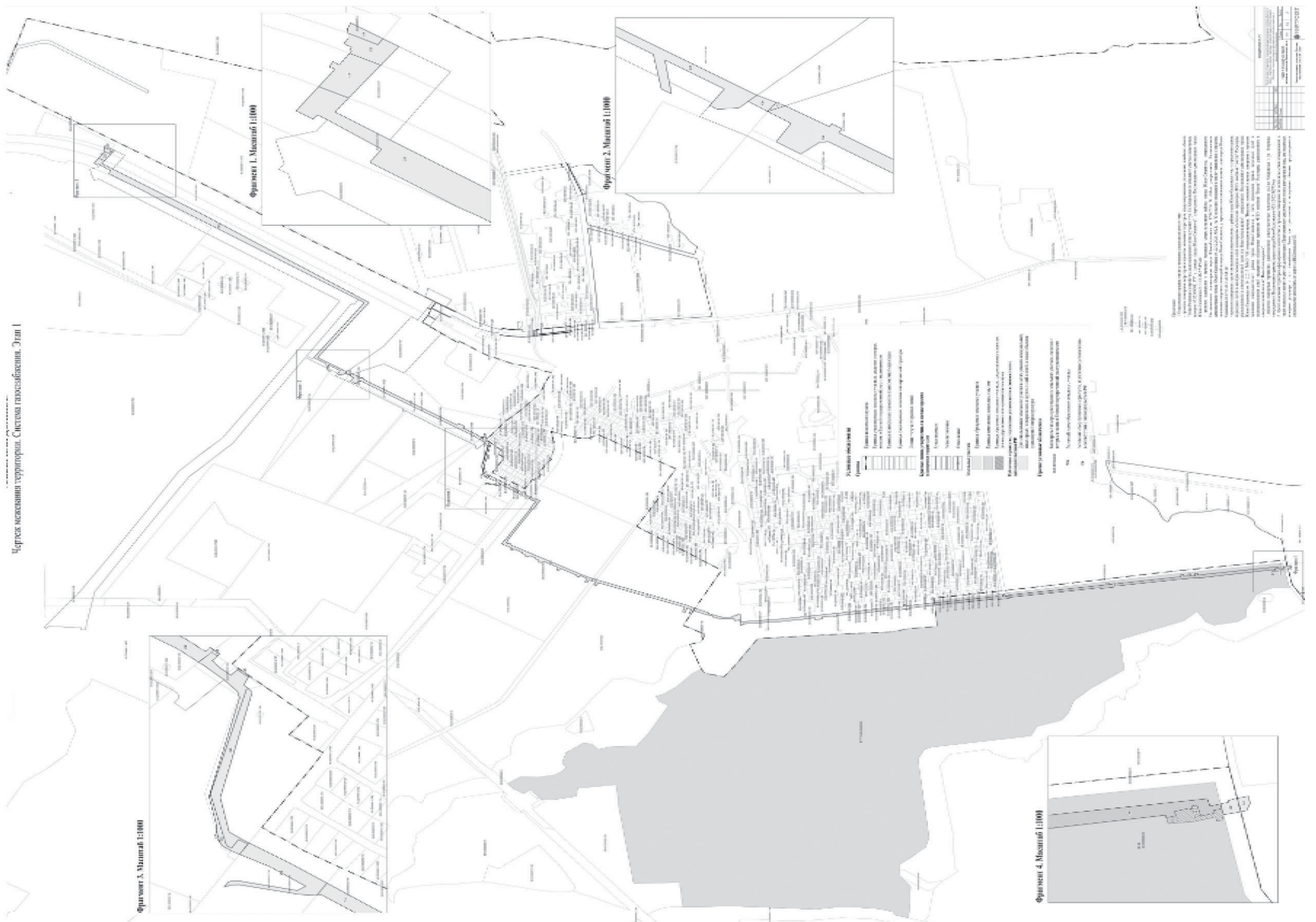
Обозначение	Наименование
ТОМ 1	ПРОЕКТ МЕЖЕВАНИЯ ТЕРРИТОРИИ
РАЗДЕЛ 1	ГРАФИЧЕСКАЯ ЧАСТЬ: - Чертеж межевания территории. Система водоснабжения, водоотведения, бытовой и ливневой канализации. Этап 1; - Чертеж межевания территории. Система транспортной инфраструктуры. Этап 1; - Чертеж межевания территории. Система газоснабжения. Этап 1; - Чертеж межевания территории. Система электроснабжения. Этап 1; - Чертеж межевания территории. Система электросвязи. Этап 1; - Чертеж межевания территории. Система электроснабжения. Этап 2
РАЗДЕЛ 2	Проект межевания территории. Текстовая часть

Продолжение приложения на стр. 10.

Чертеж межевания территории. Система электроснабжения. Этап 1



Чертеж межевания территории. Система газоснабжения. Этап 1

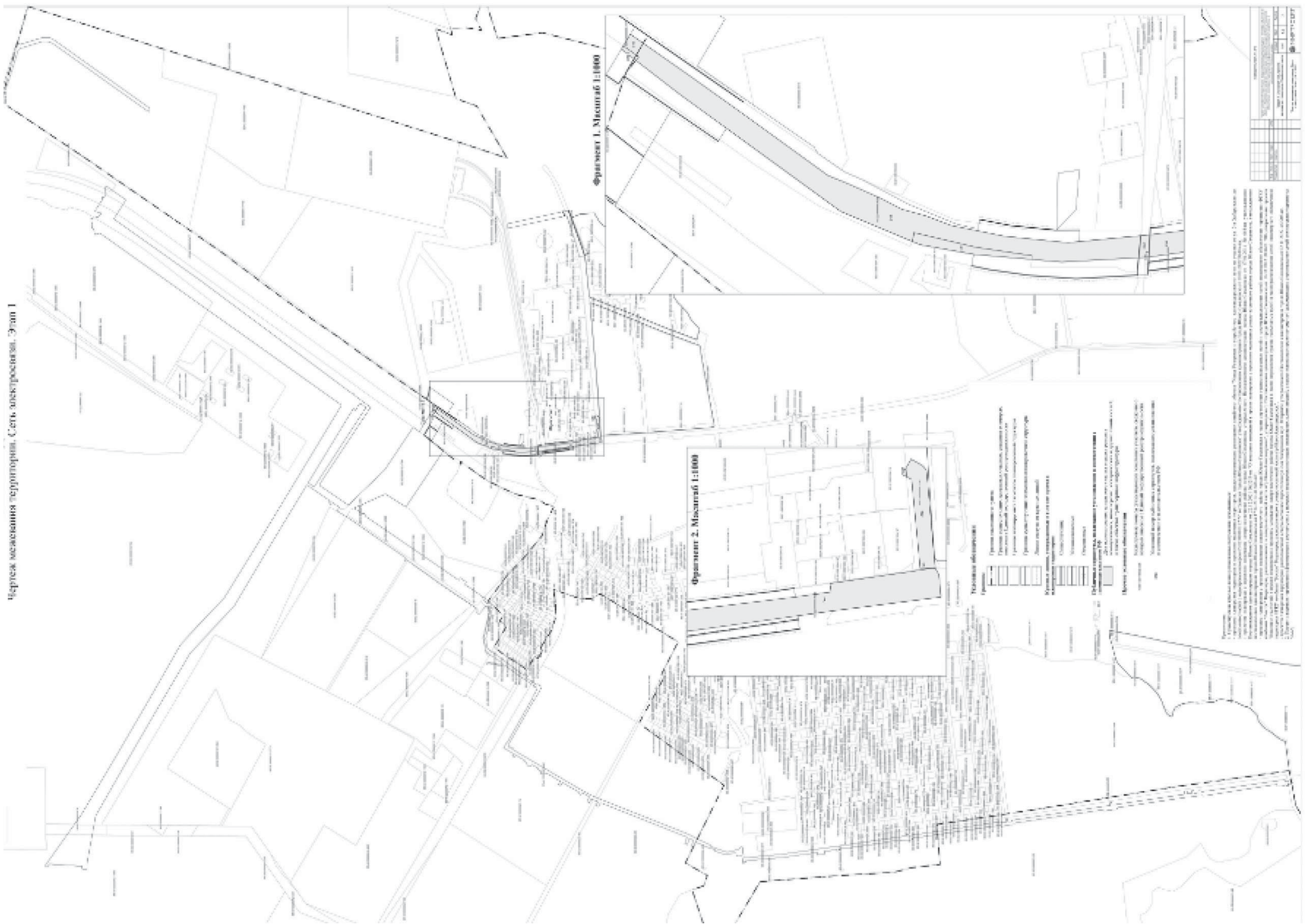


Продолжение приложения на стр. 12.

Начало приложения на стр. 9.

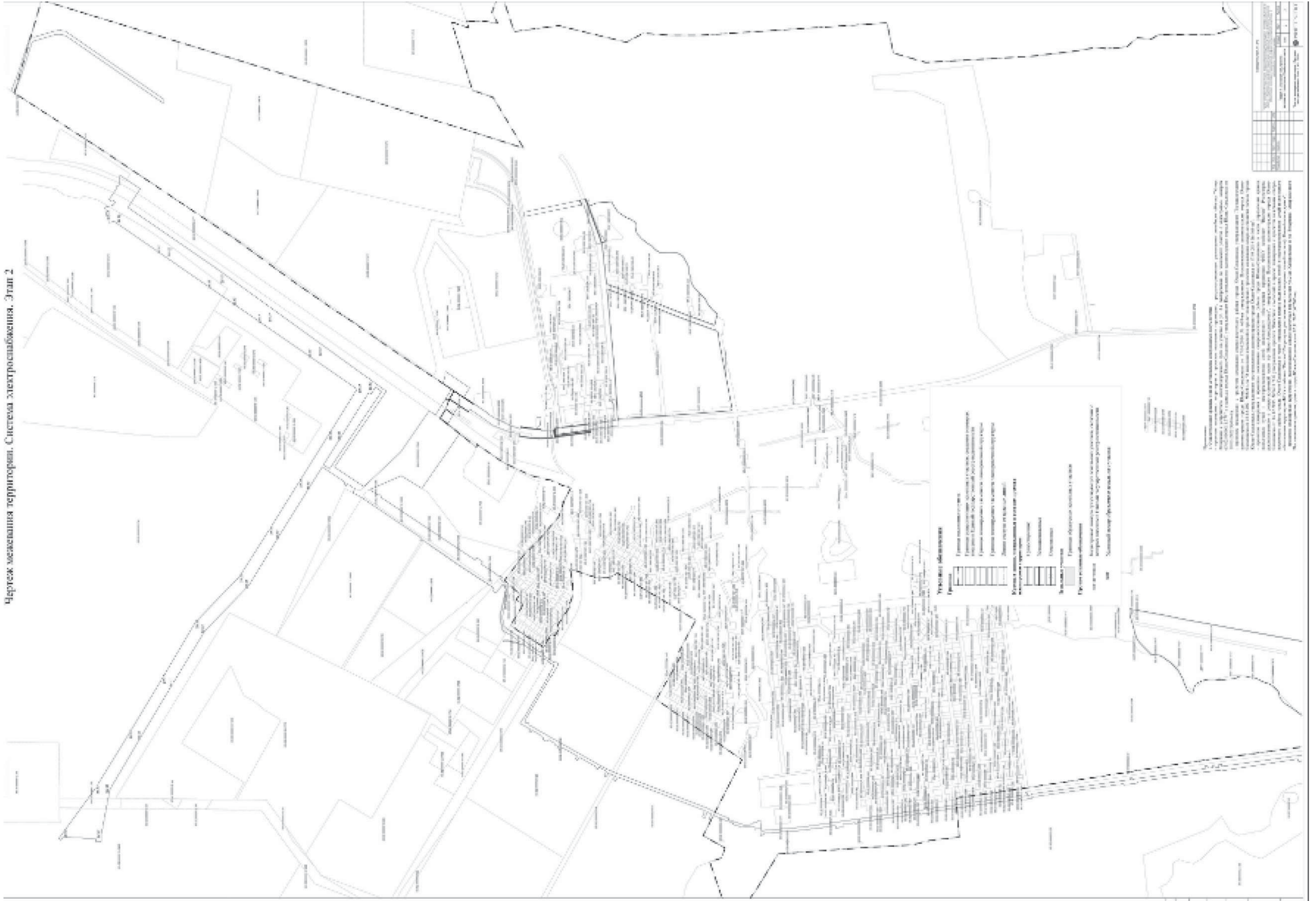
Чертеж межевания территории. Сеть электросвязи. Этап 1

Чертеж межевания территории. Сеть электросвязи. Этап 1



Чертеж межевания территории. Система электроснабжения. Этап 2

Чертеж межевания территории. Система электроснабжения. Этап 2



Раздел 2. Положение о размещении линейных объектов.

СОДЕРЖАНИЕ.

1. Основные положения.
2. Цели и задачи проекта межевания территории.
3. Основные проектные решения.
4. Перечень координат характерных точек образуемых земельных участков.
5. Сведения о границах территории, применительно к которой осуществляется подготовка проекта межевания, содержащие перечень координат характерных точек.
6. Вид разрешенного использования образуемых земельных участков, предназначенных для размещения линейных объектов и объектов капитального строительства, проектируемых в составе линейного объекта, а также существующих земельных участков, занятых линейными объектами и объектами капитального строительства, входящими в состав линейных объектов, в соответствии с проектом планировки территории.

1. Основные положения.

Разработанная документация по межеванию территории выполнена на основании постановления администрации города Южно-Сахалинска от 23.09.2022 № 2354-па "О внесении изменений... к постановлению администрации города Южно-Сахалинска от 25.07.2022 № 1723-па "О подготовке проекта межевания территории, предусматривающего размещение линейных объектов по объекту "Комплексное развитие территории "Северный городок в г. Южно-Сахалинске. Обеспечение инженерно-транспортной инфраструктурой жилого комплекса и микрорайона "Северная долина".

Проект межевания территории подготовлен в соответствии с основными нормативными правовыми актами:

- Градостроительный кодекс Российской Федерации;
- Земельный кодекс Российской Федерации;
- Федеральный закон от 13.07.2015 № 218-ФЗ "О государственной регистрации недвижимости";
- приказ Федеральной службы государственной регистрации, кадастра и картографии от 10 ноября 2020 № П/0412 "Об утверждении классификатора видов разрешенного использования земельных участков".

Подготовка проекта межевания территории выполнялась на топографической основе М 1:500. Топографическая основа выполнена АО "СахалинТИСИЗ" в 2022 году.

2. Цели и задачи проекта межевания территории.

Целью выполнения проекта межевания территории является установление границ образуемых и изменяемых земельных участков, а также установление границ образуемых земельных участков, которые после образования будут отнесены к территориям общего пользования, имуществу общего пользования или в отношении которых планируется резервирование (изъятие) для государственных и муниципальных нужд для размещения линейных объектов.

В проекте межевание территории виды разрешенного использования земельных участков приняты строго в соответствии с приказом Федеральной службы государственной регистрации, кадастра и картографии от 10 ноября 2020 № П/0412 "Об утверждении классификатора видов разрешенного использования земельных участков".

3. Основные проектные решения.

В соответствии со ст. 11.2 Земельного кодекса Российской Федерации подготовка проектов межевания территории осуществлялась на основании устанавливаемой проектом планировки территории зон планируемого размещения линейных объектов.

Для подготовки проекта межевания территории использовались сведения Единого государственного реестра недвижимости.

Проект межевания территории подготовлен в системе координат, используемой для ведения Единого государственного реестра недвижимости на территории Сахалинской области. Образование земельных участков при подготовке проекта межевания территории осуществляется внутри части границ кадастровых кварталов 65:02:0000012, 65:00:0000000, 65:02:0000011, 65:02:0000023, ограниченных на юго-востоке автомобильной дорогой федерального значения А-393 Южно-Сахалинск - Оха.

В ходе строительства возможно и допускается оформление прав для дополнительных земельных участков.

Таблица 3.1. Сведения о существующих в границах проектирования земельных участках.

№ п/п	Номер существующего земельного участка	Местоположение существующего земельного участка	Разрешенное использование	Площадь существующего земельного участка, кв. м
1.	65:02:0000012:704/1	Сахалинская область, г. Южно-Сахалинск	Для сельскохозяйственного использования	195475
2.	65:02:0000012:704/2	Сахалинская область, г. Южно-Сахалинск	Для сельскохозяйственного использования	4006116
3.	65:02:0000012:1794	Сахалинская область, г. Южно-Сахалинск	Сельскохозяйственное использование	91774

4.	65:02:0000012:1394	Сахалинская область, городской округ "Город Южно-Сахалинск", 1 км в северо-западном направлении от административного здания по улице 2-я Красносельская в п/р Ново-Александровск	Земли сельскохозяйственного назначения	150490
5.	65:02:0000012:1493	Сахалинская область, городской округ "Город Южно-Сахалинск"	Земли сельскохозяйственного назначения	3592
6.	65:02:0000012:194	Сахалинская область, г. Южно-Сахалинск	Земельный участок для ведения крестьянского (фермерского) хозяйства	28999
7.	65:02:0000012:679	Сахалинская область, г. Южно-Сахалинск	Под полосу отвода железной дороги	109294
8.	65:02:0000023:692	-	Для сельскохозяйственного использования	609365
9.	65:02:0000023:18	Сахалинская область	-	72718
10.	65:02:0000023:24	Сахалинская область, г. Южно-Сахалинск	Для сельскохозяйственного использования	958259
11.	65:02:0000023:25	Сахалинская область, г. Южно-Сахалинск	Для сельскохозяйственного использования	4520348
12.	65:02:0000023:51	Сахалинская область, г. Южно-Сахалинск	Для сельскохозяйственного использования	89149
13.	65:02:0000023:194	Сахалинская область, г. Южно-Сахалинск, южнее села Новая Деревня	Для сельскохозяйственного использования	967711
14.	65:02:0000012:28	Сахалинская область, г. Южно-Сахалинск	Для индивидуального садоводства	1000
15.	65:02:0000012:1460	Сахалинская область, территория городского округа "Город Южно-Сахалинск"	Для сельскохозяйственного использования	5482657
16.	65:02:0000012:673	Сахалинская область, г. Южно-Сахалинск, п/р Ново-Александровск	Для расширения крестьянского (фермерского) хозяйства	640002
17.	65:02:0000012:677	Сахалинская область, г. Южно-Сахалинск	Под полосу отвода железной дороги	411947
18.	65:02:0000012:1426	Сахалинская область, г. Южно-Сахалинск	Для организации КФХ	73719
19.	65:02:0000012:818	Сахалинская область, г. Южно-Сахалинск	Для ведения крестьянского (фермерского) хозяйства	151937
20.	65:02:0000012:1398	Сахалинская область, г. Южно-Сахалинск	Под существующую линию электропередачи ВЛ 35 кВ Т113 ПС "Ново-Александровская"- ПС "Березняки", оп. № 1-6, 10-22, 24, 49, 53	545
21.	65:02:0000012:1351	Сахалинская область, г. Южно-Сахалинск	Для ведения крестьянского (фермерского) хозяйства	341094
22.	65:02:0000011:45	Сахалинская область, г. Южно-Сахалинск	Для организации крестьянского (фермерского) хозяйства	42721
23.	65:01:0901004:61	Сахалинская область, г. Южно-Сахалинск	Под полосу отвода железной дороги	49749
24.	65:01:0901004:28	Сахалинская область, г. Южно-Сахалинск	Кооперативные гаражи	1446
25.	65:01:0000000:2218	Сахалинская область, г. Южно-Сахалинск	Улица 2-я Красносельская	39374
26.	65:01:0901004:15	Сахалинская область, г. Южно-Сахалинск	Под здание электроцеха с прилегающей территорией	2781
27.	65:01:0901006:55	Сахалинская область, г. Южно-Сахалинск	Под водозабор "Ново-Александровский" в составе 7 артезианских скважин	12032
28.	65:00:0000000:4986	Сахалинская область, г. Южно-Сахалинск	Под полосу отвода автомобильной дороги Южно-Сахалинск - Оха, для иного использования"	98303
29.	65:00:0000000:5016	Сахалинская область, г. Южно-Сахалинск, ул. 2-я Хабаровская	4.6. Общественное питание	9412
30.	65:02:0000011:1209	Сахалинская область, г. Южно-Сахалинск	для ГОНО "ОПХ "Тимирязевское"	5127244
31.	65:02:0000012:1788	Сахалинская область, г. Южно-Сахалинск	Земельный участок для ведения крестьянского (фермерского) хозяйства	15320
32.	65:02:0000012:1789	Сахалинская область, г. Южно-Сахалинск	Земельный участок для ведения крестьянского (фермерского) хозяйства	13679
33.	65:01:0901004:19	Сахалинская область, г. Южно-Сахалинск, п/р Ново-Александровск, ул. 2-я Красносельская, д. 1, по северной стороне ул. 2-я Красносельская	Под существующую производственную базу в составе: гараж, маслосклад, склад, мойка, проходная	6238
34.	65:02:0000011:257*	Сахалинская область, г. Южно-Сахалинск	Для использования по специальному назначению	316429

*Земельный участок без координат границ.

Таблица 3.2. Перечень и сведения о площади образуемых земельных участков, возможные способы их образования, виды разрешенного использования (этап 1).

Условные номера образуемых земельных участков	Местоположение образуемого земельного участка	Вид разрешенного использования	Источник образования (исходные земельные участки и территории)		Площадь земельных участков (территорий), включаемых в состав образуемого земельного участка, кв. м	Площадь образуемого земельного участка, кв. м	Способ образования земельных участков
			кадастровый номер земельного участка (учетный номер кадастрового квартала)	площадь, кв. м			
1	2	3	4	5	6	7	8
ЗУ 1	Сахалинская область, г. Южно-Сахалинск	Предоставление коммунальных услуг 3.1.1	65:02:0000011:257	316 429	9112	9112	Образование земельного участка путем раздела с сохранением исходного земельного участка с кадастровым номером 65:02:0000011:257 в измененных границах
ЗУ 2	Сахалинская область, г. Южно-Сахалинск	Предоставление коммунальных услуг 3.1.1	65:02:0000011:257	316 429	1124	1124	Образование земельного участка путем раздела с сохранением исходного земельного участка с кадастровым номером 65:02:0000011:257 в измененных границах
ЗУ 3	Сахалинская область, г. Южно-Сахалинск	Размещение автомобильных дорог 7.2.1	-	-	12108	12108	Образование земельного участка из земель государственной собственности на которые не разграничена
ЗУ 4	Сахалинская область, г. Южно-Сахалинск	Размещение автомобильных дорог 7.2.1	65:02:0000023:25	4 520 348	658	658	Образование земельного участка путем раздела с сохранением исходного земельного участка с кадастровым номером 65:02:0000023:25 в измененных границах
ЗУ 5	Сахалинская область, г. Южно-Сахалинск	Предоставление коммунальных услуг 3.1.1	65:02:0000023:25	4 520 348	101	101	Образование земельного участка путем раздела с сохранением исходного земельного участка с кадастровым номером 65:02:0000023:25 в измененных границах
ЗУ 6	Сахалинская область, г. Южно-Сахалинск	Предоставление коммунальных услуг 3.1.1	65:02:0000023:25	4 520 348	111	111	Образование земельного участка путем раздела с сохранением исходного земельного участка с кадастровым номером 65:02:0000023:25 в измененных границах
ЗУ 7	Сахалинская область, г. Южно-Сахалинск	Предоставление коммунальных услуг 3.1.1	65:02:0000012:1460	4 201 542	260	260	Образование земельного участка путем раздела с сохранением исходного земельного участка с кадастровым номером 65:02:0000012:1460 в измененных границах

Начало приложения на стр. 9.

ЗУ 8	Сахалинская область, г. Южно-Сахалинск	Предоставление коммунальных услуг 3.1.1	65:02:0000012:704/2	4 201 542	2347	2347	Образование земельного участка путем раздела с сохранением исходного земельного участка с кадастровым номером 65:02:0000012:704/2 в измененных границах
ЗУ 9	Сахалинская область, г. Южно-Сахалинск	Предоставление коммунальных услуг 3.1.1	65:02:0000012:673	640 002	492	492	Образование земельного участка путем раздела с сохранением исходного земельного участка с кадастровым номером 65:02:0000012:673 в измененных границах
ЗУ 10	Сахалинская область, г. Южно-Сахалинск	Размещение автомобильных дорог 7.2.1	65:02:0000012:1794	91 774	12 471	12 471	Образование земельного участка путем раздела с сохранением исходного земельного участка с кадастровым номером 65:02:0000012:1794 в измененных границах

Таблица 3.3. Перечень и сведения о площади изменяемых земельных участков, возможные способы их образования, виды разрешенного использования (этап 1).

Условные номера образуемых земельных участков	Местоположение образуемого земельного участка	Вид разрешенного использования образуемого земельного участка	Источник образования (исходные земельные участки и территории)		Площадь изменяемого земельного участка, кв. м
			кадастровый номер земельного участка (учетный номер кадастрового квартала)	площадь, кв. м	
1	2	3	4	5	6
ЗУ 11	Сахалинская область, г. Южно-Сахалинск	Сельскохозяйственное использование	65:02:0000012:1794	91 774	79 303
ЗУ 12/1	Сахалинская область, г. Южно-Сахалинск	Для сельскохозяйственного использования	65:02:0000012:704/1	195 475	195 475
ЗУ 12/2	Сахалинская область, г. Южно-Сахалинск	Для сельскохозяйственного использования	65:02:0000012:704/2	4 006 116	4 003 769
ЗУ 13	Сахалинская область, г. Южно-Сахалинск	Для расширения крестьянского (фермерского) хозяйства	65:02:0000012:673	640 002	639 510
ЗУ 14	Сахалинская область, г. Южно-Сахалинск	Для сельскохозяйственного использования	65:02:0000023:25	4 520 348	4 519 487
ЗУ 15	Сахалинская область, г. Южно-Сахалинск	Для сельскохозяйственного использования	65:02:0000012:1460	5 482 657	5 482 397
ЗУ 16*	Сахалинская область, г. Южно-Сахалинск	Для использования по специальному назначению	65:02:0000011:257	316 429	306 193

*Земельный участок без координат границ.

Таблица 3.4. Перечень и сведения о площади образуемых земельных участков, возможные способы их образования, виды разрешенного использования (этап 2).

Условные номера образуемых земельных участков	Местоположение образуемого земельного участка	Вид разрешенного использования образуемого земельного участка	Источник образования (исходные земельные участки и территории)		Площадь земельных участков (территорий), включаемых в состав образуемого земельного участка, кв. м	Площадь образуемого земельного участка, кв. м	Способ образования земельных участков	
			кадастровый номер земельного участка (учетный номер кадастрового квартала)	площадь, кв. м				
1	2	3	4	5	6	7	8	
ЗУ 17	Сахалинская область, г. Южно-Сахалинск	Предоставление коммунальных услуг 3.1.1	ЗУ 7 (этап 1)	130	260	3 099	Образование земельного участка путем объединения 3 земельных участков	
			ЗУ 8 (этап 1)	130				2347
			ЗУ 9 (этап 1)	130				492

Сведения об образуемых земельных участках, которые будут отнесены к территориям общего пользования или имуществу общего пользования, отсутствуют.

Целевое назначение лесов, вид (виды) разрешенного использования лесного участка, количественные и качественные характеристики лесного участка, сведения о нахождении лесного участка в границах особо защитных участков лесов (в случае, если подготовка проекта межевания территории осуществляется в целях определения местоположения границ образуемых и (или) изменяемых лесных участков).

В границах образуемого земельного участка лесные участки отсутствуют.

Условные номера образуемых земельных участков, кадастровые номера или иные ранее присвоенные государственные учетные номера существующих земельных участков, в отношении которых предполагаются резервирование и (или) изъятие для государственных или муниципальных нужд, адреса или описание местоположения, перечень и адреса расположенных на таких земельных участках объектов недвижимого имущества (при наличии сведений о них в Едином государственном реестре недвижимости).

Земельные участки, в отношении которых предполагаются резервирование и (или) изъятие для государственных или муниципальных нужд, представлены в таблице 3.5.

Таблица 3.5

№ п/п	Номер существующего земельного участка/номер изымаемого земельного участка	Местоположение существующего земельного участка	Разрешенное использование	Площадь существующего земельного участка/площадь под изъятие, кв. м
1	2	3	4	5
1	65:02:0000023:25/ЗУ 4-ЗУ 6 (этап 1)	Сахалинская область, г. Южно-Сахалинск	Для сельскохозяйственного использования	4 520 348/861
2	65:02:0000012:1460/ЗУ 7 (этап 1)	Сахалинская область, г. Южно-Сахалинск	Для сельскохозяйственного использования	5 482 657/260
3	65:02:0000012:704/2/ЗУ 8 (этап 1)	Сахалинская область, г. Южно-Сахалинск	Для сельскохозяйственного использования	4 006 116/2 347
4	65:02:0000012:673/ЗУ 9 (этап 1)	Сахалинская область, г. Южно-Сахалинск	Для расширения крестьянского (фермерского) хозяйства	640 002/492

Перечень кадастровых номеров существующих земельных участков, на которых линейный объект может быть размещен на условиях сервитута, публичного сервитута, их адреса или описание местоположения, перечень и адреса расположенных на таких земельных участках объектов недвижимого имущества (при наличии сведений о них в Едином государственном реестре недвижимости).

Публичные сервитуты, подлежащие установлению в соответствии с законодательством Российской Федерации.

Таблица 3.6

Публичный сервитут на период строительства системы электроснабжения.

№ п/п	Условные номера	Кадастровые номера существующих земельных участков, на которых линейный объект может быть размещен на условиях публичного сервитута	Собственник	Площадь, кв. м	Примечание (согласно ЗК РФ, ст. 39.37)
1	2	3	4	5	6
1	С 1	ЗУ 15 (этап 1) (изменяемый: 65:02:0000012:1460)	Правообладатель: Сахалинская область Аренда: ООО "Грин Агро-Сахалин"	29812.26	Размещение линейных объектов системы электроснабжения, которые являются объектами местного значения, и необходимы для организации электроснабжения населения
2	С 2	65:02:0000012:28	Правообладатель: РФ Аренда: Сахалин Энерджи Инвестмент Компани Лтд.	6811.01	
3	С 3	ЗУ 12/2 (этап 1) (изменяемый: 65:02:0000012:704/2)	Правообладатель: Сахалинская область Аренда: АО "Совхоз "Южно-Сахалинский"	240423.23	
4	С 4	ЗУ 13 (этап 1) (изменяемый: 65:02:0000012:673)	Аренда: крестьянское (фермерское) хозяйство "Меру"	46570.12	
5	С 5	ЗУ 12/2 (этап 1) (изменяемый: 65:02:0000012:704/2)	Правообладатель: Сахалинская область Аренда: АО "Совхоз "Южно-Сахалинский"	6635.76	
6	С 6	65:02:0000012:677	Правообладатель: РФ Аренда: ООО "Российские железные дороги"	4280.46	

7	С 7	Земли, относящиеся к неразграниченной государственной и муниципальной собственности	-	2180.22	
8	С 8	ЗУ1 (этап 1) (изменяемый: 65:02:0000011:257)	АО "Корпорация развития Сахалинской области"	4179.58	
9	С 9	65:00:0000000:4987	ГКУ "Управление автомобильных дорог Сахалинской области"	239.68	
10	С 9.1	Земли, относящиеся к неразграниченной государственной и муниципальной собственности	-	804.02	
11	С 10	65:02:0000012:677	Правообладатель: РФ Аренда: ООО "Российские железные дороги"	592.20	
12	С 11	ЗУ11 (этап 1) (изменяемый: 65:02:0000012:1794)	Правообладатель: Сахалинская область АО "Корпорация развития Сахалинской области"	5421.44	
13	С 12	Земли, относящиеся к неразграниченной государственной и муниципальной собственности	-	78.43	
14	С 13	65:01:0901004:61	Правообладатель: РФ Аренда: ООО "Российские железные дороги"	1012.08	
15	С 14	ЗУ10 (этап 1) (изменяемый: 65:02:0000012:1794)	Правообладатель: Сахалинская область АО "Корпорация развития Сахалинской области"	9936.03	
16	С 15	ЗУ 12/2 (этап 1) (изменяемый: 65:02:0000012:704/2)	Правообладатель: Сахалинская область Аренда: АО "Совхоз "Южно-Сахалинский"	3218.69	Размещение линейных объектов системы электроснабжения и системы связи, которые являются объектами местного значения, и необходимы для организации электроснабжения населения
17	С 16	ЗУ10 (этап 1) (изменяемый: 65:02:0000012:1794)	Правообладатель: Сахалинская область АО "Корпорация развития Сахалинской области"	1207.30	
18	С 17	65:02:0000012:1394	Правообладатель: Сахалинская область Аренда: Соцердотский В.В.	22126.53	
19	С 18	65:02:0000012:1398	-	54.00	
20	С 19	ЗУ3 (этап 1) (земли, относящиеся к неразграниченной государственной и муниципальной собственности)	-	11869.46	

Таблица 3.7

Публичный сервитут на период строительства системы газоснабжения.

№ п/п	Условные номера	Кадастровые номера существующих земельных участков, на которых линейный объект может быть размещен на условиях публичного сервитута	Собственник	Площадь, кв. м	Примечание (согласно ЗК РФ, ст. 39.37)
1	2	3	4	5	6
1	С 20	65:02:0000011:45	Сахалинская область, городской округ "Город Южно-Сахалинск"	515.25	Размещение линейных объектов системы газоснабжения, которые являются объектами местного значения и необходимы для организации газоснабжения населения
2	С 21	Земли, относящиеся к неразграниченной государственной и муниципальной собственности	-	1463.12	
3	С 22	65:02:0000012:677	Правообладатель: РФ Аренда: ООО "Российские железные дороги"	2330.90	
4	С 23	ЗУ 12/2 (этап 1) (изменяемый: 65:02:0000012:704/2)	Правообладатель: Сахалинская область Аренда: АО "Совхоз "Южно-Сахалинский"	70912.57	

5	С 24	ЗУ10 (этап 1) (изменяемый: 65:02:0000012:1794)	Правообладатель: Сахалинская область АО "Корпорация развития Сахалинской области"	363.54	
	С 25	ЗУ11 (этап 1) (изменяемый: 65:02:0000012:1794)	Правообладатель: Сахалинская область АО "Корпорация развития Сахалинской области"	89.79	
6	С 26	65:02:0000012:1394	Правообладатель: Сахалинская область Аренда: Соцердотский В.В.	17231.76	
7	С 27	Земли, относящиеся к неразграниченной государственной и муниципальной собственности		38.20	
8	С 28			34.38	
9	С 29			2314.51	
10	С 30			25.47	
11	С 31	65:02:0000012:1493	Согласно выписке из ЕГРН. Сведения о зарегистрированных правах отсутствуют	1989.41	
12	С 32	65:02:0000012:1788	Собственность: Ким Тон Хани	2480.08	
13	С 33	65:02:0000012:1789	Собственность: Ким Тон Хани	1624.66	
14	С 34	-	-	331.74	
15	С 35	65:02:0000012:679	Правообладатель: РФ Аренда: ООО "Российские железные дороги"	978.02	
16	С 36	65:02:0000023:692	АО "Корпорация развития Сахалинской области"	16623.43	
17	С 37	65:02:0000023:18	Правообладатель: ГКУ "Управление автомобильных дорог Сахалинской области" Правообладатель: Сахалинская область	379.71	
18	С 38	65:02:0000023:24	Правообладатель: АО "Совхоз "Южно-Сахалинский" Аренда: ООО "Грин Агро-Сахалин"	11092.43	
19	С 39	Земли, относящиеся к неразграниченной государственной и муниципальной собственности	-	24582.08	
20	С 40	ЗУ14 (этап 1) (изменяемый: 65:02:0000023:25)	Правообладатель: Сахалинская область Аренда: АО "Совхоз "Южно-Сахалинский"	36370.27	
21	С 41	65:02:0000023:51	Правообладатель: Сахалинская область Аренда: АО "Совхоз "Южно-Сахалинский"	364.13	
22	С 42	65:02:0000023:194	Правообладатель: АО "Совхоз "Южно-Сахалинский" Аренда: ООО "Грин Агро-Сахалин"	229.81	

Таблица 3.8

Публичный сервитут на период строительства системы водоснабжения, водоотведения, бытовой и ливневой канализации.

№ п/п	Условные номера	Кадастровые номера существующих земельных участков, на которых линейный объект может быть размещен на условиях публичного сервитута	Собственник	Площадь, кв. м	Примечание (согласно ЗК РФ, ст. 39.37)
1	2	3	4	5	6
1	С 43	Земли, относящиеся к неразграниченной государственной и муниципальной собственности	-	78.47	Размещение водопроводных сетей, сетей водоотведения, которые являются объектами местного значения и необходимы для организации водоснабжения населения и водоотведения
2	С 44	65:01:0901004:61	Правообладатель: РФ Аренда: ООО "Российские железные дороги"	2997.24	
3	С 45	65:02:0000012:677	Правообладатель: РФ Аренда: ООО "Российские железные дороги"	1266.32	
4	С 46	65:01:0901004:28	Правообладатель: гаражно-строительный кооператив "Сахалин-19"	277.90	
5	С 47	65:00:0000000:4987	ГКУ "Управление автомобильных дорог Сахалинской области"	173.25	
6	С 47.1	Земли, относящиеся к неразграниченной государственной и муниципальной собственности	-	4281.59	
7	С 48	65:00:0000000:4986	-	2597.09	
8	С 49	Земли, относящиеся к неразграниченной государственной и муниципальной собственности	-	8824.51	
9	С 50	65:01:0000000:2218	Правообладатель: администрация города Южно-Сахалинска Городской округ "Город Южно-Сахалинск"	5726.83	
10	С 51	65:01:0901006:55	Правообладатель: Городской округ "Город Южно-Сахалинск"	699.83	
11	С 52	Земли, относящиеся к неразграниченной государственной и муниципальной собственности	-	864.23	
12	С 53	ЗУ10 (этап 1) (изменяемый: 65:02:0000012:1794)	Правообладатель: Сахалинская область АО "Корпорация развития Сахалинской области"	12475.01	
13	С 54	65:00:0000000:4986	-	14960.19	Размещение водопроводных сетей, сетей водоотведения, систем электроснабжения, которые являются объектами местного значения и необходимы для организации водоснабжения населения и водоотведения
14	С 55	65:00:0000000:4987	ГКУ "Управление автомобильных дорог Сахалинской области"	33.92	
15	С 56	Земли, относящиеся к неразграниченной государственной и муниципальной собственности	-	268.36	
16	С 57	65:00:0000000:5016	-	280.30	
17	С 58	Земли, относящиеся к неразграниченной государственной и муниципальной собственности	-	1035.68	

Таблица 3.9

Публичный сервитут на период строительства системы электросвязи.

№ п/п	Условные номера	Кадастровые номера существующих земельных участков, на которых линейный объект может быть размещен на условиях публичного сервитута	Собственник	Площадь, кв. м	Примечание (согласно ЗК РФ, ст. 39.37)
1	2	3	4	5	6
2	С 59	Земли, относящиеся к неразграниченной государственной и муниципальной собственности	-	343.36	Размещение линейных объектов системы связи, которые являются объектами местного значения и необходимы для организации связи населения
3	С 59.1	Земли, относящиеся к неразграниченной государственной и муниципальной собственности	-	91.94	
4	С 60	65:00:0000000:4986	-	13526.92	
5	С 61	Земли, относящиеся к неразграниченной государственной и муниципальной собственности	-	1035.68	
6	С 62	65:01:0901004:61	Правообладатель: РФ Аренда: ООО "Российские железные дороги"	228.43	
7	С 63	65:01:0901003:27	-	19.25	
8	С 64	65:00:0000000:4986	-	8648.06	
9	С 65	Земли, относящиеся к неразграниченной государственной и муниципальной собственности	-	9.42	
10	С 66	65:01:0000000:2218	Правообладатель: администрация города Южно-Сахалинска Городской округ "Город Южно-Сахалинск"	1972.17	
11	С 67	65:01:0901004:15	-	21.15	

Таблица 3.10

Публичный сервитут на период строительства сети транспортной инфраструктуры

№ п/п	Условные номера	Кадастровые номера существующих земельных участков, на которых линейный объект может быть размещен на условиях публичного сервитута	Собственник	Площадь, кв. м	Примечание (согласно ЗК РФ, ст. 39.37)
1	2	3	4	5	6
1	С 68	65:01:0901004:19	-	3.08	Устройство пересечений автомобильных дорог, находящихся в государственной собственности, а также устройство пересечений автомобильных дорог или примыканий автомобильных дорог к другим автомобильным дорогам на земельных участках, находящихся в государственной или муниципальной собственности, в границах полосы отвода автомобильной дороги
2	С 69	Земли, относящиеся к неразграниченной государственной и муниципальной собственности	-	15.20	
3	С 70	65:00:0000000:4987	ГКУ "Управление автомобильных дорог Сахалинской области"	413.23	
4	С 70.1	Земли, относящиеся к неразграниченной государственной и муниципальной собственности	-	1112.88	
5	С 71	65:00:0000000:4986	-	5827.63	
6	С 72	65:00:0000000:4986	-	5768.90	
7	С 73	Земли, относящиеся к неразграниченной государственной и муниципальной собственности	-	2475.50	
8	С 74	65:01:0901004:61	Правообладатель: РФ Аренда: ООО "Российские железные дороги"	371.64	
9	С 75	65:01:0901003:27	-	89.79	
10	С 76	65:00:0000000:4986	-	8243.72	
11	С 77	Земли, относящиеся к неразграниченной государственной и муниципальной собственности	-	405.26	
12	С 78	Земли, относящиеся к неразграниченной государственной и муниципальной собственности	-	190.59	
12	С 79	65:02:0000011:1209	Согласно выписке из ЕГРН. Сведения о зарегистрированных правах отсутствуют	3185.35	
13	С 80	Земли, относящиеся к неразграниченной государственной и муниципальной собственности	-	19546.14	
14	С 81	65:02:0000012:1394	Правообладатель: Сахалинская область. Аренда: Соцердотский В.В.	1815.62	
15	С 82	65:02:0000012:1351	Правообладатель: Сахалинская область. Аренда: Соцердотский В.В.	151.19	
16	С 83	Земли, относящиеся к неразграниченной государственной и муниципальной собственности	-	6.02	
17	С 84	65:02:0000012:818	Согласно выписке из ЕГРН. Сведения о зарегистрированных правах отсутствуют	1269.57	
18	С 85	65:02:0000012:1426	Крестьянское (фермерское) хозяйство "Весточка"	63.61	
19	С 86	Земли, относящиеся к неразграниченной государственной и муниципальной собственности	-	49.59	
20	С 87	65:02:0000012:1493	Согласно выписке из ЕГРН. Сведения о зарегистрированных правах отсутствуют	211.46	

Сведения об отнесении образуемого земельного участка к определенной категории земель (в том числе в случае, если земельный участок в связи с размещением линейного объекта подлежит отнесению к определенной категории земель в силу закона без необходимости принятия решения о переводе земельного участка из состава земель этой категории в другую) или сведения о необходимости перевода земельного участка из состава земель одной категории в другую.

В проекте межевания территории предусмотрен перевод земельных участков из состава земель одной категории в другую и представлен в таблице 3.11.

Продолжение приложения на стр. 16.

Начало приложения на стр. 9.

Таблица 3.11

№ п/п	Условные номера образуемых земельных участков	Площадь, кв. м	Вид разрешенного использования	Категория земель (исходные данные)	Категория земель по проекту
1	ЗУ 3	12108	Размещение автомобильных дорог 7.2.1	Земли, относящиеся к неразграниченной государственной и муниципальной собственности	Земли промышленности, энергетики, транспорта, связи, радиовещания, телевидения, информатики, земли для обеспечения космической деятельности, земли обороны, безопасности и земли иного специального назначения
2	ЗУ 4	658	Размещение автомобильных дорог 7.2.1	Земли сельскохозяйственного назначения	Земли промышленности, энергетики, транспорта, связи, радиовещания, телевидения, информатики, земли для обеспечения космической деятельности, земли обороны, безопасности и земли иного специального назначения
3	ЗУ 5	101	Предоставление коммунальных услуг 3.1.1		
4	ЗУ 6	111			
5	ЗУ 10	12471	Размещение автомобильных дорог 7.2.1		

Необходимо внести изменения в документы территориального планирования городского округа "Город Южно-Сахалинск".

4. Перечень координат характерных точек образуемых земельных участков. Система координат: МСК-65.

Перечень координат характерных точек образуемых земельных участков. Этап 1.

Таблица 4.1

Земельный участок ЗУ1

№ точки	X	Y
1	2	3
1	697949.36	1300962.41
2	697998.38	1300995.01
3	698002.12	1300997.55
4	698007.97	1301001.52
5	698011.56	1301003.95
6	698016.25	1301007.14
7	698026.37	1301014.01
8	698050.2	1301030.19
9	698064.69	1301039.78
10	698063.45	1301042.42
11	698062.63	1301044.25
12	698061.8	1301046.06
13	698061.01	1301047.9
14	698060.24	1301049.75
15	698059.49	1301051.61
16	698058.77	1301053.47
17	698058.08	1301055.35
18	698057.44	1301057.24
19	698056.79	1301059.13
20	698056.13	1301061.02
21	698055.53	1301062.93
22	698054.95	1301064.84
23	698054.4	1301066.76
24	698053.89	1301068.7
25	698053.38	1301070.63
26	698052.88	1301072.57
27	698052.42	1301074.51
28	698051.99	1301076.46
29	698051.58	1301078.42
30	698051.19	1301080.39
31	698050.83	1301082.35
32	698050.52	1301084.33
33	698050.34	1301085.5
34	698050.22	1301086.3
35	698049.93	1301088.28
36	698049.65	1301090.26
37	698049.41	1301092.25
38	698049.2	1301094.24
39	698049.01	1301096.23
40	698048.85	1301098.22
41	698048.71	1301100.22
42	698048.6	1301102.21
43	698048.51	1301104.21
44	697916.94	1301015.17
45	697947.5	1300965.43
1	697949.36	1300962.41

Таблица 4.2

Земельный участок ЗУ2

№ точки	X	Y
1	2	3
1	697551.22	1300791.28
2	697549.5	1300851.86
3	697526.02	1300855.21
4	697529.74	1300812.75
1	697551.22	1300791.28

Таблица 4.3

Земельный участок ЗУ3

№ точки	X	Y
1	2	3
1	698501.22	1300426.19
2	697786.9	1299945.21
3	697766.89	1299966.62
4	697750.23	1299951.4
5	697741.14	1299943.1
6	697738.52	1299940.71
7	697776.06	1299899.46
8	697788.82	1299911.78
9	697780.79	1299921.28
10	697782.61	1299928.21
11	697789.2	1299932.59
12	697813.52	1299948.46
13	698132.6	1300159.99
14	698168.34	1300183.69
15	698177.08	1300189.56
16	698173.97	1300194.46
17	698506.8	1300417.24
1	698501.22	1300426.19

Таблица 4.4

Земельный участок ЗУ4

№ точки	X	Y
1	2	3
1	693362.74	1298985.86

2	693367.39	1299002.85
3	693350.38	1299007.51
4	693350.01	1299006.19
5	693347.62	1299006.83
6	693344.48	1298995.4
7	693339.03	1298996.9
8	693338.74	1298995.61
9	693322.73	1299000.43
10	693323.75	1299004.45
11	693314.93	1299006.97
12	693313.18	1298997.95
13	693314.85	1298997.58
14	693313.12	1298989.96
15	693320.25	1298988.27
16	693321.83	1298994.47
17	693346.92	1298987.38
1	693362.74	1298985.86

Таблица 4.5

Земельный участок ЗУ5

№ точки	X	Y
1	2	3
1	693344.48	1298995.4
2	693339.03	1298996.9
3	693338.33	1298997.09
4	693342.51	1299012.3
5	693348.65	1299010.61
6	693347.62	1299006.83
1	693344.48	1298995.4

Таблица 4.6

Земельный участок ЗУ6

№ точки	X	Y
1	2	3
1	693376.33	1298993.43
2	693374.28	1298984.76
3	693362.74	1298985.86
4	693365.57	1298996.21
1	693376.33	1298993.43

Таблица 4.7

Земельный участок ЗУ7

№ точки	X	Y
1	2	3
1	700130.8	1298583.18
2	700139.83	1298590.16
3	700132.86	1298599.19
4	700123.83	1298592.21
1	700130.8	1298583.18

Таблица 4.8

Земельный участок ЗУ8

№ точки	X	Y
1	2	3
1	699963.39	1298827.88
2	699957.96	1298837.91
3	699947.93	1298832.48
4	699953.36	1298822.45
1	699963.39	1298827.88
6	699909.97	1298832.22
7	699905.91	1298842.88
8	699895.25	1298838.81
9	699899.31	1298828.15
6	699909.97	1298832.22
11	699779.37	1299129.03
12	699774.7	1299136.72
13	699767	1299132.05
14	699771.67	1299124.36
11	699779.37	1299129.03
16	699733.22	1299124.3
17	699728.55	1299132
18	699720.85	1299127.33
19	699725.52	1299119.63
16	699733.22	1299124.3
21	699597.32	1299429.17
22	699592.65	1299436.87
23	699584.95	1299432.2

24	699589.62	1299424.51
21	699597.32	1299429.17
26	699560.01	1299411.08
27	699555.35	1299418.77
28	699547.65	1299414.1
29	699552.32	1299406.41
26	699560.01	1299411.08

31	699417.31	1299729.85
32	699409.9	1299738.53
33	699401.22	1299731.12
34	699408.63	1299722.44
31	699417.31	1299729.85

36	699386.29	1299702.8
37	699378.9	1299711.49
38	699370.21	1299704.09
39	699377.6	1299695.4
36	699386.29	1299702.8

41	699175.31	1299979.74
42	699167.9	1299988.42
43	699159.22	1299981.01
44	699166.63	1299972.33
41	699175.31	1299979.74

46	699146.98	1299947.8
47	699139.59	1299956.49
48	699130.9	1299949.1
49	699138.29	1299940.41
46	699146.98	1299947.8

51	699010.78	1300237.73
52	699005.71	1300245.17
53	698998.27	1300240.1
54	699003.34	1300232.67
51	699010.78	1300237.73

56	698976.02	1300216.33
57	698970.96	1300223.76
58	698963.52	1300218.7
59	698968.59	1300211.26
56	698976.02	1300216.33

61	698848.2	1300495.79
62	698843.13	1300503.22
63	698835.69	1300498.16
64	698840.76	1300490.72
61	698848.2	1300495.79

66	698808.22	1300482.88
67	698803.15	1300490.32
68	698795.72	1300485.25
69	698800.78	1300477.81
66	698808.22	1300482.88

71	698678.18	1300748.77
72	698685.61	1300753.84
73	698680.55	1300761.28
74	698673.11	1300756.21
71	698678.18	1300748.77

76	698637.77	1300753.73
77	698632.7	1300761.17
78	698625.26	1300756.1
79	698630.33	1300748.66
76	698637.77	1300753.73

81	698521.04	1301005.27
82	698524.12	1301016.26
83	698513.14	1301019.34
84	698510.05	1301008.35
81	698521.04	1301005.27

86	698465.6	1301017.01
87	698468.68	1301028
88	698457.69	1301031.08
89	698454.61	1301020.09
86	698465.6	1301017.01

91	698790.95	1301194.79
92	698798.39	1301199.86
93	698793.32	1301207.3
94	698785.88	1301202.23
91	698790.95	1301194.79

96	698741.13	1301210.39
97	698736.06	1301217.82
98	698728.63	1301212.75
99	698733.7	1301205.32
96	698741.13	1301210.39

101	699066.57	1301383.46
102	699074	1301388.52
103	699068.93	1301395.96
104	699061.5	1301390.89
101	699066.57	1301383.46

106	699006.34	1301391.08
107	699013.78	1301396.15
108	699008.71	1301403.58
109	699001.27	1301398.52
106	699006.34	1301391.08

111	699204.55	1301477.88
112	699211.98	1301482.95
113	699206.92	1301490.39
114	699199.48	1301485.32
111	699204.55	1301477.88

116	699281.06	1301590.08
117	699273.63	1301585.01
118	699278.15	1301578.37
119	699285	

22	698207.56	1300753.74
23	698204.12	1300753.92
24	698197.34	1300749.42
25	698188.94	1300761.55
26	698193.44	1300764.88
27	698193.58	1300768.74
28	698190.55	1300773.05
1	698210.55	1300786.97

Таблица 4.12

Земельный участок ЗУ12/1

№ точки	X	Y
1	2	3
1	697630.74	1300112.34
2	697959.6	1300205.63
3	698148.01	1300449.52
4	698178.81	1300468.37
5	697971.89	1300765.54
6	697878.77	1300692.88
7	697888.48	1300673.15
8	697893.83	1300654.14
9	697910.37	1300631.27
10	697943.05	1300590.43
11	697954.41	1300536
12	697874.3	1300476.93
13	697762.25	1300400.49
14	697757.99	1300393.03
15	697723.48	1300446.17
16	697692.03	1300510.38
17	697682.72	1300524.78
18	697663.31	1300566.34
19	697558.84	1300513.25
20	697531.42	1300506.79
21	697556.84	1300441.89
22	697540.71	1300405.05
23	697603.18	1300248.61
24	697588.96	1300233.32
25	697656.39	1300157.59
26	697617.72	1300122.76
1	697630.74	1300112.34

Таблица 4.13

Земельный участок ЗУ12/2

№ точки	X	Y
1	2	3
1	700657.77	1298790.83
2	700656.9	1299277.43
3	700658.22	1299735.84
4	701129.19	1299742.94
5	701129.09	1299823.8
6	701043.79	1299825.77
7	701045.16	1299935.82
8	700975.54	1299933.8
9	700976.86	1299998.11
10	700924.25	1300000.18
11	700925.63	1300065.71
12	700860.24	1300065.71
13	700860.29	1300192.64
14	700501.29	1300187.13
15	700794.27	1300493.96
16	700795.08	1300720.68
17	700589.48	1300699.01
18	700584.27	1300765.03
19	700583.81	1300770.94
20	700671.94	1300824.27
21	700746.92	1300869.64
22	700811.85	1300961.49
23	700853.52	1301020.44
24	700868.33	1301041.38
25	700883.54	1301062.89
26	701026.08	1301009.3
27	701044.49	1301017.21
28	701238.6	1301100.45
29	701253.5	1301106.85
30	701130.47	1301524.15
31	700953.15	1301401.98
32	700825.04	1301377.85
33	700331.25	1301283.94
34	700533.54	1300928.47
35	700533	1300847.57
36	699801.11	1300765.37
37	699602.95	1300749.76
38	699406.16	1300753.94
39	699297.16	1300912.46
40	699337.73	1300936.63
41	699309.44	1300979.08
42	699145.98	1300861.66
43	699040.64	1300791.45
44	698830.89	1300655.05
45	698726.18	1300817.41
46	698940.18	1300951.61
47	698839.8	1301108.65
48	698952.4	1301189.75
49	699118.3	1301309.59
50	699318.87	1301436.25
51	699245.33	1301553.85
52	699278.15	1301578.37
53	699278.15	1301578.37
54	699273.63	1301585.01
55	699281.06	1301590.08
56	699285.37	1301583.76
57	699290.24	1301587.4
58	699608.9	1301825.48
59	699691.63	1301881.49
60	699822.63	1301958.61
61	699824.44	1301965.05
62	699830.63	1301963.32
63	699956.04	1302037.14
64	700032.75	1302058.22
65	700050.17	1302042.24
66	700135.38	1302061.72
67	700186.15	1302096.12

68	700276.1	1302115.19
69	700459.66	1302129.49
70	700467.9	1302192.47
71	700367.7	1302196.23
72	700269.85	1302188.77
73	700173.42	1302175.45
74	700078.29	1302154.17
75	699984.8	1302125.05
76	699894.53	1302088.51
77	699808.26	1302044.56
78	699724.48	1301992.43
79	699641.94	1301935.51
80	699560.24	1301878.78
81	699478.03	1301821.66
82	699395.89	1301764.72
83	699313.6	1301707.57
84	699231.17	1301650.21
85	699149.15	1301593
86	699066.93	1301536.17
87	698984.79	1301479.02
88	698902.59	1301421.83
89	698820.96	1301365.17
90	698738.46	1301307.88
91	698656.83	1301251.14
92	698574.17	1301193.83
93	698492.02	1301136.81
94	698410.03	1301079.8
95	698327.85	1301022.62
96	698245.68	1300965.5
97	698163.6	1300908.44
98	698138.4	1300890.77
99	698294.72	1300665.87
100	698516.08	1300458.85
101	698539.62	1300457.02
102	698547.94	1300462.56
103	698559.02	1300445.92
104	698600	1300468.25
105	698976.16	1299665.99
106	699233.12	1299791.67
107	699858.1	1298782.93
108	700163.81	1298785.93
109	700169.6	1299084.77
110	700631.44	1299096.19
111	700630.71	1298790.55
112	700657.77	1298790.83
113	699953.36	1298822.45
114	699963.39	1298827.88
115	699957.96	1298837.91
116	699947.93	1298832.48
117	699953.36	1298822.45
118	699899.31	1298828.15
119	699909.97	1298832.22
120	699905.91	1298842.88
121	699895.25	1298838.81
122	699899.31	1298828.15
123	699771.67	1299124.36
124	699779.37	1299129.03
125	699774.7	1299136.72
126	699767	1299132.05
127	699771.67	1299124.36
128	699725.52	1299119.63
129	699733.22	1299124.3
130	699728.55	1299132
131	699720.85	1299127.33
132	699725.52	1299119.63
133	699589.62	1299424.51
134	699597.32	1299429.17
135	699592.65	1299436.87
136	699584.95	1299432.2
137	699589.62	1299424.51
138	699552.32	1299406.41
139	699560.01	1299411.08
140	699555.35	1299418.77
141	699547.65	1299414.1
142	699552.32	1299406.41
143	699408.63	1299722.44
144	699417.31	1299729.85
145	699409.9	1299738.53
146	699401.22	1299731.12
147	699408.63	1299722.44
148	699377.6	1299695.4
149	699386.29	1299702.8
150	699378.9	1299711.49
151	699370.21	1299704.09
152	699377.6	1299695.4
153	699166.63	1299972.33
154	699175.31	1299979.74
155	699167.9	1299988.42
156	699159.22	1299981.01
157	699166.63	1299972.33
158	699138.29	1299940.41
159	699146.98	1299947.8
160	699139.59	1299956.49
161	699130.9	1299949.1
162	699138.29	1299940.41
163	699003.34	1300232.67
164	699010.78	1300237.73
165	699005.71	1300245.17
166	698998.27	1300240.1
167	699003.34	1300232.67
168	698968.59	1300211.26
169	698976.02	1300216.33
170	698970.96	1300223.76
171	698963.52	1300218.7
172	698968.59	1300211.26
173	698840.76	1300490.72
174	698848.2	1300495.79
175	698843.13	1300503.22
176	698835.69	1300498.16
177	698840.76	1300490.72
178	698800.78	1300477.81

179	698808.22	1300482.88
180	698803.15	1300490.32
181	698795.72	1300485.25
182	698800.78	1300477.81
183	698678.18	1300748.77
184	698685.61	1300753.84
185	698680.55	1300761.28
186	698673.11	1300756.21
187	698678.18	1300748.77
188	698630.33	1300748.66
189	698637.77	1300753.73
190	698632.7	1300761.17
191	698625.26	1300756.1
192	698630.33	1300748.66
193	698521.04	1301005.27
194	698524.12	1301016.26
195	698513.14	1301019.34
196	698510.05	1301008.35
197	698521.04	1301005.27
198	698465.6	1301017.01
199	698468.68	1301028
200	698457.69	1301031.08
201	698454.61	1301020.09
202	698465.6	1301017.01
203	698790.95	1301194.79
204	698798.39	1301199.86
205	698793.32	1301207.3
206	698785.88	1301202.23
207	698790.95	1301194.79
208	698733.7	1301205.32
209	698741.13	1301210.39
210	698736.06	1301217.82
211	698728.63	1301212.75
212	698733.7	1301205.32
213	699066.57	1301383.46
214	699074	1301388.52
215	699068.93	1301395.96
216	699061.5	1301390.89
217	699066.57	1301383.46
218	699006.34	1301391.08
219	699013.78	1301396.15
220	699008.71	1301403.58
221	699001.27	1301398.52
222	699006.34	1301391.08
223	699204.55	1301477.88
224	699211.98	1301482.95
225	699206.92	1301490.39
226	699199.48	1301485.32
1	699204.55	1301477.88

Таблица 4.14

Земельный участок ЗУ13

№ точки	X	Y
1	2	3
1	699517.8	1301118.15
2	699835.55	1301329.54
3	699916.72	1301379.97
4	700393.62	1301734.32
5	700426.89	1301762.71
6	700602.39	1301924.25
7	700459.66	1302129.49
8	700276.1	1302115.19
9	700186.15	1302096.12
10	700135.38	1302061.72
11	700050.17	1302042.24
12	700032.75	1302058.22
13	699956.04	1302037.14
14	699830.63	1301963.32
15	699835.43	1301961.97
16	699832.35	1301950.98
17	699821.36	1301954.06
18	699822.63	1301958.61
19	699691.63	1301881.49
20	699608.9	1301825.48
21	699285.37	1301583.76

Начало приложения на стр. 9.

Таблица 4.16

Земельный участок ЗУ15

№ точки	X	Y
1	2	3
1	701539,23	1297929,99
2	700868,57	1297933,29
3	700864	1297605,02
4	700994,45	1297608
5	701230,75	1297605,92
6	701438,76	1297601,5
7	701442,55	1297405,42
8	701442,4	1297366,18
9	701443,25	1297316,25
10	701553,93	1297323,68
11	701539,23	1297929,99
12	701553,78	1297620,26
13	702092,13	1297612,99
14	702095,17	1297323,49
15	702170,77	1297321,39
16	702170,98	1297920,61
17	702610,92	1297920,46
18	701549,92	1297929,99
19	701553,78	1297620,26
20	703622,14	1297619,49
21	703564,32	1297072,05
22	703555,58	1296801,21
23	703539,44	1296387,63
24	703535,03	1296315,09
25	703530,86	1296230,54
26	703117,63	1296225,55
27	702299,32	1296227,36
28	703472,59	1296230,6
29	703497,76	1296317,79
30	703448,15	1296595,93
31	703415,65	1296778,17
32	703392,82	1296796,25
33	703321,9	1297259,33
34	703254,15	1297384,15
35	703241,45	1297448,38
36	703352,81	1297720,09
37	703377,4	1297836,09
38	703449,6	1298109,66
39	702638,09	1298122
40	702610,92	1297920,46
41	702663,15	1298392,41
42	702663,15	1298392,41
43	702665,59	1298392,41
44	703682,68	1298392,06
45	703561,83	1298207,31
46	703622,14	1297619,49
47	700858,71	1297943,83
48	702602,57	1297927,83
49	702654,36	1298392,41
50	702065,92	1298392,61
51	702005,54	1298590,5
52	701963,78	1298632,28
53	701388,82	1298653,35
54	700658,03	1298644,93
55	700657,86	1298735,49
56	700633,86	1298735,34
57	700633,04	1298651,52
58	700160,95	1298649,52
59	700165,02	1298730,92
60	699832,15	1298727,61
61	699521,89	1298724,53
62	699362,44	1298722,87
63	699059,79	1298719,7
64	698845,52	1298427,55
65	699234,21	1297791,35
66	699600,77	1298002,88
67	699906,56	1298179,16
68	699916,33	1298136,04
69	700016,25	1298034,09
70	700049,56	1297992,93
71	700041,7	1297938,05
72	699992,66	1297791,09
73	700022,02	1297698,97
74	700045,5	1297612,73
75	700151,3	1297508,82
76	700278,66	1297410,79
77	700360,91	1297255,94
78	700472,55	1297040,32
79	700562,64	1296869,79
80	700605,74	1296840,37
81	700605,73	1296797,26
82	700248,97	1296573,96
83	700333,19	1296440,67
84	700366,51	1296432,81

85	700399,79	1296348,53
86	700464,45	1296297,56
87	700493,83	1296252,48
88	700544,79	1296254,41
89	700574,18	1296264,21
90	700769,06	1296015,85
91	700784,88	1296024,13
92	700807,88	1296014,62
93	700840,63	1296024,71
94	700899,31	1296269,99
95	700987,12	1296247,67
96	701029,19	1296128,8
97	701106,73	1296109,45
98	701064,82	1295953,02
99	701072,49	1295950,71
100	701117,17	1295927,92
101	701157,51	1295890,28
102	701182,14	1295851,32
103	701211,9	1295837
104	701210,78	1295912,17
105	701199,45	1296120,73
106	701310,65	1296122,03
107	701623,02	1296125,45
108	701734,01	1296133,36
109	701750,66	1295694,96
110	701636,99	1295688,3
111	701503,86	1295712,91
112	701318,46	1295760,07
113	701212,17	1295818,36
114	701211,54	1295825,87
115	701176,57	1295843,37
116	701151,15	1295885,51
117	701110,64	1295922,88
118	701069,3	1295941,97
119	701004,14	1295961,86
120	700894,47	1296000,04
121	700826,14	1295976,02
122	700883,34	1295904,29
123	700964,77	1295798,34
124	701968,32	1295507,61
125	702329,72	1295404,66
126	702338,18	1295570,07
127	702440,22	1295567,2
128	703030,91	1295561,34
129	703034,14	1295632,79
130	702903,07	1295632,34
131	702610,35	1295635,99
132	702366,58	1295640,79
133	702153,72	1295630,47
134	701998,67	1295681
135	701996,63	1295797,26
136	702126,45	1295795,04
137	702126,03	1295809,57
138	702121,51	1296102,88
139	702120,61	1296225,77
140	701176,13	1296171,66
141	701174,79	1296388,93
142	701208,13	1296455,62
143	701458,16	1296442,2
144	701458,27	1296765,49
145	701450,47	1296765,49
146	700875,02	1296765,69
147	700875,05	1296854
148	701071,25	1296853,93
149	701071,31	1297042,66
150	701240,31	1297042,6
151	701242,46	1297103,94
152	701254,67	1297315,67
153	701357,5	1297317,15
154	701244,77	1297315,6
155	701107,2	1297315,88
156	700990,55	1297315,83
157	700874,62	1297314,02
158	700866,92	1297430,91
159	700867,01	1297521,21
160	700860,59	1297530,55
161	700858,71	1297943,83
162	700130,8	1298583,18
163	700139,83	1298590,16
164	700132,86	1298599,19
165	700123,83	1298592,21
166	700130,8	1298583,18
167	699945,22	1298582,06
168	699956,43	1298584,2
169	699954,29	1298595,4
170	699943,09	1298593,27
1	699945,22	1298582,06

28	699720,85	1299127,33
29	699725,52	1299119,63
26	699733,22	1299124,3
31	699597,32	1299429,17
32	699592,65	1299436,87
33	699584,95	1299432,2
34	699589,62	1299424,51
31	699597,32	1299429,17
36	699560,01	1299411,08
37	699555,35	1299418,77
38	699547,65	1299414,1
39	699552,32	1299406,41
36	699560,01	1299411,08
41	699417,31	1299729,85
42	699409,9	1299738,53
43	699401,22	1299731,12
44	699408,63	1299722,44
41	699417,31	1299729,85
46	699386,29	1299702,8
47	699378,9	1299711,49
48	699370,21	1299704,09
49	699377,6	1299695,4
46	699386,29	1299702,8
51	699175,31	1299979,74
52	699167,9	1299988,42
53	699159,22	1299981,01
54	699166,63	1299972,33
51	699175,31	1299979,74
56	699146,98	1299947,8
57	699139,59	1299956,49
58	699130,9	1299949,1
59	699138,29	1299940,41
56	699146,98	1299947,8
61	699010,78	1300237,73
62	699005,71	1300245,17
63	698998,27	1300240,41
64	699003,34	1300232,67
61	699010,78	1300237,73
66	698976,02	1300216,33
67	698970,96	1300223,76
68	698963,52	1300218,7
69	698968,59	1300211,26
66	698976,02	1300216,33
71	698848,2	1300495,79
72	698843,13	1300503,22
73	698835,69	1300498,16
74	698840,76	1300490,72
71	698848,2	1300495,79
76	698808,22	1300482,88
77	698803,15	1300490,32
78	698795,72	1300485,25
79	698800,78	1300477,81
76	698808,22	1300482,88
81	698678,18	1300748,77
82	698685,61	1300753,84
83	698680,55	1300761,28
84	698673,11	1300756,21
81	698678,18	1300748,77
86	698637,77	1300753,73
87	698632,7	1300761,17
88	698625,26	1300756,1
89	698630,33	1300748,66
86	698637,77	1300753,73
91	698521,04	1301005,27

92	698524,12	1301016,26
93	698513,14	1301019,34
94	698510,05	1301008,35
91	698521,04	1301005,27
96	698465,6	1301017,01
97	698468,68	1301028
98	698457,69	1301031,08
99	698454,61	1301020,09
96	698465,6	1301017,01
101	698790,95	1301194,79
102	698798,39	1301199,86
103	698793,32	1301207,3
104	698785,88	1301202,23
101	698790,95	1301194,79
106	698741,13	1301210,39
107	698736,06	1301217,82
108	698728,63	1301212,75
109	698733,7	1301205,32
106	698741,13	1301210,39
111	699066,57	1301383,46
112	699074	1301388,52
113	699068,93	1301395,96
114	699061,5	1301390,89
111	699066,57	1301383,46
116	699006,34	1301391,08
117	699013,78	1301396,15
118	699008,71	1301403,58
119	699001,27	1301398,52
116	699006,34	1301391,08
121	699204,55	1301477,88
122	699211,98	1301482,95
123	699206,92	1301490,39
124	699199,48	1301485,32
121	699204,55	1301477,88
126	699342,18	1301572,11
127	699349,62	1301577,18
128	699344,55	1301584,62
129	699337,11	1301579,55
126	699342,18	1301572,11
131	699617,82	1301760,81
132	699625,26	1301765,88
133	699620,19	1301773,32
134	699612,75	1301768,25
131	699617,82	1301760,81
136	699551,17	1301763,66
137	699558,6	1301768,72
138	699553,54	1301776,16
139	699546,1	1301771,09
136	699551,17	1301763,66
141	699888,02	1301951,24
142	699899	1301948,16
143	699902,08	1301959,15

1	697551.2	1300791.3
2	697529.74	1300812.75
3	697526.02	1300855.21
4	697549.5	1300851.86
5	697551.22	1300791.3
6	697551.2	1300791.3
1	697258.24	1300808.86
2	697218.56	1300814.31
3	697220.14	1300823.28
4	697120.23	1300837.59
5	697129.94	1300933.72
6	697140.32	1300938.86
7	697130.4	1300955.2
8	697117.33	1300947.85
9	697113.47	1300943.52
10	697103.81	1300839.69
11	697099.66	1300832.3
12	697097.54	1300808.88
13	697216.61	1300794.18
14	697255.51	1300788.92
15	697253.6	1300774.97
16	697450.2	1300748
17	697450.43	1300744.35
18	697461.79	1300743.56
19	697528.84	1300739.88
20	697580.16	1300743.25
21	697621.28	1300748.73
22	697644.85	1300753.41
23	697642.59	1300765.64
24	697701.86	1300775.9
25	697789.06	1300811.08
26	697915.28	1300899.4
27	697924.35	1300885.66
28	697975.64	1300919.62
29	698038.4	1300817.45
30	697971.89	1300765.54
31	698178.81	1300468.37
32	698291.43	1300537.23
33	698464.63	1300462.11
34	698415.93	1300430.93
35	698413.23	1300435.11
36	698401.62	1300427.49
37	698405.43	1300421.56
38	697887.23	1300079.82
39	697878.35	1300091.91
40	697845.14	1300069.64
41	697853.64	1300057.56
42	697775.81	1300006.51
43	697754.42	1299987.97
44	697749.22	1299993.95
45	697738.45	1299984.71
46	697743.34	1299978.35
47	697746.85	1299974.47
48	697738.78	1299963.94
49	697729.74	1299955.61
50	697726.17	1299952.29
51	697717.69	1299962.58
52	697706.05	1299951.77
53	697711.87	1299937.92
54	697702.67	1299927.44
55	697737.93	1299769.27
56	697728.13	1299717.65
57	697712.08	1299705.46
58	697659.71	1299670.17
59	697607.16	1299631.83
60	697550.83	1299590.69
61	697534.33	1299580.75
62	697533.47	1299582.22
63	697527.16	1299578.2
64	697524.48	1299582.36
65	697507.14	1299571.5
66	697513.72	1299561.31
67	697456.86	1299524.14
68	697453.48	1299529.45
69	697428.58	1299514.04
70	697466.13	1299450.68
71	697468.5	1299452
72	697610.3	1299212.72
73	697606.84	1299210.64
74	697615.22	1299197.04
75	697604.58	1299190.83
76	697601.4	1299196.89
77	697589.2	1299190.39
78	697592.87	1299183.61
79	697569.21	1299169.97
80	697404.92	1299076.85
81	697202.53	1298962.44
82	697157.74	1298939.28
83	697137.85	1298931.33
84	697110.31	1298919.33
85	696811.59	1298805.24
86	696618.57	1298731.52
87	696571.81	1298707.19
88	696496.18	1298673.89
89	696498.79	1298667.92
90	696412.73	1298638.42
91	696400.73	1298638.4
92	696363.87	1298642.14
93	696364.37	1298649.61
94	696343.7	1298652.05
95	696334.59	1298663.64
96	696322.72	1298664.6
97	696316.12	1298606.78
98	696101.91	1298626.41
99	695838.09	1298663.56
100	695418.21	1298723.63
101	695419.21	1298733.06
102	695408.58	1298734.4

103	695407.92	1298724.93
104	694900.67	1298798.18
105	694890.77	1298792.93
106	694869.67	1298796.02
107	694872.33	1298812.13
108	694861.31	1298813.61
109	694859.09	1298797.62
110	694836.35	1298801.03
111	694837.01	1298806.46
112	694295.03	1298884.91
113	694296.89	1298898.91
114	694286.86	1298900.13
115	694285.08	1298886.7
116	694271.69	1298888.77
117	693885.39	1298944.2
118	693886.76	1298959.49
119	693871.14	1298961.39
120	693869	1298947.15
121	693843.68	1298951.09
122	693844.9	1298963.97
123	693833.96	1298964.47
124	693831.98	1298949.22
125	693808.46	1298952.33
126	693810.19	1298966.99
127	693794.48	1298968.92
128	693793.11	1298957.16
129	693331.1	1299021.87
130	693328.01	1299010.77
131	693307.36	1299016.64
132	693307.94	1299019.06
133	693300.81	1299021.85
134	693285.2	1299025.61
135	693283.82	1299014.57
136	693287.58	1299004.16
137	693296.73	1299001.64
138	693314.85	1298997.58
139	693313.12	1298989.96
140	693320.25	1298988.27
141	693321.83	1298994.47
142	693346.92	1298987.38
143	693374.28	1298984.76
144	693376.33	1298993.43
145	693376.83	1298997.27
146	693771.21	1298936.83
147	693786.03	1298934.73
148	693786.57	1298939.2
149	693870.29	1298927.75
150	693870.49	1298928.74
151	694255.48	1298873.46
152	694254.68	1298865.9
153	694314.85	1298857.57
154	694330.78	1298855.7
155	694331.66	1298862.41
156	694833.89	1298790.1
157	694833.02	1298783.24
158	694882.5	1298775.86
159	694897.53	1298773.89
160	694898.38	1298780.44
161	695385.41	1298711.17
162	695384.77	1298704.37
163	695448.61	1298696.37
164	695449.38	1298702.21
165	695685.84	1298667.03
166	695789.3	1298653.56
167	695788.65	1298647.62
168	695803.27	1298645.77
169	695803.86	1298650.52
170	695870.91	1298642.09
171	695869.51	1298627.85
172	695909.02	1298622.02
173	695910.82	1298636.45
174	695984.98	1298623.78
175	695993.15	1298622.86
176	695997.83	1298623.85
177	696094.88	1298609.79
178	696303.08	1298592.65
179	696302.69	1298586.43
180	696312.68	1298585.57
181	696314.37	1298579.08
182	696319.68	1298578.88
183	696324.27	1298619.79
184	696354.56	1298615.65
185	696356.44	1298632.12
186	696362.57	1298631.4
187	696427.58	1298627.88
188	696475.37	1298643.68
189	696473.15	1298649.93
190	696502.35	1298659.55
191	696502.94	1298658.18
192	696580.28	1298690.76
193	696593.41	1298665.28
194	696605.46	1298669.95
195	696591.14	1298698.12
196	696615.12	1298710.44
197	696627.17	1298677.12
198	696640.42	1298682.07
199	696628.1	1298717
200	696818.7	1298790.05
201	697103.72	1298898.97
202	697118.47	1298878.04
203	697131.35	1298884.14
204	697116.71	1298904.33
205	697145.25	1298914.28
206	697158.14	1298919.78
207	697167.35	1298899.36
208	697179.89	1298906.27
209	697167.15	1298930.96
210	697207.38	1298953.66

211	697213.9	1298941.83
212	697227.66	1298949.31
213	697224.18	1298955.66
214	697315.47	1299006.93
215	697325.25	1298990.34
216	697337.06	1298997.25
217	697326.61	1299013.24
218	697406.52	1299058.47
219	697423.51	1299048.78
220	697437.69	1299056.98
221	697432.29	1299066.4
222	697452.92	1299077.39
223	697449.88	1299082.89
224	697427.07	1299101.14
225	697497.57	1299092.28
226	697511.96	1299100.59
227	697514.12	1299113.11
228	697527	1299120.18
229	697524.44	1299125.02
230	697571.78	1299151.54
231	697579.59	1299141.32
232	697592.58	1299148.8
233	697579.34	1299155.77
234	697601.08	1299168.52
235	697639.83	1299190.39
236	697622.53	1299219.71
237	697620.22	1299218.4
238	697478.51	1299457.82
239	697480.73	1299459.08
240	697454.84	1299502.88
241	697457.47	1299510.19
242	697463.28	1299514.09
243	697475.94	1299516.64
244	697473.46	1299521.01
245	697560.72	1299576.84
246	697617.78	1299617.79
247	697627.43	1299624.82
248	697628.58	1299622.83
249	697650.83	1299624.45
250	697716.65	1299638.78
251	697725.41	1299638.55
252	697733.73	1299635.43
253	697728.71	1299643.11
254	697726.11	1299643.99
255	697716.43	1299644.28
256	697652.9	1299630.15
257	697643.49	1299636.62
258	697682.54	1299665.58
259	697724.79	1299688.94
260	697735.1	1299696.54
261	697743.41	1299711.49
262	697741.63	1299725.27
263	697750.31	1299771.09
264	697716.56	1299919.02
265	697719	1299928.06
266	697733.8	1299945.99
267	697776.06	1299899.46
268	697788.82	1299911.78
269	697784.46	1299916.94
270	697783.74	1299920.24
271	697785.04	1299925.03
272	697789.54	1299929.49
273	697811.89	1299945.3
274	697830.11	1299956.92
275	697878.7	1299987.62
276	697943.48	1300029.13
277	697999.6	1300065.99
278	698059.02	1300108.43
279	698106.29	1300140.25
280	698130.19	1300156.39
281	698142.85	1300165.97
282	698142.47	1300166.54
283	698168.34	1300183.69
284	698176	1300188.84
285	698182.03	1300181.78
286	698188.61	1300186.59
287	698185	

Начало приложения на стр. 9.

6. Вид разрешенного использования образуемых земельных участков, предназначенных для размещения линейных объектов и объектов капитального строительства, проектируемых в составе линейного объекта, а также существующих земельных участков, занятых линейными объектами и объектами капитального строительства, входящими в состав линейных объектов, в соответствии с проектом планировки территории.

Таблица 6.1

Условные номера образуемых земельных участков	Вид разрешенного использования образуемых земельных участков, предназначенных для размещения линейных объектов	Вид разрешенного использования образуемых земельных участков, предназначенных для размещения объектов капитального строительства, проектируемых в составе линейного объекта
ЗУ 1 (этап 1)	-	Предоставление коммунальных услуг 3.1.1
ЗУ 2 (этап 1)	-	Предоставление коммунальных услуг 3.1.1
ЗУ 3 (этап 1)	Размещение автомобильных дорог 7.2.1	-
ЗУ 4 (этап 1)	Размещение автомобильных дорог 7.2.1	-
ЗУ 5 (этап 1)	-	Предоставление коммунальных услуг 3.1.1
ЗУ 6 (этап 1)	-	Предоставление коммунальных услуг 3.1.1
ЗУ 10 (этап 1)	Размещение автомобильных дорог 7.2.1	-
ЗУ 17 (этап 2)	-	Предоставление коммунальных услуг 3.1.1

Размещение объектов капитального строительства, проектируемых в составе линейного объекта:

- инженерных сетей водоотведения;
- инженерных сетей водоснабжения;
- инженерных сетей газоснабжения;
- инженерных сетей электроснабжения;
- размещение автомобильных дорог.

Существующие земельные участки, занятые линейными объектами, входящими в состав линейных объектов, в соответствии с проектом планировки территории отсутствуют.

Существующие земельные участки, занятые объектами капитального строительства, входящими в состав линейных объектов, в соответствии с проектом планировки территории: локальные очистные сооружения, канализационная насосная станция, опоры ЛЭП.

**АДМИНИСТРАЦИЯ ГОРОДА ЮЖНО-САХАЛИНСКА
ПОСТАНОВЛЕНИЕ**

от 02.12.2022 № 3005-па

О некоторых вопросах антикоррупционной деятельности администрации города Южно-Сахалинска

В соответствии со ст. 16 Федерального закона от 06.10.2003 № 131-ФЗ “Об общих принципах организации местного самоуправления в Российской Федерации”, Федеральным законом от 02.03.2007 № 25-ФЗ “О муниципальной службе в Российской Федерации”, ст. 37 Устава городского округа “Город Южно-Сахалинск” администрация города Южно-Сахалинска **постановляет**:

1. Утвердить Перечень должностей муниципальной службы (включая лицо, замещающее муниципальную должность) администрации города Южно-Сахалинска, подверженных риску коррупции (коррупционные должности) (приложение № 1).
2. Утвердить Примерный перечень коррупционных проявлений и действий в деятельности муниципальных служащих (включая лицо, замещающее муниципальную должность) администрации города Южно-Сахалинска (приложение № 2).
3. Признать утратившими силу:
 - постановление администрации города Южно-Сахалинска от 28.04.2022 № 961-па “О некоторых вопросах антикоррупционной деятельности администрации города Южно-Сахалинска”;
 - пункт 7 постановления администрации города Южно-Сахалинска от 30.08.2022 № 2062-па “О внесении изменений в отдельные нормативные правовые акты администрации города Южно-Сахалинска”.
4. Настоящее постановление опубликовать в газете “Южно-Сахалинск сегодня” и разместить на официальном сайте администрации города Южно-Сахалинска.
5. Контроль исполнения постановления администрации города возложить на директора Департамента кадровой политики аппарата администрации города Южно-Сахалинска (Тусубекова Т.В.).

Мэр города С.А. НАДСАДИН.

Приложение № 1

Утвержден постановлением администрации города Южно-Сахалинска от 02.12.2022 № 3005-па

Перечень должностей муниципальной службы (включая лицо, замещающее муниципальную должность) администрации города Южно-Сахалинска, подверженных риску коррупции (коррупционные должности)

1. Должности категории “руководители”:
 - мэр города;
 - первый вице-мэр;
 - вице-мэр;
 - управляющий делами;
 - директор департамента;
 - заместитель директора департамента;
 - начальник отдела.
2. Должности категории “помощники (советники)”:
 - помощник мэра.
3. Должности категории “специалисты”:
 - начальник отдела в департаменте.

Приложение № 2

Утвержден постановлением администрации города Южно-Сахалинска от 02.12.2022 № 3005-па

Примерный перечень коррупционных проявлений и действий в деятельности муниципальных служащих (включая лицо, замещающее муниципальную должность) администрации города Южно-Сахалинска

1. Муниципальная должность: мэр города - глава администрации города Южно-Сахалинска по вопросам:
 - 1.1. Назначения и освобождения от занимаемых должностей: первого вице-мэра, вице-мэров, управляющего делами, руководителей структурных подразделений аппарата администрации города и отраслевых (функциональных) органов администрации города.
 - 1.2. Назначения и освобождения от занимаемых должностей руководителей муниципальных учреждений, в отношении которых функции и полномочия учредителя осуществляет администрация города Южно-Сахалинска.
 - 1.3. Формирования и исполнения бюджета.
 - 1.4. Осуществления полномочия по управлению предприятиями и учреждениями, находящимися в муниципальной собственности.
 - 1.5. Заключение договоров и соглашений с государственными органами, общественными объединениями, предприятиями, учреждениями и организациями, в том числе и зарубежными.
 - 1.6. Утверждения для муниципальных предприятий, дотируемых (субсидируемых) из местного бюджета, показателей и размеров премирования для предприятия в целом и отдельно для его руководителей.
 - 1.7. Управления и распоряжения объектами муниципальной собственности, назначения и освобождения от должности руководителей муниципальных предприятий, организаций, учреждений.
 - 1.8. Подписания договоров, соглашений и муниципальных контрактов от имени администрации города в пределах осуществления своих полномочий.
 - 1.9. Осуществления действий, предусмотренных Федеральным законом от 05.04.2013 № 44-ФЗ “О контрактной системе в сфере закупок товаров, работ, услуг для обеспечения государственных и муниципальных нужд”, с правом подписи соответствующих документов по курируемым направлениям, в том числе:
 - изменений в извещение об осуществлении закупки, разъяснений положений извещения об осуществлении закупки, отмены закупки, иной документации при осуществлении закупки;
 - документов о приемке поставленного товара, выполненной работы (ее результатов), оказанной услуги.
 2. Первый вице-мэр, курирующий направление градостроительства и землепользования, по вопросам:
 - 2.1. Подбора кадров для замещения должностей руководителей муниципальных учреждений и предприятий (по направлению деятельности), а также для замещения должностей руководителей курируемых структурных подразделений аппарата, отраслевых (функциональных) органов администрации города.
 - 2.2. Выдачи разрешений на установку рекламных конструкций на территории городского округа, аннулирования таких разрешений, выдачи предписаний о демонтаже самовольно установленных рекламных конструкций на территории городского округа, в соответствии с Федеральным законом “О рекламе”.
 - 2.3. Резервирования и изъятия, в том числе путем выкупа, земельных участков в границах городского округа для муниципальных нужд.
 - 2.4. Осуществления земельного контроля за использованием земель городского округа.
 - 2.5. Согласования переуступки права аренды земельных участков.
 - 2.6. Заключение концессионных соглашений.
 - 2.7. Принятия решений при предоставлении государственных и муниципальных услуг в соответствующей сфере деятельности.

ГОРОДСКАЯ ДУМА ГОРОДА ЮЖНО-САХАЛИНСКА

№ 1072/51вн-22-6

Принято Городской Думой 07 декабря 2022 года

РЕШЕНИЕ

О внесении изменения в решение Городской Думы города Южно-Сахалинска от 17.02.2016 № 381/22-16-5 “О Перечне должностей муниципальной службы в Городской Думе города Южно-Сахалинска, при замещении которых муниципальные служащие Городской Думы города Южно-Сахалинска обязаны представлять сведения о доходах, расходах, об имуществе и обязательствах имущественного характера, а также о доходах, расходах, об имуществе и обязательствах имущественного характера своих супруги (супруга) и несовершеннолетних детей”

В соответствии с Федеральным законом от 02.03.2007 № 25-ФЗ “О муниципальной службе в Российской Федерации”, Федеральным законом от 25.12.2008 № 273-ФЗ “О противодействии коррупции”, Федеральным законом от 03.12.2012 № 230-ФЗ “О контроле за соответствием расходов лиц, замещающих государственные должности, и иных лиц их доходам”, Указом Президента Российской Федерации от 18.05.2009 № 557 “Об утверждении перечня должностей федеральной государственной службы, при замещении которых федеральные государственные служащие обязаны представлять сведения о своих доходах, об имуществе и обязательствах имущественного характера, а также сведения о доходах, об имуществе и обязательствах имущественного характера своих супруги (супруга) и несовершеннолетних детей”, со статьей 26 Устава городского округа “Город Южно-Сахалинск”:

1. Внести в решение Городской Думы города Южно-Сахалинска от 17.02.2016 № 381/22-16-5 “О Перечне должностей муниципальной службы в Городской Думе города Южно-Сахалинска, при замещении которых муниципальные служащие Городской Думы города Южно-Сахалинска обязаны представлять сведения о доходах, расходах, об имуществе и обязательствах имущественного характера, а также о доходах, расходах, об имуществе и обязательствах имущественного характера своих супруги (супруга) и несовершеннолетних детей” изменение, изложив приложение в следующей редакции (прилагается).

2. Вступает в силу со дня опубликования в газете “Южно-Сахалинск сегодня”.

Мэр города Южно-Сахалинска С.А. НАДСАДИН
от 13.12.2022 г.

Приложение к решению Городской Думы города Южно-Сахалинска от 07.12.2022 № 1072/51вн-22-6

Перечень должностей муниципальной службы в Городской Думе города Южно-Сахалинска, при замещении которых муниципальные служащие Городской Думы города Южно-Сахалинска обязаны представлять сведения о доходах, расходах, об имуществе и обязательствах имущественного характера, а также о доходах, расходах, об имуществе и обязательствах имущественного характера своих супруги (супруга) и несовершеннолетних детей

1. Должности категории “руководители”.
 - Высшая группа должностей.
 - Начальник управления.
2. Должности категории “специалисты”.
 - Высшая группа должностей.
 - Начальник отдела.
 - Главная группа должностей.
 - Советник.
 - Ведущая группа должностей.
 - Консультант.
3. Должности категории “обеспечивающие специалисты”.
 - Главная группа должностей.
 - Главный специалист 1-го разряда*.
 - Ведущая группа должностей.
 - Ведущий специалист 1-го разряда.

*За исключением главных специалистов 1-го разряда Управления организационного обеспечения; отдела информатизации Управления материально-технического обеспечения, информатизации и закупок; отдела по взаимодействию со СМИ; сектора материально-технического обеспечения Управления материально-технического обеспечения, информатизации и закупок.

2.8. Использования средств резервного фонда администрации города Южно-Сахалинска.

3. Вице-мэр, курирующий направление городского хозяйства и благоустройства, по вопросам:

3.1. Подбора кадров для замещения должностей руководителей муниципальных учреждений и предприятий, решающих вопросы жизнеобеспечения города, а также для замещения должностей руководителей курируемых структурных подразделений аппарата, отраслевых (функциональных) органов администрации города.

3.2. Организации в границах городского округа электро-, тепло-, газо- и водоснабжения населения, водоотведения, снабжения населения топливом.

3.3. Организации дорожной деятельности в части ремонта и содержания автомобильных дорог местного значения в границах городского округа, а также осуществления иных полномочий в области использования автомобильных дорог и осуществления дорожной деятельности в соответствии с законодательством Российской Федерации.

3.4. Организации ритуальных услуг и содержания мест захоронения.

3.5. Организации сбора, вывоза, утилизации и переработки бытовых и промышленных отходов.

3.6. Организации дорожной деятельности в части проектирования, строительства, реконструкции и капитального ремонта автомобильных дорог местного значения в границах городского округа.

3.7. Принятия решений при предоставлении государственных и муниципальных услуг в соответствующей сфере деятельности.

3.8. Организации содержания муниципального жилищного фонда, координации работы по осуществлению муниципального жилищного контроля.

3.9. Использования средств резервного фонда администрации города Южно-Сахалинска.

4. Вице-мэр, курирующий направление информационной и внутренней политики, по вопросам:

4.1. Подбора кадров для замещения должностей руководителей муниципальных учреждений, а также для замещения должностей руководителей курируемых структурных подразделений аппарата администрации города.

4.2. Принятия решений при предоставлении государственных и муниципальных услуг в соответствующей сфере деятельности.

4.3. Осуществления действий, предусмотренных Федеральным законом от 05.04.2013 № 44-ФЗ "О контрактной системе в сфере закупок товаров, работ, услуг для обеспечения государственных и муниципальных нужд", с правом подписи соответствующих документов по курируемым направлениям, в том числе:

- изменений в извещении об осуществлении закупки, разъяснений положений извещения об осуществлении закупки, отмены закупки, иной документации при осуществлении закупки;

- документов о приемке поставленного товара, выполненной работы (ее результатов), оказанной услуги.

4.4. Использования средств резервного фонда администрации города Южно-Сахалинска.

5. Вице мэр, курирующий социальное направление, осуществляющий деятельность по вопросам:

5.1. Общеобразовательных школ, лицеев, гимназий, детских дошкольных учреждений, учреждений дополнительного образования, подведомственных Департаменту образования администрации города Южно-Сахалинска.

5.2. Муниципальных предприятий и учреждений социальной сферы: культуры, образования, производственно-художественных промыслов, творчества детей, подведомственных профильным департаментам администрации города Южно-Сахалинска;

5.3. Контроля за осуществлением капитального ремонта объектов социальной сферы, проводимого Департаментом образования, Департаментом культуры и туризма администрации города Южно-Сахалинска, Департаментом по физической культуре и спорту администрации города Южно-Сахалинска.

5.4. Независимой оценки деятельности подведомственных образовательных учреждений, оказывающих образовательные услуги.

5.5. Подбора кадров для замещения должностей руководителей муниципальных учреждений, а также для замещения должностей руководителей курируемых структурных подразделений аппарата, отраслевых (функциональных) органов администрации города.

5.6. Принятия решений при предоставлении государственных и муниципальных услуг в соответствующей сфере деятельности.

5.7. Осуществления действий, предусмотренных Федеральным законом от 05.04.2013 № 44-ФЗ "О контрактной системе в сфере закупок товаров, работ, услуг для обеспечения государственных и муниципальных нужд", с правом подписи соответствующих документов по курируемым направлениям, в том числе:

- изменений в извещении об осуществлении закупки, разъяснений положений извещения об осуществлении закупки, отмены закупки, иной документации при осуществлении закупки;

- документов о приемке поставленного товара, выполненной работы (ее результатов), оказанной услуги.

5.8. Использования средств резервного фонда администрации города Южно-Сахалинска.

6. Вице-мэр, курирующий направление экономики, по вопросам:

6.1. Содействия и развития малого и среднего предпринимательства.

6.2. Разработки и осуществления мер по повышению эффективности расходования бюджетных средств при решении вопросов местного значения муниципальными предприятиями/учреждениями и использования ими муниципальной собственности.

6.3. Создания условий для эффективного сельскохозяйственного производства, развития пищевой промышленности и рыбохозяйственного комплекса с целью обеспечения продовольственной безопасности городского округа.

6.4. Создания условий для местных товаропроизводителей агропромышленного комплекса по расширению рынка сбыта продукции собственного производства.

6.5. Реализации Федерального закона от 05.04.2013 № 44-ФЗ "О контрактной системе в сфере закупок товаров, работ, услуг для обеспечения государственных и муниципальных нужд" и другого федерального законодательства в сфере осуществления закупок при определении поставщиков (подрядчиков, исполнителей).

6.6. Составления и рассмотрения проекта бюджета городского округа, его утверждения, исполнения бюджета и источников финансирования дефицита бюджета, осуществления контроля за составлением и утверждением отчета об исполнении бюджета городского округа.

6.7. Подбора кадров для замещения должностей руководителей курируемых структурных подразделений аппарата администрации города и отраслевых (функциональных) органов администрации города, муниципальных предприятий.

6.8. Принятия решений при предоставлении государственных и муниципальных услуг в соответствующей сфере деятельности.

6.9. Осуществления действий, предусмотренных Федеральным законом от 05.04.2013 № 44-ФЗ "О контрактной системе в сфере закупок товаров, работ, услуг для обеспечения государственных и муниципальных нужд", с правом подписи соответствующих документов по курируемым направлениям, в том числе:

- изменений в извещении об осуществлении закупки, разъяснений положений

извещения об осуществлении закупки, отмены закупки, иной документации при осуществлении закупки;

- документов о приемке поставленного товара, выполненной работы (ее результатов), оказанной услуги.

6.10. Использования средств резервного фонда администрации города Южно-Сахалинска.

7. Вице-мэр, курирующий направление по строительству, по вопросам:

7.1. Подбора кадров для замещения должностей руководителей курируемых структурных подразделений аппарата администрации города, муниципальных учреждений.

7.2. Организации строительства муниципального жилищного фонда.

7.3. Организации капитального строительства, капитального ремонта и реконструкции объектов муниципального хозяйства.

7.4. Обеспечения эффективного управления муниципальным жилищным фондом.

7.5. Использования средств резервного фонда администрации города Южно-Сахалинска.

8. Управляющий делами по вопросам:

8.1. Подбора кадров для замещения должностей руководителей курируемых структурных подразделений аппарата администрации города и отраслевых (функциональных) органов администрации города, муниципальных предприятий.

8.2. Назначения и освобождения от занимаемых должностей руководителей муниципальных учреждений и предприятий, в отношении которых функции и полномочия учредителя осуществляет администрация города Южно-Сахалинска.

8.3. Финансового и материально-технического обеспечения управленческой деятельности аппарата администрации города и отраслевых (функциональных) органов администрации города Южно-Сахалинска.

8.4. Организации и осуществления внутреннего муниципального финансового контроля в отношении объектов контроля, определенных статьей 266.1 Бюджетного кодекса Российской Федерации.

8.5. Организации и осуществления контроля в сфере закупок в целях соблюдения законодательства о контрактной системе в сфере закупок в отношении заказчиков, контрактных служб, контрактных управляющих, комиссий по осуществлению закупок и их членов, уполномоченного органа в соответствии с порядком, установленным Правительством Российской Федерации.

8.6. Принятия решений при предоставлении государственных и муниципальных услуг в соответствующей сфере деятельности.

8.7. Осуществления действий, предусмотренных Федеральным законом от 05.04.2013 № 44-ФЗ "О контрактной системе в сфере закупок товаров, работ, услуг для обеспечения государственных и муниципальных нужд", с правом подписи соответствующих документов по курируемым направлениям, в том числе:

- изменений в извещении об осуществлении закупки, разъяснений положений извещения об осуществлении закупки, отмены закупки, иной документации при осуществлении закупки;

- документов о приемке поставленного товара, выполненной работы (ее результатов), оказанной услуги.

8.8. Использования средств резервного фонда администрации города Южно-Сахалинска.

9. Должности категорий "руководители", "помощники (советники)" и "специалисты", предусмотренные перечнем должностей муниципальной службы администрации города Южно-Сахалинска, утвержденным настоящим постановлением:

9.1. Непосредственное предоставление государственных и муниципальных услуг в соответствующей сфере деятельности.

9.2. Осуществление контрольных и надзорных мероприятий.

9.3. Подготовка и принятие решений о распределении бюджетных средств.

9.4. Планирование закупок, определение поставщиков, исполнение, изменение, расторжение контрактов в соответствии с Федеральным законом от 05.04.2013 № 44-ФЗ "О контрактной системе в сфере закупок товаров, работ, услуг для обеспечения государственных и муниципальных нужд".

9.5. Подготовка и принятие решений, связанных с приобретением имущества в муниципальную собственность, его отчуждением, передачей в аренду и временное безвозмездное пользование.

9.6. Подготовка решений, связанных с назначениями на должности муниципальной службы и должности, не являющиеся должностями муниципальной службы, в том числе на коррупционные должности.

АДМИНИСТРАЦИЯ ГОРОДА ЮЖНО-САХАЛИНСКА ПОСТАНОВЛЕНИЕ

от 13.12.2022 № 3096-па

О внесении изменений в нормативы затрат на закупку товаров, работ и услуг, обеспечивающих деятельность администрации города Южно-Сахалинска и подведомственных казенных учреждений, утвержденные постановлением администрации города Южно-Сахалинска от 01.12.2016 № 3630

В соответствии с ч. 5 ст. 19 Федерального закона от 05.04.2013 № 44-ФЗ "О контрактной системе в сфере закупок товаров, работ, услуг для обеспечения государственных и муниципальных нужд", ст. 37 Устава городского округа "Город Южно-Сахалинск" администрация города Южно-Сахалинска **постановляет**:

1. Внести в нормативы затрат на закупку товаров, работ и услуг, обеспечивающих деятельность администрации города Южно-Сахалинска и подведомственных казенных учреждений, утвержденные постановлением администрации города Южно-Сахалинска от 01.12.2016 № 3630, следующие изменения:

1.1. В разделе "Для всех должностей (на каждого сотрудника)" таблицы 1 строку:

АТО	МФУ (тип 1)	Одно МФУ (тип 1) на 10 сотрудников	5	0,100	шт.	30000	3000
-----	-------------	------------------------------------	---	-------	-----	-------	------

изложить в следующей редакции:

АТО	МФУ (тип 1)	Одно МФУ (тип 1) на 10 сотрудников	5	0,100	шт.	52630	5263
-----	-------------	------------------------------------	---	-------	-----	-------	------

1.2. В разделе "Для всех должностей (на каждого сотрудника)" таблицы 1 строку:

ПО	Операционная система (терминальная лицензия)	Одна лицензия на один ТК	1	1,000	лицензия	300	300
----	--	--------------------------	---	-------	----------	-----	-----

изложить в следующей редакции:

ПО	Операционная система (терминальная лицензия)	Одна лицензия на один ТК	1	1,000	лицензия	455	455
----	--	--------------------------	---	-------	----------	-----	-----

2. Настоящее постановление вступает в силу с момента опубликования и распространяется на правоотношения, возникшие с 1 октября 2022 года.

3. Опубликовать настоящее постановление администрации города в газете "Южно-Сахалинск сегодня" и разместить на официальном сайте администрации города Южно-Сахалинска.

4. Контроль исполнения постановления администрации города возложить на управляющего делами администрации города Южно-Сахалинска (Кожухов В.А.).

Мэр города С.А. НАДСАДИН.

АДМИНИСТРАЦИЯ ГОРОДА ЮЖНО-САХАЛИНСКА ПОСТАНОВЛЕНИЕ

от 30.11.2022 № 3003-па

Об утверждении положения "Об организации проектного управления в администрации города Южно-Сахалинска"

В соответствии со ст. 16 Федерального закона от 06.10.2003 № 131-ФЗ "Об общих принципах организации местного самоуправления в Российской Федерации", Указом Президента Российской Федерации от 21.07.2020 № 474 "О национальных целях и стратегических задачах развития Российской Федерации на период до 2030 года", распоряжением Правительства Российской Федерации от 31.10.2018 № 1288 "Об организации проектной деятельности в Правительстве Российской Федерации", постановлением Правительства Сахалинской области от 30.06.2020 № 293 "Об организации проектной деятельности", постановлением Правительства Сахалинской области от 30.06.2020 № 294 "Об утверждении Положения о реализации региональных проектов на территории Сахалинской области", ст. 37 Устава городского округа "Город Южно-Сахалинск", распоряжением администрации города Южно-Сахалинска от 15.07.2021 № 458-р "Об утверждении Концепции цифровой трансформации муниципалитета на период до 2030 года" администрация города Южно-Сахалинска **постановляет**:

1. Утвердить Положение об организации проектного управления в администрации города Южно-Сахалинска (далее - Положение) (приложение).

2. Определить ответственным должностным лицом за координацию и развитие проектного управления в администрации города Южно-Сахалинска управляющего делами администрации города Южно-Сахалинска (Кожухов В.А.).

3. Определить ответственным уполномоченным органом за внедрение, организацию и методическое обеспечение проектного управления в администрации города Южно-Сахалинска МКУ "Муниципальный центр цифровой трансформации администрации города Южно-Сахалинска" (Панкратов А.Б.).

4. Структурным подразделениям аппарата, отраслевым (функциональным) органам администрации города Южно-Сахалинска, муниципальным казенным учреждениям и предприятиям руководствоваться Положением при разработке и реализации проектов.

5. Департаменту кадровой политики (Тусубекова Т.В.):

5.1. Организовать внесение изменений в положения о структурных подразделениях аппарата администрации города Южно-Сахалинска, уставы подведомственных администраций города муниципальных учреждений, изменения, отражающие место и цели в общей системе проектного управления в администрации города Южно-Сахалинска, в соответствии с настоящим Положением, в течение 60 рабочих дней со дня вступления в силу настоящего постановления.

5.2. Организовать внесение изменений в должностные инструкции сотрудников структурных подразделений аппарата, подведомственных администрации города муниципальных учреждений обязанности по проектной деятельности в течение 60 рабочих дней со дня вступления в силу настоящего постановления.

6. Руководителям отраслевых (функциональных) органов администрации города Южно-Сахалинска:

6.1. Организовать внесение изменений в положение об отраслевом (функциональном) органе администрации города Южно-Сахалинска, уставы подведомственных муниципальных учреждений и предприятий, изменения, отражающие место и цели в общей системе проектного управления в администрации города Южно-Сахалинска в соответствии с настоящим Положением, в течение 60 рабочих дней со дня вступления в силу настоящего постановления.

6.2. Организовать внесение изменений в должностные инструкции сотрудников отраслевых (функциональных) органов администрации города Южно-Сахалинска, подведомственных муниципальных учреждений и предприятий обязанности по проектной деятельности в течение 60 рабочих дней со дня вступления в силу настоящего постановления.

7. Признать утратившими силу:

7.1. Постановление администрации города Южно-Сахалинска от 04.06.2018 № 1310-па "Об утверждении Положений об организации проектной деятельности и проектом офисе в городском округе "Город Южно-Сахалинск".

7.2. Постановление администрации города Южно-Сахалинска от 30.09.2020 № 2870-па "О внесении изменений в постановление администрации города Южно-Сахалинска от 04.06.2018 № 1310-па "Об утверждении Положений об организации проектной деятельности и проектом офисе в городском округе "Город Южно-Сахалинск".

7.3. Постановление администрации города Южно-Сахалинска от 21.09.2018 № 2493-па "О внесении изменений в постановление администрации города Южно-Сахалинска от 04.06.2018 № 1310-па "Об утверждении Положений об организации проектной деятельности и проектом офисе в городском округе "Город Южно-Сахалинск".

7.4. Постановление администрации города Южно-Сахалинска Сахалинской области от 20.01.2021 № 94-па "О создании межведомственной комиссии по развитию и реализации проекта "Умный город" при администрации города Южно-Сахалинска".

8. Опубликовать настоящее постановление в газете "Южно-Сахалинск сегодня" и разместить на официальном сайте администрации города Южно-Сахалинска.

9. Контроль исполнения настоящего постановления возложить на управляющего делами администрации города Южно-Сахалинска (Кожухов В.А.).

Мэр города С.А. НАДСАДИН.

Приложение

Утверждено постановлением администрации города Южно-Сахалинска от 30.11.2022 № 3003-па

Положение об организации проектного управления в администрации города Южно-Сахалинска

1. Общие положения.

1.1. Настоящее Положение устанавливает общие требования к организации проектного управления в администрации города Южно-Сахалинска, в том числе содержит понятия, определения и характеристики основных элементов системы проектного управления.

1.2. Настоящее Положение основывается на следующих документах в сфере проектного управления:

- Национальный стандарт Российской Федерации ГОСТ Р ИСО 21500-2014 "Руководство по проектному менеджменту";
- Национальный стандарт Российской Федерации ГОСТ Р 54869-2011 "Проектный менеджмент. Требования к управлению проектом";
- Национальный стандарт Российской Федерации ГОСТ Р 54871-2011 "Проектный менеджмент. Требования к управлению программой";
- Национальный стандарт Российской Федерации ГОСТ Р 54870-2011 "Проектный менеджмент. Требования к управлению портфелем проектов";
- Международный стандарт IPMA ОСВ "Требования к компетентности организации в области управления проектами", разработанный международной ассоциацией управления проектами IPMA в сентябре 2012 года (переведен на русский язык в декабре 2013 года);
- Международный стандарт IPMA ИСВ4 "Требования IPMA к компетентности профессионалов в управлении проектами, программами и портфелями, версия 4.0", разработанный международной ассоциацией управления проектами IPMA в сентябре 2015 года;
- Руководство к Своду знаний по управлению проектом (РМВОК). Седьмое издание, выпущенное Институтом управления проектами (PMI) США в июле 2021 году (переведено на русский язык в августе 2021 года);

- Методические рекомендации по внедрению проектного управления в органах исполнительной власти, утвержденные распоряжением Министерства экономического развития Российской Федерации от 14.04.2014 № 26-П-АУ.

1.3. Система проектного управления в администрации города Южно-Сахалинска регламентируется настоящим Положением и другими нормативными правовыми актами администрации города Южно-Сахалинска, которые могут устанавливать особенности применения настоящего Положения в отношении отдельных элементов системы проектного управления.

1.4. Целями системы проектного управления в администрации города Южно-Сахалинска являются:

- создание условий и инструментов для эффективной реализации проектов, программ, портфелей проектов;
- достижение заявленных целей в рамках существующих ограничений по срокам и бюджету;

- эффективное целеполагание в соответствии с методикой SMART;
- повышение качества достигаемых результатов;
- сокращение сроков достижения результатов;
- прозрачность, обоснованность и своевременность принимаемых решений;
- формирование и применение муниципальных данных городского округа в проектной деятельности;

- повышение эффективности межведомственного взаимодействия при осуществлении участниками проектного управления совместной деятельности за счет использования единых подходов проектного управления;

- привлечение эффективности взаимодействия с привлекаемыми подрядными организациями и организациями-поставщиками.

1.5. Система проектного управления представляет собой набор взаимосвязанных и взаимодействующих элементов в администрации города Южно-Сахалинска.

- организационная структура управления проектной деятельностью;
- процессы управления проектной деятельностью;
- проектный персонал.

Обеспечивающие элементы проектного управления:

- нормативно-регламентирующее и методическое обеспечение в сфере проектного управления;

- подсистема управления развитием компетенций проектного персонала;

- подсистема управления мотивацией проектного персонала;

- систематизированный набор инструментов для управления проектной деятельностью;

- подсистема технологической поддержки, инструментами которой являются информационные системы управления проектами;

- проектная культура.

1.6. Критерии применения проектного управления:

- планируемые к достижению результаты являются уникальными или инновационными, при этом их достижение невозможно в ходе текущей деятельности администрации города Южно-Сахалинска;

- выполнение мероприятий/работ по достижению планируемого результата имеет сложность, требующую тщательного планирования, мониторинга и контроля реализации, либо необходимость межведомственного взаимодействия;

- условия реализации мероприятий/работ по достижению планируемого результата характеризуются высокой степенью неопределенности, требующей повышенного внимания к планированию и работе с рисками;

- ограниченность временных, финансовых, материальных и других ресурсов, обеспечивающих достижение планируемого результата;

- реализация мероприятий/работ по достижению планируемого результата принесет дополнительные положительные эффекты.

1.7. Проектное управление организуется на следующих принципах:

- четкое целеполагание проекта, программы по достижимости качественно и количественно измеримой цели;

- формирование команд проекта, участников программы и организация их эффективной работы, взаимодействия и обучения;

- концентрация и сбалансированность ресурсов для достижения намеченной цели и сочетание их централизованного и децентрализованного распределения;

- создание условий, благоприятствующих достижению поставленной цели; нейтрализация или минимизация угроз, препятствующих достижению поставленной цели, и максимизация возможностей, положительно влияющих на проект, программу;

- комплексный подход и поэтапное достижение поставленной цели;

- обеспечение согласованности интересов стейкхолдеров проекта, программы;

- непрерывный мониторинг и контроль за ходом реализации проекта, программы;

- адаптивность хода реализации проекта, программы к изменению внешних условий и ресурсного потенциала;

- взаимная ответственность всех участников проекта, программы за выполнение принятых обязательств по реализации проекта, программы;

- использование опыта, накопленного в период реализации других проектов, программ.

1.8. Принципы применения муниципальных данных в проектной деятельности:

- обеспечение точности данных при их извлечении из проекта, программы;

- анализ и интерпретация данных для прогнозирования хода реализации проекта, программы;

- принятие управленческих решений на основе данных.

1.9. Настоящее Положение распространяется на функции, реализуемые структурными подразделениями аппарата, отраслевыми (функциональными) органами администрации города Южно-Сахалинска, муниципальными казенными учреждениями и предприятиями, а также подведомственными им учреждениями и организациями (далее - Подразделения):

- с использованием средств муниципального, регионального бюджета и/или федерального бюджета (в случае делегирования полномочий по контролю расходов указанных средств);

- за счет внебюджетных источников финансирования с участием в них Подразделений;

- без привлечения финансовых средств.

1.10. Настоящее Положение применяется для управления проектами:

1.10.1. С учетом уровня и масштаба:

- проектами федерального уровня;

- проектами регионального уровня;

- проектами муниципального уровня.

1.10.2. По организационным особенностям управления проектами на муниципальном уровне:

- муниципальными или межведомственными проектами, выполняемыми без привлечения инвестиций несколькими Подразделениями;

- инвестиционными проектами, связанными с вложением денег инвестора в определенную деятельность муниципалитета с целью получения инвестором и муниципалитетом прибыли или определенных выгод;

- проектами по бережливому технологиям или бережливыми проектами, ориентированными на преобразование функций, исполняемых в администрации города Южно-Сахалинска, в процессы с их последующей оптимизацией;

- проектами цифровой трансформации, ориентированными на создание продуктов цифровой экономики;

- ведомственными проектами, выполняемыми без привлечения инвестиций Подразделениями для обеспечения достижения целей и показателей их деятельности.

1.10.3. По характеру предметной области на муниципальном уровне:

- социальными проектами;
- экономическими проектами;
- организационными проектами;
- технологическими проектами.

1.11. В администрации города Южно-Сахалинска применяются следующие подходы для управления проектами:

- классический подход управления проектами;
- гибкие подходы управления проектами.

Кроме того, применяется упрощенный метод управления проектами - дорожное картирование.

Выбор подхода для управления проектом на стадии его инициирования осуществляется на основании методики "Обоснование применения метода управления проектом с учетом предполагаемых сроков проекта" (приложение № 1 Сборника методических рекомендаций по проектному управлению в администрации города Южно-Сахалинска, утвержденного распоряжением управляющего делами администрации города Южно-Сахалинска от 24.10.2022 № 101-кв).

1.12. Для обеспечения эффективного управления, нацеленного на достижение стратегических целей социально-экономического развития городского округа "Город Южно-Сахалинск" (далее - муниципалитет), проекты и программы объединяются в профильные портфели проектов в соответствии с категориями проектов и программ по масштабам и организационным особенностями управления:

- портфель стратегических проектов;
- портфель муниципальных проектов;
- портфель региональных и инвестиционных проектов;
- портфель бережливых проектов;
- портфель проектов цифровой трансформации;
- портфели ведомственных проектов.

1.13. Набор проектов, программ, профильных портфелей проектов и других работ проектной деятельности в администрации города Южно-Сахалинска объединен в муниципальный портфель проектов.

2. Понятия и определения.

2.1. В настоящем Положении используются следующие термины с соответствующими определениями:

2.1.1. Архив проекта - совокупность документов по проекту, необходимых для анализа хода реализации проекта, изменений проекта, оценки реализации рисков проекта, в том числе: действующие проектные документы и их изменения, протоколы рабочих встреч команд проекта, документально подтвержденные решения по проекту, отчетность по проекту.

2.1.2. Бюджет проекта - сумма финансовых средств, необходимых для реализации проекта.

2.1.3. Владелец процесса - лицо, которое управляет процессом и несет ответственность за его результат и эффективность.

2.1.4. Гибкие подходы управления проектами - совокупность методов, способов и приемов, основанных на ценностях Манифеста гибкой разработки программного обеспечения, где реализация проекта нацелена на минимизацию рисков путем разработки МЖП (далее - минимальный жизнеспособный продукт) и его доработки короткими циклами с учетом требований клиента.

Основные методы гибкого управления проектами:

1) Scrum - минимально необходимый набор мероприятий, инструментов, ролей, на которых строится процесс разработки минимального жизнеспособного продукта (далее - МЖП), позволяющий за фиксированные небольшие промежутки времени или спринты предоставлять конечному пользователю работающий продукт с новыми возможностями, для которых определен наибольший приоритет;

2) Kanban - метод, который позволяет оптимизировать работу команды проекта через разделение объемных этапов на отдельные операции с целью контроля за рабочим процессом и отслеживания нагрузки членов команды;

3) DMAIC - метод, основанный на совершенствовании процесса или устранения проблемы на основе применения принципа "шести сигм": определение, измерение, анализ, совершенствование и контроль. Данная последовательность обеспечивает структурированный подход, позволяющий пройти от определения сути проблемы к внедрению решений по ее решению;

4) HADI - метод, позволяющий проверить гипотезу полезности продукта проекта для клиента, отслеживая ее влияние на тот или иной показатель продукта проекта и встраивая определенные потребности клиента в логику проектирования продукта;

5) дизайн-мышление - метод, фокусирующийся на решении конкретных задач, позволяющий понять клиента, осмыслить его проблему и найти альтернативные решения при создании продукта проекта.

2.1.5. Документы проекта или проектная документация - комплекс документов, раскрывающих сущность проекта и содержащих обоснование его целесообразности и реализуемости, включающий: паспорт проекта, план проекта, планы управления проектом, итоговый отчет по проекту, а также иные документы, относящиеся к проекту.

2.1.6. Дорожная карта - согласованный и утвержденный список мероприятий/работ, с ответственными за исполнение, сроками исполнения, выделенными финансовыми ресурсами и планируемыми рисками, оформленный в соответствии с установленным образцом.

2.1.7. Дорожное картирование - современный эффективный метод процессного управления или упрощенный метод управления проектами, сущность которого состоит в визуализации в графической форме дедуктивного (переход от общего к частному) разложения процесса достижения поставленной цели на шаги (операции), результатом дорожного картирования является дорожная карта.

2.1.8. Жизненный цикл проекта - определенная последовательность фаз как верхнеуровневых процессов, продолжающаяся от начала до окончания проекта: иницирование проекта, планирование проекта, исполнение проекта, завершение проекта, мониторинг и контроль проекта.

2.1.9. Запрос на изменение - документ для принятия решения о внесении изменений в проект, в который включено описание предлагаемых изменений и анализ их воздействия на цели и результаты проекта.

2.1.10. Инициатор проекта - физическое лицо или юридическое лицо, которое выступает с обоснованием необходимости и возможности реализации проекта. Инициатор проекта может представлять интересы исполнителя или заказчика проекта. Инициатор проекта может совмещать роль заказчика проекта.

2.1.11. Классический подход управления проектами - совокупность методов, способов и приемов последовательной реализации этапов проекта в строгой последовательности (иницирование, планирование, выполнение, завершение, мониторинг и контроль проекта) в строгом соответствии с требованиями международных и национальных стандартов по проектному менеджменту.

2.1.12. Клиент - физическое или юридическое лицо (или группа лиц), заинтересованное в выполнении исполнителем продукта.

Клиенты могут быть как внешними - физические или юридические лица вне организации исполнителя, так и внутренними - сотрудники или структурные подразделения организации исполнителя.

2.1.13. Ключевое событие (веха) проекта - значимое событие (для ключевого события) или дата (для вехи) в рамках этапа проекта, если в проекте имеются этапы, описывающие переход к определенному состоянию этапа или проекта, и используемые для отображения состояния завершенности взаимосвязанных мероприятий/работ и важных промежуточных результатов.

2.1.14. Компетенции проектного персонала - способность конкретного работника решать задачи определенного типа в проекте в соответствии с его проектной ролью.

2.1.15. Контроль проекта - сравнение фактических показателей выполнения мероприятий/работ проекта с плановыми показателями, анализ и оценка отклонений, подготовка предложений для принятия решения и осуществление при необходимости соответствующих корректирующих и предупреждающих действий.

2.1.16. Корректирующее и предупреждающее действие - указания и действия по изменению способов выполнения мероприятий/работ, нацеленные на приведение показателей и индикаторов выполнения проекта в соответствие с планом.

2.1.17. Мероприятие/работа - фрагмент деятельности в рамках календарного плана как набор конкретных связанных действий или операций, создающих промежуточный результат, выполнение которого необходимо для решения задач проекта.

2.1.18. МЖП - минимально жизнеспособный продукт, полученный в ходе реализации проекта на основе гибких подходов управления проектами, который не доработан до конца, но уже может приносить ценность и свой функционал выполняет.

2.1.19. Мониторинг проекта - регулярный процесс сбора, измерения, анализа явных и косвенных данных о реализации проекта в период всего его жизненного цикла, их регистрацию с последующей оценкой состояния проектной деятельности и прогнозом достижения результатов проекта.

2.1.20. Муниципальные данные - информация, получаемая и обрабатываемая Подразделениями и структурами проектной деятельности администрации города Южно-Сахалинска в интересах эффективного исполнения своей деятельности по предназначению.

2.1.21. Организационная (ролевая) структура управления проектом - схема управления с указанием проектных ролей и блоков мероприятий/работ проекта.

2.1.22. Организационная структура управления проектной деятельностью - упорядоченная совокупность органов и подразделений управления проектной деятельностью, а также проектных ролей, для которых определены функции, ответственность, полномочия и принципы взаимодействия.

2.1.23. Паспорт проекта - документ, формально утверждающий основные параметры проекта: наименование, цели, планируемые результаты и показатели эффективности, период реализации, классификационные признаки проекта, структурную декомпозицию мероприятий/работ проекта, планируемые финансовые затраты на реализацию проекта, риски, взаимосвязь с муниципальными программами городского округа "Город Южно-Сахалинск", информацию о команде управления проектом, порядок управления муниципальными данными в проекте.

2.1.24. Программа - совокупность взаимосвязанных проектов и другой деятельности, направленных на достижение общей цели и извлечения выгод, реализуемых в условиях общих ограничений.

2.1.25. План проекта - документ, содержащий подробную информацию о проекте:

- полный перечень запланированных мероприятий/работ по проекту;
- сроки проекта и отдельных его этапов, ключевых событий (вех);
- логическую последовательность и взаимозависимость мероприятий/работ, сроки их выполнения;
- ответственных исполнителей ключевых событий (вех), мероприятий/работ проекта;
- показатели и индикаторы эффективности проекта;
- бюджет проекта, распределенный по ключевым событиям (вехам), мероприятиям/работам проекта;
- ресурсы проекта, распределенные по ключевым событиям (вехам), мероприятиям/работам проекта;
- иные значимые события проекта.

2.1.26. План управления проектом - комплекс вспомогательных документов, разрабатываемых в случае необходимости, в зависимости от сложности и масштаба проекта, для управления качеством проекта, вовлечением заинтересованных сторон проекта, управления закупками в проекте, управления рисками проекта, управления развитием команды проекта и другое.

2.1.27. Прекращение проекта - досрочное завершение проекта в случае возникновения неустраняемых условий во время реализации проекта, при которых проект не может продолжаться, без возможности возобновления.

2.1.28. Приостановление проекта - досрочное завершение проекта в случае возникновения неустраняемых условий во время реализации проекта, при которых проект не может продолжаться, с возможностью последующего возобновления.

2.1.29. Продукт проекта - законченный материальный или нематериальный актив, обладающий измеримыми свойствами и функциями, который должен быть получен по итогам реализации проекта и удовлетворяющий потребностям клиента.

В администрации города Южно-Сахалинска продукты проекта представляют собой:

- объект строительства или реконструкции;
- объект благоустройства;
- продукт цифровой трансформации;
- оптимизированный процесс;
- уникальная услуга или способность предоставлять услугу;
- уникальное сочетание одного или нескольких продуктов, услуг;
- запланированное желаемое состояние объекта управления;
- уникальный документ.

Уникальный продукт может быть либо компонентом другого продукта, либо улучшением или исправлением какого-то продукта, либо сам по себе новым конечным продуктом.

2.1.30. Продукты цифровой экономики - продукты, полученные исключительно или в основном на основе цифровых технологий, включающие следующие цифровые продукты: цифровые сервисы, цифровые образы, цифровые двойники, где:

1) цифровые продукты - продукты в цифровом формате, не имеющие материального прообраза, создаваемые как целостная работа или как работа, имеющая срок окончания (например, программные продукты - графические или текстовые редакторы, программный код для компьютерного аппаратного обеспечения, корпоративные информационные системы);

2) цифровые сервисы - механизм в цифровом формате получения услуги/результата, не имеющие материального прообраза и создаваемые с длительной поддержкой (проведением дополнительных периодических работ) в виде оказываемой услуги (например, обновляемые приложения);

3) цифровые образы - цифровые копии некоторых объектов физического мира, замещающие их, но сохраняющие ценностные качества своих прообразов (например, оцифрованные документы, электронные книги, цифровые библиотеки);

4) цифровые двойники - информационные двойники материальных продуктов, которые за счет постоянной или периодической связи с ними позволяют обеспечить их автоматизированное управление, в том числе изменение, конфигурирование.

В новой цифровой реальности государственные и муниципальные услуги должны существовать в формате продуктов цифровой экономики.

2.1.31. Проект - комплекс взаимосвязанных мероприятий/работ, направленных на создание уникального продукта в условиях временных и ресурсных ограничений и имеющих однократный, неповторяющийся характер.

Продолжение приложения на стр. 24.

Начало приложения на стр. 22.

Содержание проекта определяется его целями, перечнем планируемых к исполнению продуктов и требованиям к ним.

2.1.32. Проектная деятельность - деятельность, осуществляемая в администрации города Южно-Сахалинска в виде проектов, которые могут объединяться в программы и в портфели проектов и включающие в случае необходимости связанные мероприятия.

2.1.33. Проектная культура - набор неформальных норм, правил, ценностей и поведенческих установок персонала, вовлеченного в проектную деятельность, разделяемый всеми руководителями и сотрудниками администрации города Южно-Сахалинска, позволяющий всем ее участникам эффективно принимать решения, выполнять поставленные задачи и справляться с конфликтами при реализации проектов, программ.

2.1.34. Проектная роль - определенный набор функций и полномочий в проекте, программе, портфеле проектов, созданный с целью распределения обязанностей между участниками проекта, программы, портфеля проектов. Проектную роль можно рассматривать как временную должность в организации.

2.1.35. Проектное управление (или проектный менеджмент) - система управления проектной деятельностью, в основе которой способ организации управления деятельностью администрации города Южно-Сахалинска, при котором выполнение важных и масштабных целей предполагает достижение уникальных результатов и реализуется на основе проектной деятельности с использованием комплекса соответствующих методов, инструментов, приемов и компетенций.

2.1.36. Проектный персонал - это участники реализации проектов, обладающие различным опытом и уровнем компетенций в области проектного управления, в зависимости от которого выполняют или могут выполнять определенные проектные роли.

2.1.37. Профильный портфель проектов - набор проектов и программ, которые не обязательно связаны друг с другом, но объединены вместе на основе масштаба и организационных особенностей управления для выполнения эффективного управления посредством мониторинга, контроля, координации портфеля проектов в целом и для достижения стратегических целей муниципалитета.

2.1.38. Профиль проектной роли - это эталонные требования к уровню знаний, умений, навыков и опыта работника для выполнения задач в проекте в соответствии с его проектной ролью.

2.1.39. Процесс проекта - структурированный набор взаимосвязанных действий и операций, направленный на обеспечение реализации проекта, характеризуется входом, инструментами и методами, которые могут быть применены, а также результирующим выходом.

2.1.40. Региональный проект - проект, обеспечивающий достижение показателей и результатов федерального проекта, которые относятся к законодательно установленным полномочиям Сахалинской области, а также к вопросам местного значения муниципальных образований, расположенных на территории Сахалинской области.

2.1.41. Реестр проектов - документ, содержащий перечень проектов, реализующихся администрации города Южно-Сахалинска, содержащий краткие сведения о проектах.

2.1.42. Реестр рисков - документ, содержащий результаты процессов идентификации, анализа и планирования реагирования на риски.

2.1.43. Ресурсы проекта - это совокупность персонала, участвующего в проекте, технологий, оборудования, лицензий, расходных материалов, офисных и транспортных расходов и т. д., которые используются при выполнении задач по проекту и обеспечивают возможность реализации всех поставленных целей проекта.

2.1.44. Риск проекта - вероятностные события или условия, которые в случае наступления могут оказать как отрицательное (риск), так и положительное (возможность) влияние на проект, влияние на достижение целей, задач, сроков реализации, стоимости проекта.

2.1.45. Руководитель портфеля проектов - должностное лицо администрации города Южно-Сахалинска, ответственное за текущее управление портфелем проектов.

Руководитель муниципального портфеля проектов управляет портфелем с помощью проектного комитета администрации города Южно-Сахалинска.

Руководители профильных портфелей проектов отчитываются о проектной деятельности перед проектным комитетом администрации города Южно-Сахалинска.

2.1.46. Сборник методических рекомендаций по проектному управлению в администрации города Южно-Сахалинска - совокупность материалов:

- 1) определяющих подходы и порядок применения проектного управления;
- 2) формализующих типовые шаблоны и образцы документов проектной деятельности.

2.1.47. Стейкхолдеры проекта - физические или юридические лица, которые непосредственно вовлечены в проект или чьи интересы могут быть затронуты в проекте. Стейкхолдеры проекта по способу взаимодействия подразделяются на:

- участники проекта - имеющие прямое отношение к проекту и принимающие в нем участие (заказчик проекта; проектный комитет; профильный проектный офис; команда проекта; подрядчики и поставщики; привлекаемые в рамках проекта специалисты подразделений; привлекаемые в рамках проекта внутренние и внешние эксперты);
- заинтересованные стороны проекта - оказывающие позитивное или негативное влияние на результативность работ проекта, заинтересованные в результатах проекта, подверженные влиянию проекта либо считающие себя подверженными влиянию проекта, но не имеющие прямого отношения к проекту (руководители подразделений, работники которых участвуют в команде проекта; внутренние и внешние пользователи результатов проекта; правительство Сахалинской области, органы исполнительной власти Сахалинской области, федеральные органы исполнительной власти и их подразделения, Городская Дума города Южно-Сахалинска; средства массовой информации; общественные, научные организации; иные юридические и физические лица).

2.1.48. Стратегический проект - проект, реализуемый органами исполнительной власти муниципального и регионального уровня Сахалинской области, направленный на достижение стратегических целей, которые определены Стратегией социально-экономического развития Сахалинской области на период до 2035 года, утвержденной постановлением Правительством Сахалинской области от 24.12.2019 № 618.

2.1.49. Структурная декомпозиция работ проекта - разбиение проекта на составные части, необходимые и достаточные для его эффективного планирования, контроля и мониторинга.

Виды структурной декомпозиции работ проекта:

- продуктовая - проект разбивается по элементам продукта, услуги или результата проекта;
- функциональная - проект разбивается по функциональным областям управления;
- по этапам жизненного цикла проекта;
- смешанный тип разбивки проекта.

2.1.50. Управление проектом - совокупность действий по руководству человеческими и материальными ресурсами на протяжении жизненного цикла проекта по определенному плану путем применения знаний, навыков, современных методов и инструментов при выполнении проектной деятельности для достижения требований проекта и запланированных результатов.

2.1.51. Цель проекта - желаемый результат выполнения необходимого комплекса мероприятий/работ проекта для производства уникального продукта.

- Цель проекта должна:
- способствовать достижению тактических или стратегических целей муниципалитета;
- решать обозначенные проблемы в муниципалитете;
- быть достижимой в реальных условиях, в которых осуществляется проект;

- отражать ожидаемый социально-экономический полезный эффект или выгоды от реализации проекта;
- иметь измеримые количественные и качественные показатели, сроки достижения и необходимые ресурсы (затраты);

- полностью находиться в сфере ответственности и влияния исполнителя проекта. Для проектов с низким уровнем уникальности продукт проекта может быть определен на стадиях инициирования или планирования.

2.1.52. Этап проекта - ограниченный во времени набор мероприятий/работ проекта, объединенный с целью достижения основного результата выделенной (обособленной) части проекта.

2.1.53. SMART - метод постановки и реализации целей:

- Specific - цель должна быть простой и конкретной, предполагает применение правила 5W: "кто, что, зачем, когда, где", если ответов на эти вопросы цель не предполагает, желательно вернуться к ее формулированию;

- Measurable - цель должна быть измеримой, предполагать критерии оценки, контроль и анализ определенных показателей/индикаторов;

- Achievable - адекватность и достижимость задач: желательно, чтобы цель не была оторвана от жизни и реальности, чтобы человек был в состоянии ее выполнить, а не тратил напрасно время на то, что ввиду определенных обстоятельств или объективных причин сделать невозможно.

- Relevant - актуальность цели, что предполагает ответ на вопросы: оправдывает ли цель затраченные средства, нужно ли вообще это, сработают ли выбранные методы реализации или лучше поискать другие, и т. д.;

- Time-bound - определенность во времени, с конкретными датами и сроками.

2.2. Иные термины и понятия, используемые в настоящем Положении, применяются в значениях, определенных законодательством Российской Федерации и законодательством Сахалинской области.

3. Структура управления проектной деятельностью и функции органов управления проектной деятельностью в администрации города Южно-Сахалинска.

3.1. Организационная структура управления проектной деятельностью в администрации города Южно-Сахалинска включает в себя постоянные и временные организационно-ролевые структуры управления проектной деятельностью.

3.2. Постоянные организационно-ролевые структуры управления проектной деятельностью.

3.2.1. Постоянные организационно-ролевые структуры управления проектной деятельностью формируются в целях стратегического и тактического управления проектной деятельностью, стандартизации процессов управления проектами, обеспечения ресурсами, методологиями, инструментами в администрации города Южно-Сахалинска.

3.2.2. К постоянным организационно-ролевым структурам управления проектной деятельностью относятся:

- проектный комитет администрации города Южно-Сахалинска (далее - Проектный комитет);

- проектные офисы по соответствующим направлениям;

- функциональные проектные подразделения в Подразделениях (далее - проектные подразделения).

3.2.3. Проектный комитет.

3.2.3.1. Проектный комитет является постоянно действующим коллегиальным контрольно-координационным органом, который осуществляет стратегическое проектное управление в администрации города Южно-Сахалинска и принимает наиболее важные решения по управлению муниципальным портфелем проектов.

3.2.3.2. Проектный комитет возглавляет мэр города, он определяет в администрации города Южно-Сахалинска:

- требования к нормативно-регламентной базе проектного управления;

- стратегию развития системы проектного управления;

- границы полномочий и ответственности участников проектной деятельности.

Мэр города является руководителем муниципального портфеля проектов.

3.2.3.3. В состав Проектного комитета входят: руководитель Проектного комитета; заместитель руководителя Проектного комитета - первый вице-мэр администрации города Южно-Сахалинска; члены Проектного комитета - вице-мэры администрации города Южно-Сахалинска, управляющий делами администрации города Южно-Сахалинска, директор Департамента экономического развития аппарата администрации города Южно-Сахалинска и группа проектного менеджмента.

3.2.3.4. Заместитель руководителя Проектного комитета организует деятельность Проектного комитета, руководит Проектным комитетом в отсутствие мэра города, осуществляет контроль его деятельности, организует взаимодействие Проектного комитета с проектными офисами администрации города Южно-Сахалинска, отчитывается перед мэром города.

3.2.3.5. Группа проектного менеджмента:

- обеспечивает поддержку функций и сервисов Проектного комитета;

- осуществляет разработку, внедрение и развитие методологических основ проектного управления в администрации города Южно-Сахалинска;

- совместно с менеджерами профильных портфелей проектов выполняет расстановку приоритетов проектов;

- организует сотрудничество между Проектным комитетом и профильными проектными офисами;

- осуществляет наставничество менеджеров профильных портфелей проектов;

- выполняет консультирование сотрудников администрации города Южно-Сахалинска в области проектного управления.

3.2.3.6. Члены Проектного комитета:

- принимают участие в заседаниях Проектного комитета;

- рассматривают материалы, представленные на заседаниях Проектного комитета;

- готовятся и выступают по вопросам повестки, высказывают свое мнение, принимают участие в голосовании по вопросам повестки, формировании протокола заседания Проектного комитета.

3.2.4. Функции Проектного комитета:

- 1) принимает решения по организации и направлениям развития проектного управления в администрации города Южно-Сахалинска;

- 2) утверждает проекты методических документов в сфере проектной деятельности;
- 3) принимает решения об инициировании, завершении муниципальных и инвестиционных проектов;

- 4) принимает в случае необходимости решение о приостановлении муниципальных и инвестиционных проектов в ходе их реализации и возобновлении муниципальных инвестиционных проектов;

- 5) утверждает паспорта муниципальных и инвестиционных проектов;

- 6) согласовывает запросы на внесение изменений в паспорта стратегических проектов, принимает решение о внесении изменений в паспорта муниципальных и инвестиционных проектов;

- 7) утверждает руководителей стратегических проектов, кураторов и руководителей муниципальных и инвестиционных проектов;

- 8) рассматривает информацию о ходе реализации стратегических проектов, муниципальных и инвестиционных проектов и принимает решения при наличии проблемных вопросов;

- 9) устанавливает показатели эффективности реализации проектов, эффективности деятельности руководства проектов и осуществляет оценку реализации муниципальных и инвестиционных проектов;

10) запрашивает у территориальных органов федеральных органов исполнительной власти, областных органов власти, органов местного самоуправления, иных органов и организаций информацию по вопросам реализации стратегических проектов, муниципальных и инвестиционных проектов;

11) заслушивает руководителей подразделений и членов проектного комитета по вопросам реализации стратегических проектов, муниципальных и инвестиционных проектов;

12) представляет в Правительство Сахалинской области доклады и предложения по вопросам реализации стратегических проектов;

13) одобряет отчеты о реализации стратегических проектов, муниципальных и инвестиционных проектов;

14) рассматривает поступившие в установленном порядке проектные предложения;

15) координирует деятельность администрации города Южно-Сахалинска, экспертного и предпринимательского сообществ муниципалитета по вопросам, отнесенным к компетенции Проектного комитета;

16) решает организационные и иные вопросы, связанные с осуществлением информационно-аналитических и экспертных работ, касающихся реализации стратегических проектов, муниципальных и инвестиционных проектов;

17) рассматривает вопросы внедрения передовых методов проектного управления и соответствующих информационных технологий обеспечения проектного управления в администрации города Южно-Сахалинска;

18) координирует развитие и применение системы стимулирования сотрудников администрации города Южно-Сахалинска, участвующих в проектной деятельности;

19) выполняет иные функции, предусмотренные Положением и иными нормативными правовыми актами в сфере проектного управления.

3.2.4.1. Проектный комитет осуществляет свою деятельность в форме заседаний.

3.2.4.2. Для рассмотрения вопросов проектной деятельности администрации города Южно-Сахалинска на заседания Проектного комитета могут приглашаться представители территориальных органов федеральных органов исполнительной власти, областных органов власти, органов местного самоуправления, иных органов и организаций.

3.2.4.3. Заседания Проектного комитета проводятся по решению его руководителя по мере необходимости, но не реже одного раза в месяц.

3.2.4.4. В случае отсутствия руководителя Проектного комитета или по его поручению заседание Проектного комитета осуществляет заместитель руководителя Проектного комитета.

3.2.4.5. Заседание Проектного комитета считается правомочным, если на нем присутствует не менее половины состава Проектного комитета.

3.2.4.6. Решения Проектного комитета принимаются простым большинством голосов присутствующих на заседании членов Проектного комитета. При равенстве голосов решающим является голос председательствующего на заседании Проектного комитета.

3.2.4.7. Решения Проектного комитета оформляются группой проектного менеджмента в форме протокола заседания Проектного комитета и утверждаются руководителем Проектного комитета в течение трех рабочих дней со дня проведения заседания Проектного комитета.

3.2.4.8. Решения Проектного комитета являются обязательными для исполнения всеми участниками проектной деятельности в администрации города Южно-Сахалинска в части касающейся.

3.2.4.9. Организационно-техническое обеспечение деятельности Проектного комитета осуществляет группа проектного менеджмента.

3.2.4.10. Подготовка и проведение Проектного комитета осуществляется в соответствии с Регламентом подготовки и проведения Проектного комитета в администрации города Южно-Сахалинска (приложение № 2 Сборника методических рекомендаций по проектному управлению в администрации города Южно-Сахалинска, утвержденного распоряжением управляющего делами администрации города Южно-Сахалинска от 24.10.2022 № 101-кв).

3.2.5. Проектные офисы.

3.2.5.1. Проектные офисы являются постоянно действующими коллегиальными контрольно-координационными органами, осуществляющими тактическое управление профильными портфелями проектов.

3.2.5.2. Управление профильными портфелями в администрации города Южно-Сахалинска осуществляется проектными офисами:

- проектный офис стратегических и муниципальных портфелей стратегических и муниципальных проектов;
- проектный офис региональных и инвестиционных проектов для управления портфелем инвестиционных проектов и управления достижением целевых показателей оценки эффективности реализации приоритетных региональных проектов на территории городского округа "Город Южно-Сахалинска";
- проектный офис бережливых технологий;
- проектный офис Интеллектуального центра муниципального управления (далее - ИЦМУ) для управления портфелем проектов цифровой трансформации;
- ведомственные проектные офисы для управления портфелями ведомственных проектов.

3.2.5.3. Проектными офисами руководят:

- вице-мэры, курирующие соответствующую сферу ведения;
- руководители или заместители подразделений;
- сотрудники подразделений, сертифицированные как специалисты по проектному управлению.

3.2.5.4. В состав проектного офиса входят: руководитель проектного офиса; при необходимости заместитель руководителя проектного офиса; члены проектного офиса - менеджер портфеля проектов и руководство команд проектов.

3.2.5.5. Руководителем проектного офиса является руководитель профильного портфеля проектов, он организует деятельность проектного офиса, руководит проектным офисом, осуществляет контроль его деятельности, организует взаимодействие проектного офиса с участниками проектной деятельности в рамках профильного портфеля проектов, отчитывается перед Проектным комитетом.

3.2.5.6. Менеджером портфеля проектов является должностное лицо подразделения, сертифицированное как специалист по проектному управлению, который обеспечивает поддержку функций и сервисов проектного офиса, отчитывается перед руководителем проектного офиса.

3.2.5.7. Члены проектного офиса:

- принимают участие в заседаниях проектного офиса;
- рассматривают материалы, представленные на заседаниях проектного офиса;
- готовятся и выступают по вопросам повестки, высказывают свое мнение, принимают участие в голосовании по вопросам повестки, формировании протокола заседания проектного офиса.

3.2.5.8. Персональный состав проектных офисов утверждается распоряжением управляющего делами администрации города Южно-Сахалинска, а персональный состав ведомственных проектных офисов утверждается распоряжением курирующего вице-мэра или распорядительными документами отраслевых (функциональных) органов администрации города Южно-Сахалинска, муниципальных казенных учреждений и предприятий.

3.2.5.9. Функции проектного офиса:

- 1) управляет портфелем проектов и оказывает административную поддержку реализации проектов;
- 2) формирует и ведет реестр портфеля проектов, реализуемых в проектном офисе,

представляет отчет о ходе реализации портфеля проектов;

3) в случае необходимости представляет на утверждение Проектному комитету кандидатуры кураторов проектов и руководителей проектов;

4) оказывает содействие руководителю проекта в формировании команды проекта;

5) курирует команды проектов и снабжает их необходимой информацией;

6) организует работу с заинтересованными сторонами проектов;

7) согласовывает паспорта муниципальных и инвестиционных проектов, рассматривает их на предмет соответствия установленным требованиям;

8) утверждает паспорта бережливых проектов, проектов цифровой трансформации и ведомственных проектов, рассматривает их на предмет соответствия установленным требованиям;

9) согласовывает планы проектов, при необходимости - планы по управлению проектами, итоговые отчеты по проектам, рассматривает их на предмет соответствия установленным требованиям;

10) инициирует рассмотрение вопросов, требующих решений Проектного комитета, кураторов и руководителей проектов;

11) согласовывает запросы на изменение паспортов проектов;

12) обеспечивает общую координацию реализации проектов портфеля;

13) принимает участие в работе команд портфеля проектов;

14) осуществляет мониторинг и анализ рисков портфеля проектов, готовит соответствующие рекомендации и предложения;

15) представляет в Проектный комитет результаты мониторинга и контроля проектов, информацию об исполнении поручений и решений в рамках проектного управления;

16) представляет по запросу Проектного комитета аналитические и иные материалы в рамках реализации проектов, а также иную информацию по проектной деятельности;

17) согласовывает проектные предложения, поступающие на рассмотрение в проектный офис, определяет их статус и обеспечивает их регистрацию;

18) рассматривает и анализирует информацию о реализации проектов и принимает решения при наличии проблемных вопросов;

19) принимает решение о достижении целей, показателей, результатов, ключевых событий проектов (вех), выполнении мероприятий/работ проектов;

20) осуществляет оценивание проектов и команд проектов в соответствии с критериями успешности проекта в соответствии с п. 7.1 настоящего приложения;

21) участвует в развитии информационных систем проектного управления;

22) проводит оценку проектных инициатив, поступающих в проектный офис;

23) обеспечивает методическое сопровождение проектной деятельности в рамках портфеля проектов;

24) координирует работу по накоплению опыта, внедрению лучших практик и развитию профессиональной компетентности участников проектной деятельности;

25) привлекает к работе проектного офиса сотрудников органов местного самоуправления, субъектов предпринимательской деятельности, общественных и иных организаций;

26) запрашивает в установленном порядке в подразделениях, иных органах и организациях материалы и информацию по вопросам реализации проектов;

27) участвует во взаимодействии с областными органами власти и органами местного самоуправления, государственными и иными организациями в рамках проектного управления;

28) ходатайствует перед руководителями подразделений о применении мер стимулирования к сотрудникам, участвующих в реализации муниципальных проектов;

29) участвует в контрольных мероприятиях, организованных Проектным комитетом в отношении проектов, реализуемых в рамках портфеля проекта;

30) организует оптимизацию выполнения процессов проектной деятельности;

31) выполняет постпроектный мониторинг эффективности использования результатов проектов;

32) ежегодно формирует и предоставляет Департаменту кадровой политики аппарата администрации города Южно-Сахалинска списки проектного персонала для обучения методологии проектного управления;

33) выполняет иные функции, предусмотренные Положением и иными нормативными правовыми актами в сфере проектного управления.

3.2.5.10. Проектные офисы осуществляет свою деятельность в форме заседаний.

3.2.5.11. Заседания проектного офиса проводятся по решению его руководителя по мере необходимости.

3.2.5.12. В случае отсутствия руководителя проектного офиса или по его поручению заседание проектного офиса осуществляет заместитель руководителя проектного офиса или менеджер портфеля проектов.

3.2.5.13. Заседание проектного офиса считается правомочным, если на нем присутствует не менее половины состава проектного офиса.

3.2.5.14. Решения проектного офиса принимаются простым большинством голосов присутствующих на заседании членов проектного офиса. При равенстве голосов решающим является голос председательствующего на заседании проектного офиса.

3.2.5.15. Решения проектного офиса оформляются менеджером портфеля проектов в форме протокола заседания проектного офиса и утверждаются руководителем проектного офиса в течение трех рабочих дней со дня проведения заседания проектного офиса.

3.2.5.16. Решения проектного офиса являются обязательными для исполнения всеми членами проектного офиса.

3.2.5.17. Организационно-техническое обеспечение деятельности проектного офиса осуществляет менеджер портфеля проектов.

3.2.6. Проектные подразделения.

3.2.6.1. Проектными подразделениями являются самостоятельные отделы или группы, входящие в состав подразделений, деятельность которых направлена на организацию и координацию проектной деятельности в определенной сфере деятельности.

3.2.6.2. К проектным подразделениям относятся:

- группа проектного менеджмента МКУ "Муниципальный центр цифровой трансформации администрации города Южно-Сахалинска";
- отдел префектуризации Управления информационных технологий МКУ "Муниципальный центр цифровой трансформации администрации города Южно-Сахалинска";
- отдел проектной деятельности МКУ "Центр информационного обеспечения градостроительной деятельности города Южно-Сахалинска";
- отдел строительства аппарата администрации города Южно-Сахалинска.

3.2.6.3. Функции проектных подразделений определены соответствующими положениями.

3.3. Временные организационно-ролевые структуры управления проектной деятельностью.

3.3.1. Временные организационно-ролевые структуры управления проектной деятельностью формируются в целях разработки и реализации проектов в рамках профильных портфелей проектов.

3.3.2. К временным организационно-ролевым структурам управления проектной деятельностью относятся:

- функциональный заказчик проекта или представитель заказчика проекта (далее - Заказчик);
- технический заказчик;
- владелец ресурсов;
- команда проекта;
- подрядчик и/или поставщик.

Продолжение приложения на стр. 26.

Начало приложения на стр. 22.

3.3.3. Заказчик.

3.3.3.1. Заказчиком является должностное лицо, принимающее решение о целесообразности реализации проекта, формулирующее требования к результатам проекта и являющееся владельцем полученных результатов проекта и полученных выгод от эксплуатации продукта проекта:

- в стратегических проектах - Губернатор Сахалинской области;
- в муниципальных и инвестиционных проектах - мэр города;
- в бережливых проектах и проектах цифровой трансформации - руководители соответствующих профильных портфелей;
- в ведомственных проектах - руководитель Подразделения.

3.3.3.2. Заказчик может выступать в роли инициатора проекта.

3.3.3.3. Функции Заказчика в проекте:

- 1) утверждает цели проекта;
- 2) формулирует корректные и непротиворечивые требования в отношении результатов проекта;
- 3) определяет источник финансирования проекта;
- 4) обеспечивает проект необходимыми ресурсами;
- 5) принимает промежуточные и окончательные результаты проекта;
- 6) осуществляет верхнеуровневый контроль за реализацией проекта на основе информации, получаемой от куратора и руководителя проекта;
- 7) дает поручения куратору проекта в целях достижения результатов проекта;
- 8) участвует в работе Проектного комитета или проектного офиса;
- 9) инициирует при необходимости приостановку или досрочное прекращение проекта;
- 10) организует эффективное использование результатов проекта;
- 11) при необходимости может назначить в проекте технического заказчика и владельца ресурсов;
- 12) выполняет иные функции, предусмотренные Положением и иными правовыми актами в сфере проектного управления.

3.3.4. Технический заказчик.

3.3.4.1. Техническим заказчиком является должностное или юридическое лицо, назначенное или уполномоченное Заказчиком для формулирования требований к продукту проекта и выполнения инжиниринга в ходе реализации проекта.

3.3.4.2. Функции технического заказчика:

- 1) формулирует и утверждает детальные требования в отношении продукта проекта;
- 2) выполняет контроль качества в ходе реализации проекта;
- 3) предоставляет в ходе реализации проекта технические консультационные услуги, связанные с разработкой продукта проекта;
- 4) проводит приемку промежуточных и окончательных результатов проекта;
- 3.3.4.3. Обязанности и функции технического заказчика в градостроительстве и архитектуре осуществляются в соответствии с Градостроительным кодексом Российской Федерации.

3.3.5. Владелец ресурсов.

3.3.5.1. Владелец ресурсов является должностное или юридическое лицо, предоставляющее для проекта свои ресурсы:

- в стратегических проектах - Губернатор Сахалинской области, один из руководителей организации Поставщика;
- в муниципальных, бережливых проектах и проектах цифровой трансформации - мэр города, руководители Подразделений, один из руководителей организации Поставщика;
- в инвестиционных проектах - инвестор, один из руководителей организации Поставщика;
- в ведомственных проектах - руководитель Подразделения, один из руководителей организации Поставщика.

3.3.5.2. Функции владельца ресурсов:

- 1) согласовывает сроки и стоимость выполняемых мероприятий/работ проекта, в которых задействованы его ресурсы;
- 2) оценивает стоимость внесения изменений в проект;
- 3) обеспечивает качество мероприятий/работ предоставлением в проект требуемых ресурсов.

3.3.6. Команда проекта.

3.3.6.1. Команда проекта является временным исполнительным органом, обеспечивающим реализацию замысла проекта.

3.3.6.2. В состав команды проекта входят:

- команда управления проектом;
- проектная команда.

3.3.6.3. Команда управления проектом является частью команды проекта, которая осуществляет непосредственное управление проектом, и включает:

- куратора проекта;
- технического заказчика;
- владельца ресурсов;
- руководителя проекта;
- администратора проекта.

3.3.6.4. Состав команды управления проектом утверждается при утверждении паспорта проекта.

3.3.6.5. Куратор проекта.

3.3.6.5.1. Куратором проекта является должностное лицо, которому Заказчик предоставляет от его имени принимать ключевые решения в проекте в рамках обозначенных Заказчиком ограничений, ответственное за обеспечение проекта ресурсами и оказывающее административную, финансовую и иную поддержку проекта.

3.3.6.5.2. В зависимости от категории проекта роль куратора проекта исполняется:

- 1) мэром города в стратегических проектах;
- 2) вице-мэрами, руководителями и заместителями Подразделений в остальных категориях проектов в соответствии с п. 1.8.2 настоящего Положения, отвечающими за направление деятельности, в которых реализуется проект.

3.3.6.5.3. В зависимости от категории проекта куратор проекта назначается решением:

- 1) Проектного комитета в муниципальных и инвестиционных проектах;
- 2) руководителя соответствующего профильного офиса в бережливых проектах и в проектах цифровой трансформации;
- 3) в ведомственных проектных офисах роль руководителя ведомственного офиса и куратора ведомственного проекта совмещаются.

3.3.6.5.4. Функции куратора проекта:

- 1) назначает руководителя проекта;
- 2) осуществляет общее руководство ходом реализации проекта, принимая любые решения от имени Заказчика;
- 3) согласовывает интересы технического заказчика и владельца ресурсов при их наличии в проекте;
- 4) оказывает всестороннее содействие успешной реализации проекта;
- 5) взаимодействует с руководителем проекта:
 - дает поручения руководителю проекта в целях достижения результатов проекта;
 - оказывает содействие руководителю проекта, дает необходимые консультации и рекомендации;
- 6) взаимодействует с Заказчиком;

- обеспечивает исполнение поручений Заказчика проекта в рамках реализации проекта и представляет информацию Заказчику проекта о реализуемых мероприятиях/работах проекта;

- информирует Заказчика о фактических и прогнозируемых нарушениях сроков и объемов финансирования, установленных проектными документами, с указанием причин и лиц, ответственных за указанные нарушения;

информирует Заказчика о проблемах и рисках проекта, для решения которых им приняты исчерпывающие меры, но требуемый результат не достигнут;

- рассматривает по мере необходимости проблемы проекта, затрагивающие взаимодействие Заказчика и подрядчика/поставщика;

7) обеспечивает финансирование мероприятий/работ проекта и выделение необходимых ресурсов для выполнения проекта;

8) в случае необходимости обеспечивает координацию действий подразделений, Правительства Сахалинской области, органов исполнительной власти Сахалинской области и иных заинтересованных сторон в целях реализации проекта;

9) осуществляет контроль за реализацией проекта, включая достижение целевых показателей/индикаторов в рамках выделенного бюджета, в соответствии со сроками осуществления и с заданными требованиями к качеству;

10) принимает участие в управлении рисками проекта;

11) разрешает конфликты и кризисы, если их не может решить Руководитель проекта;

10) разрешает вопросы, выходящие за рамки полномочий Руководителя проекта;

11) инициирует при необходимости заседание Проектного комитета или проектного офиса;

12) при завершении проекта осуществляет оценку достижимости целей, показателей/индикаторов, результатов проекта, эффективности использования средств муниципального или регионального бюджета Сахалинской области, направленных на реализацию проекта;

13) согласовывает проектные документы;

14) выполняет иные функции, предусмотренные Положением и иными правовыми актами в сфере проектного управления.

3.3.6.6. Руководитель проекта.

3.3.6.6.1. Руководителем проекта является должностное лицо, наделенное полномочиями по управлению проектом и ответственное за организацию и выполнение мероприятий/работ проекта, за получение требуемых результатов и за достижение поставленных целей проекта, который ежедневно занимается оперативным управлением проектом.

3.3.6.6.2. В зависимости от категории проекта роль руководителя проекта исполняется:

1) вице-мэрами в стратегических проектах, ответственными за направление деятельности, в которых реализуется проект;

2) руководителями и заместителями подразделений в муниципальных и инвестиционных проектах, ответственными за направление деятельности, в которых реализуется проект;

3) руководителями и заместителями подразделений, ответственными за направление деятельности, в которых реализуется проект, любым сотрудником администрации города Южно-Сахалинска, имеющими необходимую квалификацию и степень доверия со стороны руководства, в бережливых проектах и проектах цифровой трансформации;

4) начальниками и заместителями отделов Подразделений, ответственными за направление деятельности, в которых реализуется проект, любым сотрудником Подразделения, имеющими необходимую квалификацию и степень доверия со стороны руководства, в ведомственных проектах.

3.3.6.6.3. Руководитель проекта назначается решением куратора проекта вне зависимости от категории проекта.

3.3.6.6.4. Функции руководителя проекта:

1) утверждает администратора проекта;

2) осуществляет подготовку плана проекта и его постоянную актуализацию;

3) обеспечивает разработку, исполнение и своевременную актуализацию документов проектного управления и иной проектной документации;

4) формирует команду проекта, согласовывая с руководителями Подразделений привлечение в проект в качестве исполнителей проекта их подчиненных, и развивает команду проекта;

5) осуществляет оперативное планирование и управление реализацией проекта путем постановки задач исполнителям и организуя исполнение плана проекта;

6) оценивает предполагаемые изменения с точки зрения его влияния на продукт, время исполнения и бюджет проекта, а также на возможность достижения выгод от использования результатов проекта в операционной деятельности;

7) утверждает и организует контроль достижения показателей/индикаторов результативности и требований к выполнению мероприятий/работ проекта по достижению целей проекта с требуемыми затратами, качеством и в заданный срок;

8) осуществляет анализ информации и на его основе прогнозирует дальнейший ход реализации проекта;

9) управляет изменениями в период реализации проекта: вносит коррективы в планы проекта и при необходимости согласовывает изменения с Куратором проекта;

10) несет личную ответственность за достижение показателей/индикаторов, результатов и целей проекта;

11) управляет рисками проекта и процессом решения проблем, принимая исчерпывающие меры для решения возникающих проблем и рисков проекта;

12) организует разрешение противоречий и проблем при реализации проекта;

13) управляет заинтересованными сторонами проекта, обеспечивает формирование и актуализацию документов и данных, касающихся проекта, для предоставления заинтересованным сторонам проекта;

14) организует взаимодействие между командой проекта и Заказчиком;

15) дает поручения участникам проекта в рамках его реализации в целях достижения результатов проекта;

16) осуществляет делегирование задач и полномочий и расстановку приоритетов, обеспечивает ресурсами членов команды проекта;

17) обеспечивает предоставление отчетности и организацию мониторинга проекта;

18) обеспечивает предоставление информации куратора проекта, проектного комитета или проектного офиса:

- о ходе реализации проекта, о фактических и прогнозируемых нарушениях сроков и объемов финансирования, установленных проектными документами, с указанием причин и лиц, ответственных за нарушение, не позднее двух рабочих дней со дня выявления фактических нарушений либо выявления обстоятельств, влекущих прогнозируемые нарушения;

- о взаимодействии с Правительством Сахалинской области, органами исполнительной власти Сахалинской области, федеральными органами исполнительной власти, в том числе в части формирования и представления информации и документов, разрабатываемых в ходе подготовки и реализации стратегических, муниципальных и инвестиционных проектов;

- по требованию;

19) обеспечивает соблюдение исполнительской дисциплины, направляет куратору проекта предложения о применении мер дисциплинарного воздействия в отношении участников проекта;

20) готовит предложения о применении мер стимулирования к сотрудникам, участвующим в реализации проекта;

21) согласовывает оценку эффективности деятельности участников проекта;

22) выполняет иные функции, предусмотренные Положением и иными правовыми актами в сфере проектного управления.

3.3.6.7. Администратор проекта.

3.3.6.7.1. Администратором проекта является должностное лицо, оказывающее поддержку Руководителю проекта в выполнении его функций и ответственное за информационное обеспечение руководителя проекта, организацию мониторинга выполнения мероприятий/работ проекта, организацию и ведение проектной документации, коммуникации в проекте.

3.3.6.7.2. Роль администратора проекта вне зависимости от категории проекта исполняется сотрудником Подразделения, а также подведомственных им учреждений и организаций, желательно сертифицированные как специалисты по проектному управлению.

3.3.6.7.3. Администратор проекта назначается решением руководителя проекта вне зависимости от категории проекта.

3.3.6.7.4. Функции администратора проекта:

1) осуществляет организационно-техническое обеспечение деятельности руководителя проекта;

2) обеспечивает ведение мониторинга реализации проекта и формирование отчетности в информационной системе проектной деятельности во взаимодействии с участниками проектной команды;

3) осуществляет сбор необходимой информации от исполнителей мероприятий/работ проекта и обеспечивает руководителя проекта структурированной информацией, необходимой для контроля проекта;

4) организует процесс планирования проекта;

5) обеспечивает своевременную подготовку, согласование, движение и архивацию документов по проекту, в том числе учет правовых актов и методических рекомендаций по организации проектной деятельности;

6) выполняет подготовку и своевременное предоставление отчетности по проекту, несет ответственность за достоверность, актуальность и полноту информации, содержащейся в отчетности;

7) по согласованию с руководителем проекта формирует запросы на изменение паспортов проектов и запросы на изменение планов управления проектами;

8) осуществляет взаимодействие с участниками проекта в целях получения информации о реализации мероприятий проекта, проблемах и рисках проекта, фактических и прогнозируемых нарушениях сроков и объемов финансирования, установленных проектными документами;

9) обеспечивает внесение и актуализацию документов и данных, касающихся проекта, в информационные системы по управлению проектами;

10) обеспечивает учет сотрудников, участвующих в реализации проекта, а также учет их уровня занятости в реализации проекта;

11) осуществляет организацию рабочих совещаний по вопросам реализации проекта, ведет протокол совещания; по поручению руководителя проекта самостоятельно проводит рабочие совещания и встречи;

12) представляет по запросу Проектного комитета или проектного офиса аналитические и иные материалы в части реализации проектов;

13) анализирует опыт реализации аналогичных проектов в целях применения успешного опыта в реализуемом проекте;

14) готовит итоговый отчет после завершения проекта;

15) формирует архив проекта;

16) обеспечивает достижение критериев успешности проекта в соответствии с п. 7.1 настоящего Приложения;

17) выполняет иные функции, предусмотренные Положением и иными правовыми актами в сфере проектного управления.

3.3.6.8. Проектная команда является частью команды проекта, представляющей собой группу исполнителей проекта, которые непосредственно исполняют или организуют исполнение проектных мероприятий/работ.

3.3.6.9. Исполнители проекта.

3.3.6.9.1. Состав проектной команды формируется исходя из потребностей проекта и соответствующих компетенций согласно организационно-ролевой структуре управления проектом.

3.3.6.9.2. В администрации города Южно-Сахалинска две категории исполнителей проекта:

- ответственные за исполнение ключевых событий (вех), отвечающие перед Руководителем проекта за группу исполнителей, участвующих в мероприятиях/работах в рамках ключевого события (вехи) проекта, и результаты их деятельности;

- ответственные за исполнение мероприятий/работ проекта, при этом ответственные за исполнение мероприятия/работы проекта могут исполнять несколько мероприятий/работ в различных ключевых событиях (вехах) проекта.

3.3.6.9.3. Роль исполнителя проекта вне зависимости от категории проекта исполняется начальниками отделов и их заместителями, сотрудниками подразделения.

3.3.6.9.4. Решение о привлечении в проект на роль исполнителя проекта начальника отдела или его заместителя, или сотрудника подразделения принимается руководителем или заместителем руководителя соответствующего органа или организации по согласованию с руководителем проекта.

3.3.6.9.5. Состав проектной команды утверждается:

- ответственные за исполнение ключевых событий (вех) проекта при утверждении паспорта проекта;

- ответственные за исполнение мероприятий/работ проекта при утверждении плана проекта.

3.3.6.9.6. Функции ответственного за исполнение ключевого события (вехи) проекта:

1) участвует в разработке проектных документов проекта;

2) участвует в формировании состава исполнителей мероприятий/работ ключевого события (вехи) проекта из потребностей ключевого события (вехи) проекта и соответствующих компетенций согласно организационно-ролевой структуре управления проектом;

3) согласовывает с Руководителем проекта задания для группы исполнителей, сроки и порядок выполнения;

4) организует выполнение группой исполнителей мероприятий/работ ключевого события (вехи) проекта в соответствии с планом проекта и иными документами проекта, указаниями руководителя проекта;

5) обеспечивает достижение показателей/индикаторов, результата и целей ключевого события (вехи) проекта с требуемыми затратами, качеством и в заданный срок;

6) направляет руководителю проекта предложения по обеспечению своевременного достижения показателей/индикаторов, результатов и целей ключевого события (вехи) проекта;

7) выполняет поручения руководителя проекта в рамках реализации ключевого события (вехи) проекта;

8) отчитывается о работе группы исполнителей перед Руководителем проекта;

9) осуществляет эскалацию проблем, возникающих при реализации ключевого события (вехи), Руководителю проекта;

10) выполняет иные функции, предусмотренные Положением и иными правовыми актами в сфере проектного управления.

3.3.6.9.7. Функции ответственного за исполнение мероприятия/работы проекта:

1) выполняет поставленные задачи по реализации мероприятия/работы проекта с соблюдением установленных показателей и сроков их выполнения в рамках выделенных ресурсов;

2) представляет ответственному за исполнение ключевого события (вехи) проекта и администратору проекта запрашиваемые данные о реализации мероприятия/работы проекта;

3) несет ответственность за достоверность, актуальность и полноту данных о реализации мероприятий/работ проекта;

4) направляет ответственному за исполнение ключевого события (вехи) проекта и администратору проекта предложения по обеспечению своевременного достижения показателей/индикаторов и результатов мероприятия/работы проекта;

5) выполняет иные функции, предусмотренные Положением и иными правовыми актами в сфере проектной деятельности.

3.3.6.9.8. По решению Руководителя проекта для принятия обоснованного решения по конкретным вопросам в рамках проекта к работе в команде проекта могут привлекаться внутренние или внешние эксперты, которые проводят исследования и готовят квалифицированные заключения или рекомендации.

3.3.7. Подрядчик и/или поставщик.

3.3.7.1. Подрядчиком является физическое или юридическое лицо, нанятое Заказчиком для выполнения работ или части работ проекта по заключенному договору подряда в соответствии с Гражданским кодексом Российской Федерации.

3.3.7.2. Поставщиком является физическое или юридическое лицо, нанятое Заказчиком для предоставления определенных товаров или услуг в целях реализации проекта по заключенному договору поставки в соответствии с Гражданским кодексом Российской Федерации.

3.3.7.3. Основные функции подрядчика в проекте:

1) оптимизация проектных, технологических и стоимостных характеристик работ проекта;

2) выполнение работ в соответствии с проектной и рабочей документацией;

3) обеспечение сроков, качества и стоимости работ, предусмотренных в договоре;

4) сдача выполненных работ приемной комиссии;

5) обеспечение гарантии качества на результат выполненных работ.

3.3.7.4. Основные функции поставщика в проекте:

1) предоставление товара в установленный договором срок соответствующего качества со всеми необходимыми принадлежностями и документами, в согласованном количестве, ассортименте и комплекте, в надлежащей таре (упаковке), свободным от прав третьих лиц;

2) поставка в срок в необходимых объемах и надлежащего качества услуги в соответствии с договором.

3.3.7.5. В администрации города Южно-Сахалинска Заказчик определяет подрядчика и/или поставщика для реализации проекта в соответствии с Федеральным законом от 05.04.2013 № 44-ФЗ "О контрактной системе в сфере закупок товаров, работ, услуг для обеспечения государственных и муниципальных нужд" методами:

- конкурентными способами закупок;

- неконкурентными способами закупок.

3.3.8. Руководители подразделений несут персональную ответственность за создание благоприятных условий для эффективной проектной деятельности работников и в случае необходимости принимают решение о перераспределении должностной и проектной нагрузки с целью обеспечения эффективного исполнения проектов.

4. Порядок управления проектами на основании классического подхода.

4.1. На основании классического подхода осуществляется управление:

- стратегическими проектами регионального уровня (далее - стратегические проекты);

- муниципальными или межведомственными проектами, выполняемыми без привлечения инвестиций (далее - муниципальные проекты);

- инвестиционными проектами;

- ведомственными проектами, выполняемыми без привлечения инвестиций (далее - ведомственные проекты).

4.2. В классическом подходе в целях повышения эффективности управления проектом жизненный цикл проекта структурируется на пять взаимосвязанных в логической последовательности фаз или верхнеуровневых процессов:

- фаза иницирования проекта;

- фаза планирования проекта;

- фаза исполнения проекта;

- фаза завершения проекта;

- фаза мониторинга и контроля проекта.

Особое место занимает фаза мониторинга и контроля проекта: она совпадает с выполнением всего жизненного цикла проекта.

4.3. Выполнение каждой фазы проекта обеспечивает результаты, которые служат необходимыми входными данными для реализации следующей фазы проекта.

4.4. Фазы проекта, кроме фазы мониторинга и контроля проекта, выполняются последовательно в ходе реализации проекта.

Каждая фаза проекта представляет собой набор взаимосвязанных подпроцессов управления проектом, которые в итоге приводят к определенному промежуточному или конечному результату, который необходимо достичь в проекте.

Подпроцессы управления относятся к предметным группам проекта, в которых они объединяются по объектам управления в проекте:

1) интеграция проекта - согласование и балансировка всех частей проекта между собой для достижения целей проекта;

2) заинтересованные стороны проекта;

3) ресурсы проекта;

4) содержание проекта;

5) сроки проекта;

6) стоимость проекта;

7) закупки в проекте, если они предусмотрены проектом;

8) качество результатов в проекте;

9) риски проекта;

10) коммуникации в проекте.

4.5. Иницирование проекта.

4.5.1. Фаза иницирования проекта - это верхнеуровневый процесс, включающий группу подпроцессов, выполняемых в целях обоснования необходимости реализации проекта, определения основных параметров проекта, предоставления полномочий команде управления проектом для принятия необходимых решений и формального открытия проекта.

4.5.2. Общими основаниями для иницирования проекта в администрации города Южно-Сахалинска являются:

- паспорт стратегического проекта с участием муниципалитета, утвержденный решением Стратегического совета при Губернаторе Сахалинской области;

- инициатива внутренних или внешних клиентов муниципалитета, способствующая достижению стратегических целей и показателей муниципалитета;

- инициатива внутренних или внешних клиентов муниципалитета, решающая или способствующая решению выявленных социально значимых проблем, направленная на удовлетворение общественного спроса, или на удовлетворение общественных потребностей, или на удовлетворение социальных нужд в муниципалитете;

Продолжение приложения на стр. 28.

Начало приложения на стр. 22.

- повышение требований внешних клиентов муниципалитета к параметрам продуктов и услуг, предоставляемых муниципалитетом;
- интересы инвесторов;
- реакция на непредвиденные обстоятельства.

Внесение мероприятий/работ с участием муниципалитета в паспорт стратегического проекта может быть инициировано администрацией города Южно-Сахалинска.

4.5.3. Исходя из классификационных признаков проектов по уровню и организационным особенностям управления инициирование проектов определяется специфическими критериями:

4.5.3.1. Стратегические проекты подлежат реализации, если в проектах планируется исполнение ключевых событий (вех) или мероприятий/работ, которые относятся к законодательно установленным полномочиям муниципального образования "Городской округ Южно-Сахалинск" и обеспечивают достижение целей и показателей деятельности муниципалитета.

4.5.3.2. Муниципальные проекты подлежат инициированию, если соответствуют совокупности следующих критериев:

- длительность более 1 года;
- обеспечивают достижение стратегических целей и показателей муниципалитета;
- выражен или выражен опосредованно эффект для внешних и внутренних клиентов.

4.5.3.3. Инвестиционные проекты подлежат инициированию при условии обеспечения достижения стратегических целей и показателей муниципалитета, наличии выраженного или выраженного опосредованного эффекта для внешних клиентов и соответствии одному из следующих критериев:

- объем инвестиций в форме капитальных вложений в рамках планируемого инвестиционного проекта (без учета налога на добавленную стоимость) составляет не менее 100,0 млн. рублей;

- реализация проекта планируется на условиях, предусмотренных Федеральными законами от 21.07.2005 № 115-ФЗ "О концессионных соглашениях" и от 13.07.2015 № 224-ФЗ "О государственно-частном партнерстве, муниципально-частном партнерстве в Российской Федерации и внесении изменений в отдельные законодательные акты Российской Федерации";

- включены в Перечень приоритетных инвестиционных проектов городского округа "Город Южно-Сахалинск" в соответствии с постановлением администрации города Южно-Сахалинска от 13.10.2017 № 2823-па "Об утверждении Порядка рассмотрения и отбора инвестиционных проектов для включения в Перечень приоритетных инвестиционных проектов городского округа "Город Южно-Сахалинск";

- планируемые инвестиционные проекты включены в Перечень приоритетных инвестиционных проектов Сахалинской области в соответствии с постановлением Правительства Сахалинской области от 26.09.2014 № 470 "Об утверждении Порядка рассмотрения и критериев отбора инвестиционных проектов для включения в Перечень приоритетных инвестиционных проектов Сахалинской области";

- планируемые инвестиционные проекты предусматривают финансирование за счет средств акционерного общества "Корпорация развития Сахалинской области";

- инвестиционные проекты планируются к реализации резидентами территорий опережающего социально-экономического развития на территории муниципалитета;

- инвестиционные проекты планируются к реализации на земельных участках, предоставленных в аренду без проведения торгов по распоряжению Губернатора Сахалинской области в соответствии с Законом Сахалинской области от 30.12.2015 № 136-ЗО "О критериях для объектов социально-культурного, коммунально-бытового назначения и масштабных инвестиционных проектов в Сахалинской области".

4.5.3.4. Ведомственные проекты подлежат инициированию, если соответствуют совокупности следующих критериев:

- длительность более 1 года;
- обеспечивают достижение целей и показателей деятельности подразделений.

4.5.4. Основным содержанием фазы инициирования проекта является:

- определение проблемы или потребности и необходимости применения проектного подхода;

- начальное формирование команды проекта;

- формирование концепции проекта:

- цели проекта;
- задачи проекта;
- результаты или продукт проекта;
- сроки проекта;
- структурная декомпозиция ключевых событий (вех) проекта;
- необходимые ресурсы проекта;
- источники и ориентировочная стоимость проекта;
- экономические параметры проекта, в том числе предполагаемая выгода и социально-экономические эффекты от реализации проекта;
- основные риски проекта;
- порядок и организация управления муниципальными данными в проекте;

- формализация идеи проекта в виде разработки паспорта проекта;

- определение состава заинтересованных сторон проекта;

- формализация идеи проекта в виде разработки паспорта проекта;

- рассмотрение и утверждение концепции проекта;

- формальный запуск проекта.

4.5.5. Инициирование проектов в администрации города Южно-Сахалинска осуществляется в соответствии с Регламентом выполнения фазы инициирования проекта в администрации города Южно-Сахалинска (приложение № 3 Сборника методических рекомендаций по проектному управлению в администрации города Южно-Сахалинска, утвержденного распоряжением управляющего делами администрации города Южно-Сахалинска от 24.10.2022 № 101-кв).

4.6. Планирование проекта.

4.6.1. Фаза планирования проекта - это верхнеуровневый процесс, включающий группу процессов, выполняемых в целях определения оптимального пути достижения целей и результатов проекта, разработке структуры проекта, его основных компонентов и подготовке к реализации проекта.

4.6.2. Основным содержанием фазы планирования проекта является:

- определение организационной структуры проекта в соответствии с типом и сложностью проекта, требованиями настоящего Положения и окончательное формирование команды проекта;

- разработка плана проекта:

- определение содержания проекта;
- определение структурной декомпозиции работ проекта и на ее основе определение мероприятий/работ проекта;
- уточнение и детализация промежуточных и итоговых результатов проекта;
- определение последовательности мероприятий/работ проекта;
- оценка длительности мероприятий/работ проекта;
- окончательная разработка расписания проекта;
- расчет потребности мероприятий/работ проекта в ресурсах;
- оценка затрат на выполнение мероприятий/работ и всего проекта в целом;

- планирование качества мероприятий/работ, КС (вех), этапа проекта, всего проекта и их результатов;

- планирование управлением заинтересованными сторонами проекта;

- составление бюджета проекта;

- планирование закупок;
- планирование реагирования на риски, включающее:
 - идентификацию и оценивание рисков проекта;
 - оценку и ранжирование рисков проекта;
 - разработку мероприятия по минимизации наиболее значимых угроз и максимизации возможностей;

- планирование управлением развитием команды проекта;

- планирование коммуникаций в проекте;

- планирование управления изменениями в проекте.

4.6.3. Планирование проектов в администрации города Южно-Сахалинска осуществляется в соответствии с Регламентом выполнения фазы планирования проекта в администрации города Южно-Сахалинска (приложение № 4 Сборника методических рекомендаций по проектному управлению в администрации города Южно-Сахалинска, утвержденного распоряжением управляющего делами администрации города Южно-Сахалинска от 24.10.2022 № 101-кв).

4.6.4. В целях повышения эффективности работы при разработке паспорта муниципального проекта на фазе инициирования проекта и при разработке плана муниципального проекта на фазе планирования проекта рекомендуется использовать типовые проекты:

- капитального строительства и реконструкции без привлечения инвестиций на территории городского округа "Город Южно-Сахалинск" (приложение № 5 Сборника методических рекомендаций по проектному управлению в администрации города Южно-Сахалинска, утвержденного распоряжением управляющего делами администрации города Южно-Сахалинска от 24.10.2022 № 101-кв);

- капитального строительства и реконструкции с привлечением инвестиций на территории городского округа "Город Южно-Сахалинск" (приложение № 6 Сборника методических рекомендаций по проектному управлению в администрации города Южно-Сахалинска, утвержденного распоряжением управляющего делами администрации города Южно-Сахалинска от 24.10.2022 № 101-кв);

- благоустройства территории городского округа "Город Южно-Сахалинск" (приложение № 7 Сборника методических рекомендаций по проектному управлению в администрации города Южно-Сахалинска, утвержденного распоряжением управляющего делами администрации города Южно-Сахалинска от 24.10.2022 № 101-кв);

- капитального строительства и реконструкции линейных объектов благоустройства на территории городского округа "Город Южно-Сахалинск" (приложение № 8 Сборника методических рекомендаций по проектному управлению в администрации города Южно-Сахалинска, утвержденного распоряжением управляющего делами администрации города Южно-Сахалинска от 24.10.2022 № 101-кв).

4.7. Исполнение проекта.

4.7.1. Фаза исполнения проекта - это верхнеуровневый процесс, включающий группу подпроцессов по реализации проекта в соответствии с утвержденным календарным планом, выявление проблем и изменений в проекте, осуществление конкурсных процедур внешних закупок (при необходимости).

4.7.2. Основным содержанием фазы исполнения проекта является:

- оперативное планирование, организация, управление выполнением мероприятий/работ, предусмотренных планом проекта;

- организация и проведение торгов, выбор поставщиков, заключение контрактов и управление ими в рамках проекта, если в проекте предусмотрены закупки;

- обеспечение качества процесса и результатов мероприятий/работ проекта и всего проекта в целом;

- реагирование на риски;

- руководство заинтересованными сторонами проекта;

- развитие команды проекта;

- распространение информации в рамках проекта.

4.7.3. Исполнение проектов в администрации города Южно-Сахалинска осуществляется в соответствии с Регламентом выполнения фазы исполнения проекта в администрации города Южно-Сахалинска (приложение № 10 Сборника методических рекомендаций по проектному управлению в администрации города Южно-Сахалинска, утвержденного распоряжением управляющего делами администрации города Южно-Сахалинска от 24.10.2022 № 101-кв).

4.8. Завершение проекта.

4.8.1. Фаза завершения проекта - это верхнеуровневый процесс, включающий группу подпроцессов по завершению всех операций всех групп процессов управления проектом в целях формального завершения проекта при достижении конечных целей проекта, и оценка его эффективности.

4.8.2. Фаза завершения проекта имеет несколько вариантов:

1) нормальное завершение проекта - выполнены все работы по проекту, проект завершается в соответствии с контрактом, его результаты передаются Заказчику в установленные сроки, в оговоренном объеме и содержании и надлежащего качества;

2) досрочное завершение проекта по трем причинам:

- сроки отдельных мероприятий или всего проекта рассчитаны неверно;

- пропускаются некоторые этапы реализации проекта;

- при неэффективности дальнейшего продолжения проекта и заведомом недостижении поставленных целей;

3) долгосрочное завершение проекта: по причинам постоянных задержек из-за незапланированных изменений или под воздействием внешних и внутренних факторов;

4) форс-мажорное завершение проекта: в результате форс-мажорных обстоятельств.

4.8.3. Основным содержанием фазы завершения проекта является:

- паспортизация результатов проекта;

- передача эксплуатационной документации по проекту;

- качественная проверка и передача результатов проекта заказчику с документальным оформлением;

- завершение всех невыполненных мероприятий/работ проекта;

- закрытие контрактов, заключенных для реализации проекта, в случае их наличия;

- заключительная оценка финансовой ситуации по результатам проектной деятельности;

- внедрение результатов проекта;

- анализ результатов, извлечение уроков и подготовка итогового отчета по проекту;

- определение всех возможностей результата проекта и угроз при его эксплуатации;

- определение ответственности за поддержку результатов проекта;

- определение ответственных и наделение их полномочиями по запуску процессов для использования результатов процесса;

- включение результатов проекта в операционные процессы, немедленное налаживание их использования и получения выгод;

- оценивание проекта, команды проекта по окончательным результатам и применение инструментов стимулирования;

- сбор и сохранение накопленного опыта и формирование архива проекта для совершенствования реализации текущих и будущих проектов;

- расформирование команды проекта;

- организация послепроектного обслуживания результатов проекта.

4.8.4. Завершение проектов в администрации города Южно-Сахалинска осуществляется в соответствии с Регламентом выполнения фазы завершения проекта в администрации города Южно-Сахалинска (приложение № 11 Сборника методических рекомендаций по проектному управлению в администрации города Южно-Сахалинска,

утвержденного распоряжением управляющего делами администрации города Южно-Сахалинска от 24.10.2022 № 101-кв).

4.9. Мониторинг и контроль реализации проекта.

4.9.1. Фаза мониторинга и контроля проекта - это верхнеуровневый процесс, включающий группу подпроцессов, выполняемых для оперативного выявления отклонений текущих показателей/индикаторов от плановых, их анализа, выработки предложений и регулирования хода выполнения проекта, а также для оценки эффективности исполнения проекта, выявления тех областей, в которых требуется применение корректирующих и предупреждающих действий, формирования запросов на изменения в проекте (при необходимости) для обеспечения достижения целей проекта.

4.9.2. Мониторинг и контроль проекта осуществляются с момента начала инициирования проекта до момента окончательного завершения проекта.

4.9.3. Основным содержанием фазы мониторинга и контроля проекта является:

- контроль:

- работ проекта;
- расписания проекта;
- затрат проекта;
- качества проекта;
- изменений проекта;

- управление:

- командой проекта;
- содержанием проекта;
- ресурсами проекта;
- контрактами;
- рисками;
- коммуникациями;

- документирование хода и результатов исполнения мероприятий/работ проекта.

4.9.4. Основным содержанием построения эффективной системы мониторинга и контроля проекта является:

- согласованность и координация действий субъектов мониторинга;

- адресность результатов мониторингового обследования;

- дифференцированный доступ к результатам мониторингового обследования;

- наличие:

- проработанных и конкретных планов проекта;

- информативной системы отчетности по проекту;

- системы анализа фактических показателей и индикаторов, тенденций проекта;

- системы реагирования на отклонения и риски проекта.

4.9.5. Для обеспечения результативного мониторинга и контроля проектов информация по проектам и документы, разрабатываемые при осуществлении проектной деятельности, за исключением информации и документов, содержащих сведения, составляющие государственную тайну, вносятся в следующие информационные сервисы управления проектами:

- по стратегическим проектам - в региональную информационную систему управления проектами (далее - РИСУП);

- по муниципальным проектам - в информационные сервисы для сопровождения проектной деятельности (далее - ИСУП).

4.9.6. Мониторинг и контроль проектов в администрации города Южно-Сахалинска осуществляются в соответствии с Регламентом выполнения фазы мониторинга и контроля проекта в администрации города Южно-Сахалинска (приложение № 12 Сборника методических рекомендаций по проектному управлению в администрации города Южно-Сахалинска, утвержденного распоряжением управляющего делами администрации города Южно-Сахалинска от 24.10.2022 № 101-кв).

4.9.7. По результатам мониторинга проекта в паспорт проекта могут вноситься изменения в соответствии с Регламентом внесения изменений в паспорт проекта в администрации города Южно-Сахалинска (приложение № 12 Сборника методических рекомендаций по проектному управлению в администрации города Южно-Сахалинска, утвержденного распоряжением управляющего делами администрации города Южно-Сахалинска от 24.10.2022 № 101-кв).

4.10. В связи особенностями инициирования, планирования, исполнения, завершения, мониторинга и контроля порядок управления инвестиционными проектами осуществляется в соответствии с Регламентом реализации инвестиционного проекта в администрации города Южно-Сахалинска (приложение № 13 Сборника методических рекомендаций по проектному управлению в администрации города Южно-Сахалинска, утвержденного распоряжением управляющего делами администрации города Южно-Сахалинска от 24.10.2022 № 101-кв).

5. Порядок управления проектами на основании гибких подходов.

5.1. На основании гибких подходов осуществляется управление:

- проектами по бережливым технологиям (далее - бережливые проекты);

- проектами цифровой трансформации;

- некоторой частью ведомственных проектов.

5.2. Бережливые проекты.

5.2.1. Бережливые проекты подлежат инициированию, если соответствуют совокупности следующих критериев:

- картируемый процесс повторяющийся и ресурсоемкий;

- реализация проекта занимает от 3 месяцев, но не более 1 года;

- в ходе картирования процесса разработаны мероприятия по оптимизации более 2-х этапов;

- оптимизация процесса составляет не менее 20 процентов или создается новый Бережливый проект;

- результатом проекта предполагается МЖП;

- процесс не удовлетворяет внутренних или внешних заказчиков;

- нацелен на экономию денежных средств, трудовых ресурсов и временных показателей;

- оптимизация процесса происходит за счет цифрового решения, если имеется техническая возможность.

5.2.2. Реализация бережливых проектов в администрации города Южно-Сахалинска осуществляется в соответствии с Регламентом выполнения бережливых проектов в администрации города Южно-Сахалинска (приложение № 14 Сборника методических рекомендаций по проектному управлению в администрации города Южно-Сахалинска, утвержденного распоряжением управляющего делами администрации города Южно-Сахалинска от 24.10.2022 № 101-кв).

5.3. Проекты цифровой трансформации.

5.3.1. Проекты цифровой трансформации подлежат инициированию, если соответствуют совокупности следующих критериев:

- длительность от 3 месяцев и более;

- результатом проекта предполагается МЖП;

- продукт цифровой экономики как результат проекта удовлетворяет требованиям Концепции цифровой трансформации муниципалитета на период до 2030 года.

5.3.2. Реализация проектов цифровой трансформации в администрации города Южно-Сахалинска осуществляется в соответствии с Регламентом выполнения проекта цифровой трансформации в администрации города Южно-Сахалинска (приложение № 15 Сборника методических рекомендаций по проектному управлению в администрации города Южно-Сахалинска, утвержденного распоряжением управляющего делами администрации города Южно-Сахалинска от 24.10.2022 № 101-кв).

5.4. Ведомственные проекты.

5.4.1. Часть ведомственных проектов, планируемых к реализации на основании гибких подходов, подлежит инициированию, если соответствует совокупности следующих критериев:

- длительность от 3 месяцев и более;

- результатом проекта предполагается МЖП;

- обеспечивают достижение целей и показателей деятельности подразделений;

- выражен или выражен опосредованно эффект для внешних и внутренних клиентов.

5.4.2. Реализация ведомственных проектов в администрации города Южно-Сахалинска осуществляется на основе одного из выбранного метода гибкого управления проектами:

- Scrum;

- Kanban;

- технология DMAIC;

- цикл HADI;

- дизайн-мышление.

Реализация ведомственных проектов в администрации города Южно-Сахалинска также может осуществляться на основе применения гибридного подхода, который представляет собой сочетание классического подхода и гибких подходов.

6. Порядок управления операционной деятельностью на основе метода дорожного картирования.

6.1. На основании метода дорожного картирования осуществляется управление:

- достижением целевых показателей оценки эффективности реализации региональных проектов на территории городского округа "Город Южно-Сахалинск";

- реализацией комплекса мероприятий/работ, находящихся на контроле у мэра города.

6.2. Функции по координации, контролю и мониторингу реализации плана мероприятий по достижению планируемых значений целевых показателей региональных проектов, а также формирование отчетности и корректировка целевых показателей региональных проектов выполняются в соответствии с муниципальными правовыми актами, регламентирующими достижение целевых показателей оценки эффективности реализации региональных проектов на территории городского округа "Город Южно-Сахалинск".

6.3. Комплекс мероприятий/работ, находящихся на контроле у мэра города, подлежит инициированию, если соответствует совокупности следующих критериев:

- длительность от 3 месяцев, но не более 1 года;

- в реализации комплекса мероприятий/работ планируется задействовать два и более подразделений;

- реализация комплекса мероприятий/работ позволит решить или будет способствовать решению социально значимых проблем в муниципалитете;

- реализация комплекса мероприятий/работ направлена на удовлетворение необходимых потребностей в муниципалитете;

- выражен или выражен опосредованно эффект для внешних и внутренних клиентов.

6.4. Реализация комплекса мероприятий/работ, находящихся на контроле у мэра города, в администрации города Южно-Сахалинска, осуществляется в соответствии с Регламентом реализации дорожной карты мероприятий/работ, находящихся на контроле у мэра города (приложение № 16 Сборника методических рекомендаций по проектному управлению в администрации города Южно-Сахалинска, утвержденного распоряжением управляющего делами администрации города Южно-Сахалинска от 24.10.2022 № 101-кв).

7. Оценка элементов проектной деятельности и команды проекта.

7.1. Оценка элементов проектной деятельности и команды проекта осуществляется на основании критериев успешности проекта:

- достижение планируемых характеристик результата проекта;

- завершение проекта в планируемый срок;

- затраты проекта не превысили планируемый объем;

- общественная значимость результатов проекта;

- перспективность использования результатов проекта;

- эффективность планирования проекта;

- выполнение требований к проектной документации;

- выполнение требований к отчетности по проекту.

7.2. Оценка элементов проектной деятельности и команды проекта выполняется с использованием одноименной муниципальной информационной системы.

7.3. Методика оценивания элементов проектной деятельности и команды проекта утверждается администрацией города Южно-Сахалинска.

АДМИНИСТРАЦИЯ ГОРОДА ЮЖНО-САХАЛИНСКА ПОСТАНОВЛЕНИЕ

от 02.12.2022 № 3008-па

О внесении изменений в Порядок формирования списка общей потребности в предоставлении жилых помещений в арендном жилье на территории городского округа "Город Южно-Сахалинск", собственником которого является акционерное общество "Сахалинское ипотечное агентство", утвержденный постановлением администрации города Южно-Сахалинска от 11.12.2020 № 3806-па

В соответствии с Федеральным законом от 06.10.2003 № 131-ФЗ "Об общих принципах организации местного самоуправления в Российской Федерации", ст. 37 Устава городского округа "Город Южно-Сахалинск" администрация города Южно-Сахалинска **постановляет:**

1. Внести в Порядок формирования списка общей потребности в предоставлении жилых помещений в арендном жилье на территории городского округа "Город Южно-Сахалинск", собственником которого является акционерное общество "Сахалинское ипотечное агентство", утвержденный постановлением администрации города Южно-Сахалинска от 11.12.2020 № 3806-па, следующие изменения:

1.1. Абзац четвертый пункта 3 изложить в новой редакции:

"- сотрудники организаций, учредителями которых являются Российская Федерация, Правительство Сахалинской области, администрация города Южно-Сахалинска (в том числе приглашенные специалисты);"

1.2. Абзац второй подпункта 4.1 изложить в новой редакции:

"Под Заявителями в настоящем Порядке понимаются органы законодательной, исполнительной власти Сахалинской области, органы местного самоуправления городского округа "Город Южно-Сахалинск". В случае, если на предоставление жилых помещений в арендном жилье претендуют работники федеральных учреждений, предприятий и организаций, учредителем которых является Российская Федерация, Заявителями в рамках настоящего Порядка считать федеральные учреждения, предприятия и организации, учредителем которых является Российская Федерация."

2. Настоящее постановление опубликовать в газете "Южно-Сахалинск сегодня" и разместить на официальном сайте администрации города Южно-Сахалинска.

3. Контроль исполнения постановления администрации города возложить на вице-мэра города Южно-Сахалинска (Ахтариев И.З.).

Мэр города С.А. НАДСАДИН.

**АДМИНИСТРАЦИЯ ГОРОДА ЮЖНО-САХАЛИНСКА
ПОСТАНОВЛЕНИЕ**

от 02.12.2022 № 3010-па

**О внесении изменений в Порядок организации
рабочих мест сотрудников аппарата
администрации города Южно-Сахалинска, отраслевых
(функциональных) органов и подведомственных
муниципальных учреждений, утвержденный
постановлением администрации
города Южно-Сахалинска от 22.07.2022 № 1703-па**

В соответствии со статьей 16 Федерального закона от 06.10.2003 № 131-ФЗ "Об общих принципах организации местного самоуправления в Российской Федерации", статьей 37 Устава городского округа "Город Южно-Сахалинск", решением Городской Думы города Южно-Сахалинска от 24.11.2021 № 771/33-21-6 "О Порядке материально-технического и организационного обеспечения деятельности органов местного самоуправления городского округа "Город Южно-Сахалинск" администрация города Южно-Сахалинска **постановляет:**

1. Внести в Порядок организации рабочих мест сотрудников аппарата администрации города Южно-Сахалинска, отраслевых (функциональных) органов и подведомственных муниципальных учреждений, утвержденный постановлением администрации города Южно-Сахалинска от 22.07.2022 № 1703-па (далее - Порядок), следующие изменения:

1.1. В приложении № 3 к Порядку:

1.1.1. Пункт 2 изложить в следующей редакции:

2. Слесарь-сантехник (предоставляется рабочее место в подсобном помещении, место выполнения служебных обязанностей - здания, помещения, закрепленные за Учреждениями на праве оперативного управления)	2.1. Подсобное помещение:			
	Стол рабочий	1 сотрудник	шт.	1
	Тумба	1 сотрудник	шт.	1
	Стул	1 сотрудник	шт.	1
	Настольная лампа	1 сотрудник	шт.	1
	Стол-приставка	1 сотрудник	шт.	1
	Средства индивидуальной защиты	1 сотрудник	комплект	1
	Индивидуальный бокс для инструментов	1 сотрудник	шт.	1
	Технические/хозяйственные инструменты и инвентарь, соответствующие специфике выполняемых служебных обязанностей	1 сотрудник	набор	1
	Набор канцелярских принадлежностей <*>	1 сотрудник	комплект	1
	2.2. Технические/хозяйственные инструменты и оборудование общего пользования:			
	Пресс гидравлический	1 помещение	шт.	1
	Опрессовочный насос	1 помещение	шт.	5
	Электрический резьбонарезной клупп	1 помещение	шт.	1
	Тепловизор	1 помещение	шт.	1
	Насосы	1 помещение	шт.	5
	Компрессор	1 помещение	шт.	2
	Токарный станок	1 помещение	шт.	1
	Комбинированная установка для промывки тепловых сетей	1 помещение	шт.	1
	Верстак	1 помещение	шт.	2

1.1.2. Дополнить пунктами 11-14 следующего содержания:

11. Слесарь-электрик по ремонту электрооборудования (рабочее место - подсобное помещение)	11.1. Индивидуальное оборудование, хозяйственные принадлежности и инвентарь:				
	Стол рабочий	1 сотрудник	шт.	1	
	Тумба	1 сотрудник	шт.	1	
	Стул	1 сотрудник	шт.	1	
	Настольная лампа	1 сотрудник	шт.	1	
	Стол-приставка	1 сотрудник	шт.	1	
	Средства индивидуальной защиты	1 сотрудник	комплект	1	
	Индивидуальный бокс для инструментов	1 сотрудник	шт.	1	
	Технические/хозяйственные инструменты и инвентарь, соответствующие специфике выполняемых служебных обязанностей	1 сотрудник	набор	1	
	Набор канцелярских принадлежностей <*>	1 сотрудник	комплект	1	
	11.2. Оборудование, хозяйственные принадлежности и инвентарь общего пользования:				
	Дизель-генераторная установка	1 помещение	шт.	1	
	Шлифовальная машинка	1 помещение	шт.	4	
	Дрель	1 помещение	шт.	3	
	Мегаомметр	1 помещение	шт.	1	
Комплект по проверке автоматических выключателей, УЗО, АВДТ с номинальным током 800 А	1 помещение	шт.	1		
Детектор скрытой проводки	1 помещение	шт.	1		
12. Электрогазосварщик (рабочее место - подсобное помещение)	12.1. Индивидуальное оборудование, хозяйственные принадлежности и инвентарь:				
	Стол рабочий	1 сотрудник	шт.	1	
	Тумба	1 сотрудник	шт.	1	
	Стул	1 сотрудник	шт.	1	
	Настольная лампа	1 сотрудник	шт.	1	
	Стол-приставка	1 сотрудник	шт.	1	
	Средства индивидуальной защиты	1 сотрудник	комплект	1	
	Индивидуальный бокс для инструментов	1 сотрудник	шт.	1	
	Технические/хозяйственные инструменты и инвентарь, соответствующие специфике выполняемых служебных обязанностей	1 сотрудник	набор	1	
	Набор канцелярских принадлежностей <*>	1 сотрудник	комплект	1	
	12.2. Оборудование, хозяйственные принадлежности и инвентарь общего пользования:				
	Сварочный аппарат	1 помещение	шт.	1	
	13. Мастер участка (рабочее место - кабинет в зданиях, помещениях, закрепленных за Учреждениями на праве оперативного управления)	13.1 Индивидуальное оборудование, хозяйственные принадлежности и инвентарь:			
		Стол рабочий	1 сотрудник	шт.	1
		Тумба	1 сотрудник	шт.	1
Стул		1 сотрудник	шт.	1	
Офисное кресло		1 сотрудник	шт.	1	
Стол-приставка		1 сотрудник	шт.	1	

		Средства индивидуальной защиты	1 сотрудник	комплект	1		
		Индивидуальный бокс для инструментов	1 сотрудник	шт.	1		
		Набор канцелярских принадлежностей <*>	1 сотрудник	комплект	1		
		Автоматизированное рабочее место (монитор диагональю не менее 22 дюймов и не более 24 дюймов, терминальное устройство (тонкий клиент), клавиатура, мышь)	1 сотрудник	шт.	1		
		13.2. Оборудование, хозяйственные принадлежности и инвентарь общего пользования:					
		МФУ ч/б формата А4	1 помещение	шт.	1		
		Стационарный IP-телефонный аппарат	1 помещение	шт.	2		
		14. Заведующий складом (рабочее место - кабинет в зданиях, помещениях, закрепленных за Учреждениями на праве оперативного управления)		Стол рабочий	1 сотрудник	шт.	1
				Тумба	1 сотрудник	шт.	1
				Стул	1 сотрудник	шт.	1
Офисное кресло	1 сотрудник			шт.	1		
Стол-приставка	1 сотрудник			шт.	1		
Шкаф для документов	1 помещение			шт.	1		
Набор канцелярских принадлежностей <*>	1 сотрудник			комплект	1		
Автоматизированное рабочее место (монитор диагональю не менее 22 дюймов и не более 24 дюймов, терминальное устройство (тонкий клиент), клавиатура, мышь)	1 сотрудник			шт.	1		
МФУ ч/б формата А4	1 сотрудник			шт.	1		
Стационарный IP-телефонный аппарат	1 сотрудник			шт.	1		

1.2. В приложении № 4 к Порядку:

1.2.1. Пункт 15 изложить в следующей редакции:

15. Департамент образования					
15.1.	Сотрудники отдела правового, кадрового и документационного обеспечения	Доступ к программному обеспечению "1С: кадры"	1 сотрудник	доступ	1
		Доступ к системе подготовки, проверки и сдачи электронной отчетности через Интернет	1 сотрудник	доступ	1
		Доступ к программному обеспечению: "Программа подготовки документов для государственной регистрации"	1 сотрудник	доступ	1
15.2	Сотрудники планово-финансового отдела	Доступ к программному обеспечению "Свод-Смарт"	1 сотрудник	доступ	1
		Доступ к программному обеспечению "Бюджет-Смарт"	1 сотрудник	доступ	1
		Доступ к программному обеспечению "Хранилище-КС"	1 сотрудник	доступ	1
15.3	Сотрудники отдела по содержанию зданий, сооружений и прилегающих территорий образовательных учреждений	Доступ к программному обеспечению "Бюджет-Смарт", "WEB-торги"	1 сотрудник	доступ	1
		Доступ к программному обеспечению "Гранд-Смета"	1 сотрудник	доступ	1
15.4	Сотрудники отдела обеспечения функционирования и безопасности системы образования	Доступ к информационной системе "Единая государственная информационная система социального обеспечения" (ЕГИССО)	1 сотрудник	доступ	1
15.5	Сотрудники отдела развития общего образования и дополнительного образования детей	Доступ к информационной системе "Региональный реестр государственных и муниципальных услуг"; государственной информационной системе межведомственного электронного взаимодействия	1 сотрудник	доступ	1
		Доступ к автоматизированной информационной системе "Сетевой. Город. Образование"	1 сотрудник	доступ	1
		Доступ к автоматизированной информационной системе "Е-услуги. Образование"	1 сотрудник	доступ	1
		Доступ к автоматизированной системе "Адресная социальная помощь"	1 сотрудник	доступ	1

1.2.2. Дополнить пунктом 24 следующего содержания:

24. Муниципальное казенное учреждение "Централизованная бухгалтерия учреждений образования"					
24.1	Главный бухгалтер	Доступ к программному обеспечению "Бюджет-Смарт", "Свод-Смарт"	1 сотрудник	доступ	1
		Доступ к государственной информационной системе о государственных и муниципальных платежах	1 сотрудник	доступ	1
		Доступ к программному обеспечению "1С: бухгалтерия"	1 сотрудник	доступ	1
24.2	Сотрудники казначейского отдела	Доступ к системе подготовки, проверки и сдачи электронной отчетности через Интернет	1 сотрудник	доступ	1
		Доступ к программному обеспечению "Банк-Клиент"	1 сотрудник	доступ	1
		Доступ к программному обеспечению "Бюджет-Смарт"	1 сотрудник	доступ	1
24.3	Сотрудники бухгалтерии	Доступ к программному обеспечению "1С: кадры", "1С: бухгалтерия"	1 сотрудник	доступ	1
		Доступ к системе подготовки, проверки и сдачи электронной отчетности через Интернет	1 сотрудник	доступ	1

2. Настоящее постановление вступает в силу со дня его официального опубликования и распространяет свое действие с 01.01.2023.

3. Опубликовать настоящее постановление в газете "Южно-Сахалинск сегодня" и разместить на официальном сайте администрации города Южно-Сахалинска.

4. Контроль исполнения постановления администрации города возложить на директора Департамента образования администрации города Южно-Сахалинска (Мирова С.А.).

Мэр города С.А. НАДСАДИН.

Извещение о проведении аукциона по продаже объекта незавершенного строительства

Организатор аукциона:

Департамент землепользования города Южно-Сахалинска.

Адрес: 693000, г. Южно-Сахалинск, ул. Карла Маркса, 32.

Электронная почта: dagun@yuzhno-sakh.ru.

Телефоны: 8 (4242) 312-625/312-622.

Официальный сайт администрации города Южно-Сахалинска: <https://yuzhno-sakh.ru>.

Контактное лицо: Черниченко Анастасия Александровна (тел. 8 (4242) 312-840, доб. 2),

Цурупа Ольга Владимировна (тел. 8 (4242) 312-840, доб. 5).

Основание проведения торгов: статья 239.1 Гражданского кодекса Российской Федерации, постановление Правительства Российской Федерации от 03.12.2014 № 1299 "О утверждении Правил проведения публичных торгов по продаже объектов незавершенного строительства", решение Арбитражного суда Сахалинской области от 26.03.2021 № А59-4897/2020.

Резолютивная часть решения суда: "Изъять у общества с ограниченной ответственностью "Строй Элемент" объект незавершенного строительства с кадастровым номером 65:01:0311003:418, площадью застройки 1200 кв. м, степенью готовности 30%, расположенный по адресу: г. Южно-Сахалинск, по западной стороне пр. Мира, район комбината хлебопродуктов, путем продажи с публичных торгов".

Прием заявок на участие в аукционе осуществляется по адресу: г. Южно-Сахалинск, ул. Карла Маркса, 32, офис 424, с 09.00 до 17.00 (с понедельника по пятницу, перерыв с 13.00 до 14.00). В предпраздничные дни продолжительность приема заявок сокращается на один час.

Дата начала приема заявок: 26.12.2022.

Дата окончания приема заявок: 30.01.2023.

Форма заявки на участие в аукционе (приложение № 2) является неотъемлемой частью извещения, размещаемого в информационно-телекоммуникационной сети Интернет: на официальном сайте Российской Федерации, определенном для размещения информации о проведении торгов (www.torgi.gov.ru), на официальном сайте администрации города Южно-Сахалинска (<http://yuzhno-sakh.ru/>, раздел "Департамент землепользования города Южно-Сахалинска", вкладка "Продажа объектов незавершенного строительства").

Дата и время рассмотрения заявок, определения участников аукциона: 31.01.2023 в 09.30 местного времени по адресу: г. Южно-Сахалинск, ул. Ленина, д. 173, актовыв зал.

Дата, время и место проведения аукциона: 03.02.2023 в 10.00 по местному времени по адресу: г. Южно-Сахалинск, ул. Ленина, д. 173, актовыв зал.

Регистрация участников аукциона производится с 09.30 до 10.00.

Предмет аукциона: объект незавершенного строительства с кадастровым номером 65:01:0311003:418, площадью 1200 кв. м, расположенный по адресу: г. Южно-Сахалинск, по западной стороне проспекта Мира, район комбината хлебопродуктов (строительный номер - проспект Мира, 2*).

Степень готовности объекта незавершенного строительства - 30%.

Собственник объекта незавершенного строительства: ООО "Строй Элемент". Номер и дата государственной регистрации права: 65-65-01/077/2014-082 от 06.10.2014.

Начальная цена предмета аукциона составляет 14 708 000 (четырнадцать миллионов семьсот восемь тысяч) рублей 00 копеек с НДС.

Величина повышения начальной цены продажи объекта незавершенного строительства (далее - шаг аукциона) установлена в пределах 1% начальной цены предмета аукциона и составляет 147 080 рублей (сто сорок семь тысяч восемьдесят) рублей 00 копеек.

Задаток для участия в аукционе в размере 10% от начальной цены предмета аукциона составляет 1 470 800 (один миллион четыреста семьдесят тысяч восемьсот) рублей 00 копеек.

Задаток должен поступить на счет организатора аукциона не позднее 30.01.2023.

Сведения о земельном участке, на котором расположен объект незавершенного строительства: объект незавершенного строительства расположен на земельном участке с кадастровый номером 65:01:0311003:11.

Площадь земельного участка: 843 +/- 10,2 кв. м.

Адрес: г. Южно-Сахалинск, по западной стороне проспекта Мира, район комбината хлебопродуктов (строительный номер - проспект Мира, 2*).

Вид разрешенного использования: для строительства объектов "Магазин-склад строительных материалов".

Сведения о земельном участке приведены в приложении № 1.

1. Общие положения

1. Публичные торги по продаже объектов незавершенного строительства, расположенных на земельных участках, находящихся в государственной или муниципальной собственности и предоставленных по результатам аукциона, в связи с прекращением действия договоров аренды таких земельных участков, проводятся в форме аукциона, открытого по составу участников.

2. Аукцион проводится на основании решения суда об изъятии объекта незавершенного строительства у собственника путем продажи с публичных торгов.

3. Организатором аукциона выступает администрация города Южно-Сахалинска в лице Департамента землепользования города Южно-Сахалинска (далее - Департамент, организатор аукциона).

4. Права на земельный участок предметом аукциона не являются.

2. Порядок приема и отзыва заявок и прилагаемых к ним документов

1. Подать заявку на участие в аукционе может лицо, которое вправе приобрести объект незавершенного строительства в собственность (далее - заявитель).

2. Один заявитель вправе подать только одну заявку на участие в аукционе.

Согласно пункту 5 статьи 449.1 Гражданского кодекса Российской Федерации в публичных торгах не могут участвовать должник, организации, на которые возложены оценка и реализация имущества должника, и работники указанных организаций, должностные лица органов государственной власти, органов местного самоуправления, чье участие в торгах может оказать влияние на условия и результаты торгов, а также члены семей соответствующих физических лиц.

3. Для участия в аукционе заявитель представляет в срок, установленный в извещении о проведении аукциона, следующие документы:

а) заявка на участие в аукционе по установленной в извещении о проведении аукциона форме (приложение № 2);

б) копии документов, удостоверяющих личность заявителя (для граждан);

в) надлежащим образом заверенный перевод на русский язык документов о государственной регистрации юридического лица в соответствии с законодательством иностранного государства, если заявителем является иностранное юридическое лицо;

г) документ, подтверждающий полномочия лица на осуществление действий от имени заявителя - юридического лица (копия решения или об избрании физического лица на должность, в соответствии с которым такое лицо обладает правом действовать от имени заявителя без доверенности (далее - руководитель заявителя)). В случае если от имени заявителя действует иное лицо, заявка на участие в аукционе должна содержать также доверенность на осуществление действий от имени заявителя, заверенную печатью заявителя и подписанную руководителем заявителя или уполномоченным этим руководителем лицом (для юридических лиц), либо нотариально удостоверенную доверенность от физического лица, либо нотариально заверенную копию такой доверенности. В случае если указанная доверенность подписана лицом, уполномоченным руководителем заявителя, заявка на участие в аукционе должна содержать также документ, подтверждающий полномочия такого лица;

д) документы, подтверждающие внесение задатка.

4. Заявки на участие в аукционе, полученные после окончания установленного срока их приема, не рассматриваются и в тот же день возвращаются заявителям, при этом

организатор аукциона возвращает указанным заявителям задаток в течение 5 (пяти) рабочих дней с даты подписания протокола о результатах аукциона.

5. Заявитель вправе отозвать заявку на участие в аукционе в любое время до установленной даты и времени начала рассмотрения заявок. Организатор аукциона обязан вернуть задаток указанному заявителю в течение 5 (пяти) рабочих дней с даты получения организатором аукциона уведомления об отзыве заявки на участие в аукционе.

6. Заявку и прилагаемые документы рекомендуется заполнять машинописным шрифтом или разборчивым почерком. Все листы документов, представляемые одновременно с заявкой, должны быть прошиты, пронумерованы, скреплены печатью заявителя (для юридического лица) и подписаны заявителем или его представителем.

3. Порядок внесения и возврата задатка

1. Для участия в аукционе заявитель вносит задаток в размере, в сроки и в порядке, которые указаны в извещении о проведении аукциона.

Задаток за участие в аукционе оплачивается путем перечисления денежных средств на лицевой счет организатора аукциона.

Реквизиты для перечисления задатка: ДФ администрации г. Южно-Сахалинска (ДЗП города Южно-Сахалинска, л/с 05905000030), ИНН 6501053780, КПП 650101001, р/счет 03232643647010006100, отделение Южно-Сахалинск Банка России// УФК по Сахалинской области, г. Южно-Сахалинск, БИК 016401800, к. счет 40102810845370000053, ОКТМО 64701000.

Назначение платежа: задаток по аукциону по продаже объекта незавершенного строительства.

2. Документом, подтверждающим поступление задатка на счет организатора аукциона, является выписка с лицевого счета организатора аукциона.

3. Если аукцион признан несостоявшимся, полученный задаток подлежит возврату в течение 5 (пяти) рабочих дней с даты подписания протокола о результатах аукциона.

4. Задаток, внесенный заявителем, который участвовал в аукционе, но не был признан его победителем, возвращается данному заявителю в течение 5 (пяти) рабочих дней со дня подписания протокола о результатах аукциона.

5. При заключении договора с лицом, выигравшим аукцион, сумма внесенного им задатка засчитывается в счет исполнения обязательств по заключенному договору.

Проект договора приведен в приложении № 3.

4. Порядок определения участников аукциона

1. В день рассмотрения заявок участников аукциона, установленный в извещении о проведении аукциона, Комиссия по организации и проведению публичных торгов по продаже объектов незавершенного строительства (далее - Комиссия) рассматривает заявки и документы заявителей, устанавливает факт поступления задатков на основании выписки (выписок) с соответствующего счета организатора аукциона.

Организатор аукциона в отношении заявителей юридических лиц и индивидуальных предпринимателей запрашивает сведения, подтверждающие факт внесения сведений о заявителе в Единый государственный реестр юридических лиц или Единый государственный реестр индивидуальных предпринимателей, у федерального органа исполнительной власти, осуществляющего государственную регистрацию юридических лиц и индивидуальных предпринимателей.

2. По результатам рассмотрения документов Комиссия принимает решение о признании заявителей участниками аукциона или об отказе в допуске заявителей к участию в аукционе, которое оформляется протоколом рассмотрения заявок на участие в аукционе.

3. Протокол рассмотрения заявок на участие в аукционе содержит сведения о заявителе, о датах подачи заявок на участие в аукционе, о внесенных задатках, о допуске/недопуске к участию в аукционе (с указанием причин отказа).

4. Протокол рассмотрения заявок на участие в аукционе подписывается Комиссией в течение пяти рабочих дней со дня рассмотрения заявок. Заявитель становится участником аукциона с момента подписания Комиссией протокола рассмотрения заявок на участие в аукционе.

5. Заявители, признанные участниками аукциона, и заявители, не допущенные к участию в аукционе, уведомляются о принятом решении не позднее двух рабочих дней после дня оформления данного решения протоколом рассмотрения заявок на участие в аукционе путем направления уведомлений на адрес электронной почты, указанный заявителями в заявке на участие в аукционе.

Протокол рассмотрения заявок на участие в аукционе размещается на официальном сайте администрации города Южно-Сахалинска (<http://yuzhno-sakh.ru/>, раздел "Департамент землепользования города Южно-Сахалинска", вкладка "Продажа объектов незавершенного строительства").

6. Заявитель не допускается к участию в аукционе в следующих случаях:

а) непредставление необходимых для участия в аукционе документов или представление недостоверных сведений;

б) непоступление задатка на дату рассмотрения заявок на участие в аукционе;

в) подача заявки лицом, не уполномоченным на осуществление таких действий.

7. Организатор аукциона возвращает внесенный задаток заявителю, не допущенному к участию в аукционе, в течение 5 (пяти) рабочих дней со дня оформления протокола рассмотрения заявок на участие в аукционе.

5. Порядок проведения аукциона и определения победителей

1. Организатор аукциона не вправе отказаться от проведения аукциона.

2. В аукционе могут участвовать только заявители, признанные участниками аукциона.

3. Осмотр предмета аукциона, сведения о котором указываются в извещении о проведении аукциона, осуществляется заявителями самостоятельно. Победитель аукциона, не реализовавший свое право на осмотр земельного участка и объекта незавершенного строительства, лишается права предъявлять претензии организатору аукциона по поводу состояния имущества.

4. Аукцион проводится путем повышения начальной (минимальной) цены предмета аукциона, указанной в извещении о проведении аукциона, на шаг аукциона, который устанавливается в пределах 1 (одного) процента начальной цены предмета аукциона, указанной в извещении о проведении аукциона.

5. Аукцион проводит аукционист, выбранный из числа членов Комиссии, в присутствии членов Комиссии.

Непосредственно перед началом проведения аукциона секретарь Комиссии регистрирует явившихся на аукцион участников аукциона (их представителей). При регистрации участникам аукциона (их представителям) выдаются пронумерованные карточки (далее - карточки). Выдача карточек осуществляется при предъявлении документа, удостоверяющего личность участника аукциона.

После получения участниками аукциона пронумерованных карточек и занятия мест аукционист оглашает сведения о предмете аукциона, начальную цену предмета аукциона и шаг аукциона, который не изменяется в течение всего аукциона, разъясняет правила и особенности проведения аукциона.

После оглашения аукционистом начальной цены предмета аукциона участникам аукциона предлагается заявлять свои предложения по цене предмета аукциона, превышающей начальную цену на шаг аукциона, указанный в настоящем извещении.

Участник аукциона после объявления аукционистом начальной цены предмета аукциона, увеличенной в соответствии с шагом аукциона, поднимает карточку в случае, если он согласен заключить договор по объявленной цене.

Аукционист называет номер карточки участника аукциона, который первым заявил последующую цену, указывает на этого участника и объявляет заявленную цену как цену продажи. При отсутствии предложений со стороны иных участников аукциона аукционист повторяет эту цену три раза. Если до третьего повторения заявленной цены ни один из участников аукциона не поднял пронумерованную карточку и не заявил последующую цену, аукцион завершается.

Каждая последующая цена, превышающая предыдущую на шаг аукциона, заявляется участниками аукциона путем поднятия пронумерованных карточек.

Продолжение на стр. 32.

Начало на стр. 31.

Заявившим цену предмета аукциона считается участник аукциона, чей номер карточки назван аукционистом. Аукционист называет номер карточки того участника аукциона, который поднял карточку первым.

Победителем аукциона признается участник аукциона, предложивший наибольшую цену за предмет аукциона и номер карточки которого был назван аукционистом последним.

По завершении аукциона аукционист объявляет о продаже объекта незавершенного строительства, цену продажи предмета аукциона и номер карточки победителя аукциона.

6. Аукцион признается несостоявшимся в случаях, если:
 - а) в аукционе участвовал только один участник;
 - б) при проведении аукциона не присутствовал ни один из участников аукциона;
 - в) после трехкратного объявления предложения о начальной цене предмета аукциона не поступило ни одно предложение о цене предмета аукциона, которое предусматривало бы более высокую цену предмета аукциона;
 - г) по окончании срока подачи заявок на участие в аукционе не подана ни одна заявка;
 - д) на основании результатов рассмотрения заявок на участие в аукционе принято решение об отказе в допуске к участию в аукционе всех заявителей.

6. Оформление результатов аукциона

1. Результаты аукциона оформляются протоколом о результатах аукциона.
2. Лицо, выигравшее аукцион, и организатор аукциона подписывают в день проведения аукциона протокол о его результатах, который в течение 3 рабочих дней со дня проведения аукциона подлежит размещению на официальном сайте администрации города Южно-Сахалинска (<http://yuzhno-sakh.ru/>, раздел "Департамент землепользования города Южно-Сахалинска", вкладка "Продажа объектов незавершенного строительства"); на официальном сайте Российской Федерации в информационно-телекоммуникационной сети Интернет для размещения информации о проведении торгов (www.torgi.gov.ru); в газете "Южно-Сахалинск сегодня".

3. Лицо, выигравшее аукцион, и организатор аукциона подписывают договор купли-продажи объекта незавершенного строительства (приложение № 3), являвшегося предметом аукциона, в течение 3 дней со дня подписания протокола о результатах аукциона. При этом организатор аукциона подписывает договор купли-продажи от имени собственника объекта незавершенного строительства без доверенности.

4. При уклонении или отказе лица, выигравшего аукцион, от заключения в установленный срок договора купли-продажи результаты аукциона аннулируются организатором аукциона, победитель утрачивает право на заключение указанного договора, задаток ему не возвращается.

5. Организатор аукциона не вправе уклоняться от подписания протокола и заключения договора купли-продажи объекта незавершенного строительства, являвшегося предметом аукциона.

6. Средства, полученные от продажи на аукционе объекта незавершенного строительства, вносятся на счет организатора аукциона и переводятся организатором аукциона в сумме без НДС бывшему собственнику объекта незавершенного строительства в течение 10 дней после государственной регистрации права собственности победителя аукциона на указанный объект за вычетом расходов на подготовку и проведение аукциона.

Расходы на подготовку и проведение аукциона рассчитываются из стоимости отчета об оценке рыночной стоимости объекта незавершенного строительства, подготовленного независимым оценщиком, согласно акту выполненных работ.

7. В соответствии с подпунктом 1 пункта 1 статьи 146 Налогового кодекса Российской Федерации операции по реализации товаров (работ, услуг) на территории Российской Федерации признаются объектом налогообложения НДС. В соответствии с пунктом 4 статьи 161 Налогового кодекса Российской Федерации при реализации на территории Российской Федерации имущества, реализуемого по решению суда, налоговая база определяется исходя из цены реализуемого имущества. Налоговым агентом признается орган, уполномоченный осуществлять реализацию указанного имущества.

8. Победитель аукциона перечисляет денежные средства в размере стоимости объекта, являвшегося предметом аукциона, установленной по результатам аукциона, на расчетный счет организатора аукциона в течение 5 (пяти) рабочих дней со дня подписания договора купли-продажи.

9. В соответствии с пунктом 7 статьи 449.1 Гражданского кодекса Российской Федерации, в случае неуплаты победителем торгов покупной цены в установленный срок договор с ним считается незаключенным, а торги признаются несостоявшимися. Организатор торгов вправе требовать возмещения причиненных ему убытков.

Дополнительную информацию можно получить в МКУ "Управление информационно-финансового обеспечения земельными ресурсами" по адресу: г. Южно-Сахалинск, ул. Карла Маркса, д. 32, кабинет № 424, телефон 312-840 (доб. 2, доб. 5).

Приложения:

- 1) сведения о земельном участке;
- 2) форма заявки на участие в аукционе по продаже объекта незавершенного строительства;
- 3) проект договора купли-продажи объекта незавершенного строительства.

Приложение № 1 к извещению о проведении аукциона

Сведения о земельном участке с кадастровым номером 65:01:0311003:11, расположенном по адресу: г. Южно-Сахалинск, по западной стороне проспекта Мира, район комбината хлебопродуктов (строительный номер - проспект Мира, 2*)

Площадь земельного участка - 843 кв. м.
Информация о границах зоны планируемого размещения объекта капитального строительства в соответствии с утвержденным проектом планировки территории (при наличии): производственные объекты.

Реквизиты проекта планировки территории и (или) проекта межевания территории в случае, если земельный участок расположен в границах территории, в отношении которой утверждены проект планировки территории и (или) проект межевания территории: постановление администрации города Южно-Сахалинска от 17.04.2014 № 668-па "Об утверждении проекта планировки с проектом межевания северо-восточного района города Южно-Сахалинска" (вместе с Положениями о размещении объектов капитального строительства и характеристиках планируемого развития территории).

Информация о градостроительном регламенте либо требования к назначению, параметрам и размещению объекта капитального строительства на земельном участке, на который действие градостроительного регламента не распространяется или для которого градостроительный регламент не устанавливается: земельный участок расположен в территориальной зоне "Производственная" П-2; установлен градостроительный регламент (постановление администрации города Южно-Сахалинска от 14.02.2022 № 256-па "Об утверждении Правил землепользования и застройки на территории городского округа "Город Южно-Сахалинск").

Информация о видах разрешенного использования земельного участка:

- Основные виды разрешенного использования:
1. Производственная деятельность (код 6.0).
- Вспомогательные виды разрешенного использования земельного участка:
1. Предоставление коммунальных услуг (код 3.1.1).
 2. Хранение автотранспорта (код 2.7.1).
 3. Служебные гаражи (код 4.9).
 4. Объекты дорожного сервиса (код 4.9.1).
 5. Земельные участки (территории) общего пользования (код 12.0).

Предельные (минимальные и (или) максимальные) размеры земельного участка и предельные параметры разрешенного строительства, реконструкции объекта капитального строительства, установленные градостроительным регламентом для территориальной зоны, в которой расположен земельный участок:

Предельные (минимальные и (или) максимальные) размеры земельных участков, в том числе их площадь			Минимальные отступы от границ земельного участка в целях определения мест допустимого размещения зданий, строений, сооружений, за пределами которых запрещено строительство зданий, строений, сооружений	Предельное количество этажей и (или) предельная высота зданий, строений, сооружений	Максимальный процент застройки в границах земельного участка, определяемый как отношение суммарной площади земельного участка, которая может быть застроена, ко всей площади земельного участка, %	Требования к архитектурным решениям объектов капитального строительства, расположенных в границах территории исторического поселения федерального или регионального значения	Иные показатели
1	2	3					
длина, м	ширина, м	площадь, м ² или га	4	5	6	7	8
Производственная деятельность (код 6.0)							
							Максимальная высота - 25 м; минимальный отступ от красной линии - 3 м. Этажность, максимальный процент застройки, предельные (минимальные и (или) максимальные) размеры земельных участков, в том числе их площадь, минимальный процент озеленения не устанавливаются

Реквизиты нормативных правовых актов субъекта Российской Федерации, муниципальных правовых актов, устанавливающих требования к благоустройству территории: решение Городской Думы города Южно-Сахалинска от 24.06.2015 № 177/12-15-5 "Об утверждении Правил благоустройства территории городского округа "Город Южно-Сахалинск".

Приложение № 2 к извещению о проведении аукциона

Заявка на участие в аукционе по продаже объекта незавершенного строительства

Заявитель _____
(Ф.И.О. гражданина или полное наименование юридического лица)

(адрес/место нахождения, телефон/факс)

(для гражданина - данные паспорта: серия и номер, кем, где, когда выдан)

(для юридического лица или индивидуального предпринимателя - номер ОГРН (ОГРНИП) и дата регистрации в ЕГРЮЛ и ЕГРИП)

Прошу допустить к участию в открытом аукционе по продаже объекта незавершенного строительства с кадастровым номером _____, площадью застройки _____ кв. м, степенью готовности незавершенного строительства _____%, расположенного по адресу: _____, на земельном участке площадью _____ кв. м, с кадастровым номером _____.

Настоящим подтверждаю внесение на счет, указанный в извещении, задатка в сумме _____ (прописью) рублей 00 коп.

Платежные реквизиты заявителя для возврата задатка: п/с _____, ИНН _____, КПП _____, ОКТМО _____.

Сведения о заявителе:

Наименование юридического лица/Ф.И.О. индивидуального предпринимателя/Ф.И.О. гражданина	
Организационно-правовая форма юридического лица	
ОГРН/ОГРНИП	
Адрес места нахождения (для юридических лиц)	
ИНН (для юридических лиц и индивидуальных предпринимателей)	
КПП (для юридических лиц)	
Фамилия, имя, отчество и должность руководителя юридического лица	
Данные паспорта, регистрации по месту жительства, место рождения (для физических лиц и индивидуальных предпринимателей)	
Контактные телефоны (с указанием кода страны и города)	
Адрес электронной почты	
Данные представителя заявителя, реквизиты доверенности, кем и когда выдана, срок действия	

Настоящим подтверждаю, что ознакомлен с фактическим состоянием объекта, аукционной документацией, претензий к организатору аукциона не имею.

Настоящим обязуюсь:

- 1) соблюдать условия и порядок проведения торгов, установленные действующим законодательством и извещением;
- 2) в случае признания меня победителем торгов заключить с организатором торгов договор купли-продажи объекта незавершенного строительства в установленные сроки;
- 3) оплатить установленную по результатам торгов стоимость в срок, указанный в договоре купли-продажи объекта незавершенного строительства.

(подпись)

(расшифровка подписи)

В соответствии с требованиями Федерального закона от 27 июля 2006 года № 152-ФЗ "О персональных данных" я, _____, даю согласие на получение, обработку, использование моих персональных данных, в том числе, но не исключительно, на передачу соответствующим государственным органам Российской Федерации и Сахалинской области (Управление Федеральной службы государственной регистрации, кадастра и картографии по Сахалинской области; Управление Федеральной налоговой службы по Сахалинской области; Управление Федеральной антимонопольной службы по Сахалинской области и т. п.) с целью проверки достоверности и полноты сведений, указанных в настоящем заявлении, а также в целях соблюдения всех требований законодательства и взятых на себя обязательств перед организатором аукциона.

Настоящее согласие действительно до исполнения сторонами всех обязательств по заключаемому договору купли-продажи недвижимости.

Уведомления прошу направлять по указанному адресу электронной почты.

Я, _____, принимаю на себя весь и любой риск использования электронной почты при возможности любых злоумышленных действий третьих лиц, в том числе мошенничества, неуполномоченного доступа к сведениям, содержащимся в информации, разглашения информации, а также утраты такой информации до ее получения, вызванной сбоями в работе электронной почты, обслуживания, используемого для передачи электронных сообщений и/или каналов электронной передачи данных, не зависящими от администрации. Соглашаюсь, что должным доказательством факта и даты при предоставлении информации посредством электронной почты является электронная копия отправленного сообщения и/или электронные записи в журналах действий программного обеспечения. Соглашаюсь, что на предоставленный адрес электронной почты по усмотрению организатора аукциона и продавца может быть направлена дополнительная информация.

АДМИНИСТРАЦИЯ ГОРОДА ЮЖНО-САХАЛИНСКА
ПОСТАНОВЛЕНИЕ

от 08.12.2022 № 3090-па

Об утверждении проекта планировки территории, предусматривающего размещение линейных объектов по объекту: "Комплексное развитие территории "Северный городок в г. Южно-Сахалинск.

Обеспечение инженерно-транспортной инфраструктурой жилого комплекса и микрорайона "Северная долина"

В соответствии со ст. 46 Градостроительного кодекса Российской Федерации, ст. 16 Федерального закона от 06.10.2003 № 131-ФЗ "Об общих принципах организации местного самоуправления в Российской Федерации", ст. 18, 37 Устава городского округа "Город Южно-Сахалинск", с учетом протокола публичных слушаний от 29.11.2022, заключения о результатах публичных слушаний от 30.11.2022 администрация города Южно-Сахалинска **постановляет:**

1. Утвердить проект планировки территории, предусматривающий размещение линейных объектов по объекту: "Комплексное развитие территории "Северный городок в г. Южно-Сахалинск. Обеспечение инженерно-транспортной инфраструктурой жилого комплекса и микрорайона "Северная долина", в составе:

- 1.1. Проект планировки территории. Основная часть (приложение).
2. Постановление администрации города Южно-Сахалинска опубликовать в газете "Южно-Сахалинск сегодня" и на официальном сайте администрации города Южно-Сахалинска в течение семи дней со дня утверждения документации.
3. Контроль исполнения постановления администрации города Южно-Сахалинска возложить на директора Департамента архитектуры и градостроительства города Южно-Сахалинска (Ю Д.М.).

Мэр города С.А. НАДСАДИН.

Приложение

Утвержден постановлением администрации города Южно-Сахалинска от 08.12.2022 № 3090-па

Проект планировки территории, предусматривающий размещение линейных объектов по объекту: "Комплексное развитие территории "Северный городок в г. Южно-Сахалинск. Обеспечение инженерно-транспортной инфраструктурой жилого комплекса и микрорайона "Северная долина"

ПРОЕКТ ПЛАНИРОВКИ ТЕРРИТОРИИ. ОСНОВНАЯ ЧАСТЬ

Южно-Сахалинск, 2022

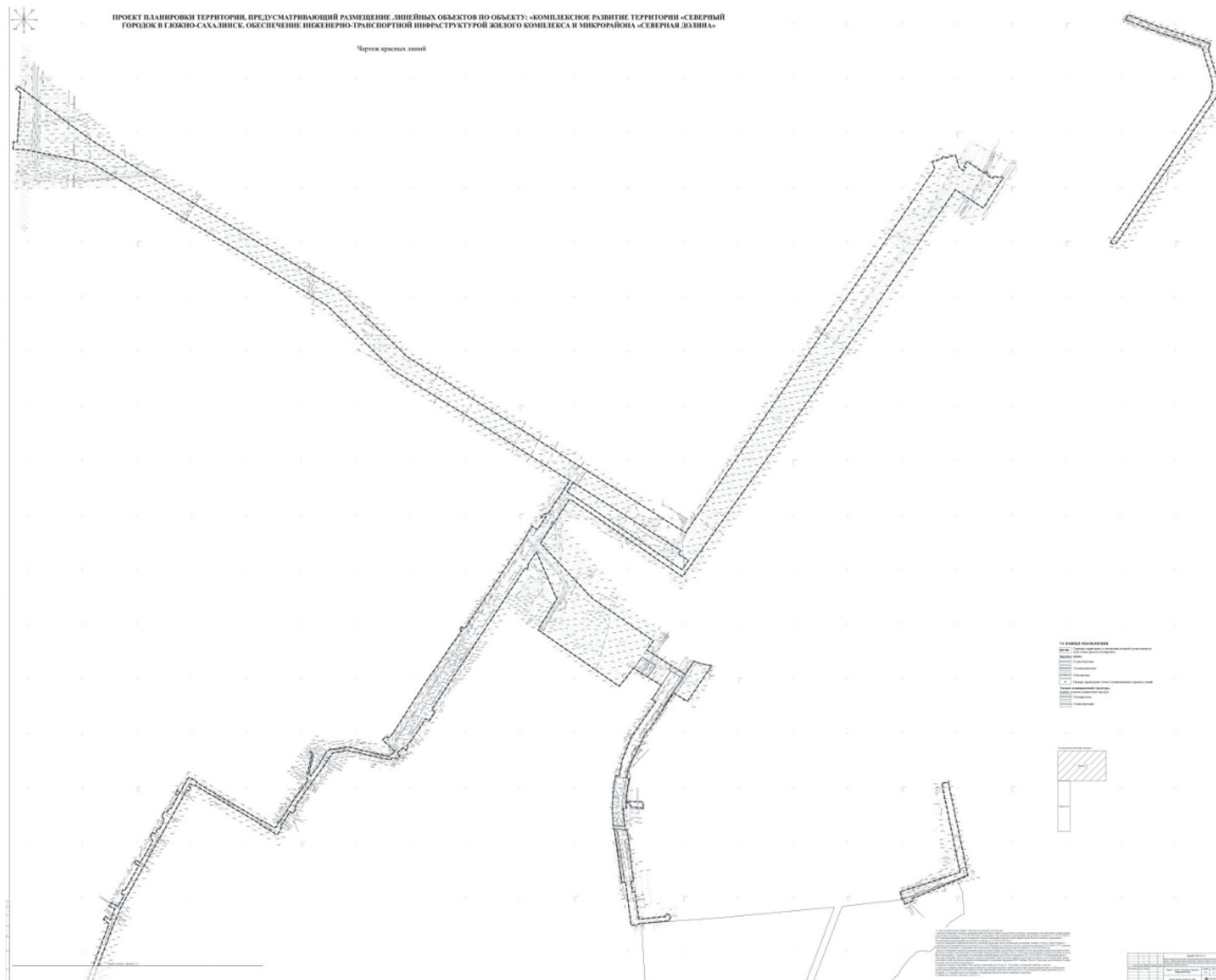
СОСТАВ ПРОЕКТА.

№ п/п	Том	Шифр	Наименование
1	1	1085/ДПТ-ППТ-Т1	Основная часть проекта планировки территории
2	2	1085/ДПТ-ППТ-Т2	Материалы по обоснованию проекта планировки территории
3	1	1085/ДПТ-ПМТ-Т1	Основная часть проекта межевания территории
4	2	1085/ДПТ-ПМТ-Т2	Материалы по обоснованию проекта межевания территории

СОСТАВ ТОМА 1.

Обозначение	Наименование
ТОМ I	Основная часть проекта планировки территории
РАЗДЕЛ 1	Проект планировки территории. Графическая часть: -чертеж красных линий, М 1:2000; -чертеж границ зон планируемого размещения линейных объектов, М 1:2000
РАЗДЕЛ 2	Положение о размещении линейных объектов

Раздел 1 "Проект планировки территории. Графическая часть"
Чертеж красных линий



Раздел 2 "Положение о размещении линейных объектов"

СОДЕРЖАНИЕ:

1. Наименование, основные характеристики и назначение планируемых для размещения линейных объектов, а также линейных объектов, подлежащих реконструкции в связи с изменением их местоположения.

2. Перечень субъектов Российской Федерации, перечень муниципальных районов, городских округов в составе субъектов Российской Федерации, перечень поселений, населенных пунктов, внутригородских территорий городов федерального значения, на территориях которых устанавливаются зоны планируемого размещения линейных объектов.

3. Перечень координат характерных точек красных линий.

4. Перечень координат характерных точек границ зон планируемого размещения линейных объектов.

5. Перечень координат характерных точек границ зон планируемого размещения линейных объектов, подлежащих реконструкции в связи с изменениями их местоположения.

6. Предельные параметры разрешенного строительства, реконструкции объектов капитального строительства, входящих в состав линейных объектов в границах зон их планируемого размещения.

7. Информация о необходимости осуществления Мероприятий по защите сохраняемых объектов капитального строительства (здание, строение, сооружение, объекты, строительство которых не завершено), существующих и строящихся на момент подготовки проекта планировки территории, а также объектов капитального строительства, планируемых к строительству в соответствии с ранее утвержденной документацией по планировке территории, от возможного негативного воздействия в связи с размещением линейных объектов.

8. Информация о необходимости осуществления Мероприятий по сохранению объектов культурного наследия от возможного негативного воздействия в связи с размещением линейных объектов.

9. Информация о необходимости осуществления Мероприятий по охране окружающей среды.

10. Информация о необходимости осуществления Мероприятий по защите территории от чрезвычайных ситуаций природного и техногенного характера, в том числе по обеспечению пожарной безопасности и гражданской обороне.

1. Наименование, основные характеристики и назначение планируемых для размещения линейных объектов, а также линейных объектов, подлежащих реконструкции в связи с изменением их местоположения.

В границах территории проектирования предусматривается размещение инженерных коммуникаций для обеспечения инженерно-транспортной инфраструктурой жилого комплекса "Северный городок" и мкр "Северная долина". В границах зон планируемого размещения линейных объектов представлены следующие объекты: Инженерной инфраструктуры:

1. Строительство системы водоснабжения, водоотведения, бытовой и ливневой канализации:

- БОС (биологические очистные сооружения) производительностью 5757,3 куб. м/сут (уточнить проектом);
- ЛОС (ливневые очистные сооружения) для "Северного городка" производительностью 7881,23 куб. м/сут (уточнить проектом);
- инженерных сетей бытовой и ливневой канализации (водоотведения);
- локальное ЛОС для подъездной дороги к ЛОС и БОС производительностью 75 л/с;
- локальное ЛОС для улицы Резервная производительностью 30 л/с;
- сети водоснабжения (ПЭ 100 SDR17 DN100x6,6);
- сети водоотведения (ПЭ100 RC SDR17 по ГОСТ 18599-2001);
- КНС № 1 производительностью 4574 куб. м/сут, для подачи хоз.-быт. стоков;
- КНС № 2 производительностью 7884 куб. м/сут, для подачи ливневых стоков.

2. Строительство системы газоснабжения:

- инженерных сетей газоснабжения от газопровода высокого давления до котельной Д = 219 мм, протяженность 7,8 км;
 - пункт редуцирования газа ГРПБ-РДБК1П (Рвх=1,2 МПа, Рвых=0,6 МПа, Q = 12647 куб. м/ч);
 - два подземный пожарных резервуара 2x60 куб. м.
3. Строительство системы электроснабжения:
- сети электроснабжения ВЛ 220 кВ к ПС 220/10 кВ;
 - инженерных сетей электроснабжения 10 и 0,4 кВ.

4. Строительство сетей электросвязи:

- сети электросвязи (тип 2КСПП 1x4x1,2).

Улично-дорожной сети:

- 1. Строительство сети транспортной инфраструктуры:
- магистральной городской дороги регулируемого движения протяженностью 0,51 км;
- дороги в производственной зоне протяженностью 0,077 км;
- автомобильной дороги с НИД (подъезд) IVАп протяженностью 1,48 км;
- автомобильной дороги с НИД (подъезд) VБ протяженностью 0,048 км;
- временной технологической дороги протяженностью 1,14 км.

2. Перечень субъектов Российской Федерации, перечень муниципальных районов, городских округов в составе субъектов Российской Федерации, перечень поселений, населенных пунктов, внутригородских территорий городов федерального значения, на территориях которых устанавливаются зоны планируемого размещения линейных объектов.

В административном отношении территория планируемого размещения линейного объекта "Комплексного развития "Северный городок" в г. Южно-Сахалинске" устанавливается в границах городского округа "Город Южно-Сахалинск" Сахалинской области.

3. Перечень координат характерных точек красных линий.

Проект планировки территории подготовлен в соответствии с системой координат, используемой для ведения Единого государственного реестра недвижимости.

Таблица 3-1

Перечень координат характерных точек красных линий

№ точки	X	Y	№	X	Y
1	697450,2	1300748	5	697602,46	1300796,29
2	697253,6	1300774,97	6	697635,79	1300802,55
3	697525,84	1300791,36	7	697896,77	1300927,43
4	697553,29	1300791,3	8	697942,57	1300957,89
			9	698002,12	1300997,55

4. Перечень координат характерных точек границ зон планируемого размещения линейных объектов.

Проект планировки территории подготовлен в соответствии с системой координат, используемой для ведения Единого государственного реестра недвижимости.

Таблица 4-1

Перечень координат характерных точек границ зон планируемого размещения линейных объектов.

Система водоснабжения, водоотведения, бытовой и ливневой канализации

№, точки	X	Y	№	X	Y
1	698178,810	1300468,370	4	698468,200	1300475,930
2	698291,430	1300537,230	5	698342,880	1300588,610
3	698484,040	1300453,690	6	698331,240	1300585,010
			7	698304,960	1300608,800

8	698312.530	1300617.360
9	698306.100	1300623.200
10	698286.370	1300641.470
11	698275.290	1300653.800
12	698261.620	1300672.010
13	698257.630	1300674.040
14	698252.800	1300670.630
15	698243.980	1300683.250
16	698250.320	1300687.600
17	698249.670	1300693.180
18	698207.420	1300753.750
19	698204.120	1300753.920
20	698197.340	1300749.420
21	698188.940	1300761.550
22	698193.440	1300764.880
23	698193.580	1300768.740
24	698190.550	1300773.050
25	698210.550	1300786.970
26	698138.400	1300890.770
27	698104.440	1300866.970
28	698079.070	1300849.190
29	698034.350	1300814.290
30	697971.890	1300765.540
31	697617.490	1301945.830
32	697620.890	1301966.840
33	697621.380	1301969.350
34	697279.160	1302041.660
35	697195.330	1301837.480
36	697187.800	1301840.490
37	697174.840	1301810.220
38	697193.450	1301805.230
39	697192.690	1301802.590
40	697192.430	1301801.410
41	697221.460	1301793.800
42	697238.830	1301853.470
43	697291.570	1302012.670
44	697551.200	1300791.300
45	697551.220	1300791.300
46	697549.500	1300851.860
47	697526.020	1300855.210
48	697529.740	1300812.750
49	698010.550	1300997.430
50	698096.360	1300861.310
28	698079.070	1300849.190
51	698038.400	1300817.450
52	697975.640	1300919.620
53	697951.660	1300958.670
54	697949.360	1300962.410
55	697947.500	1300965.430
56	697916.940	1301015.170
57	697972.370	1301052.680
58	698048.510	1301104.210
59	698048.600	1301102.210
60	698048.710	1301100.220
61	698048.850	1301098.220
62	698049.010	1301096.230
63	698049.200	1301094.240
64	698049.410	1301092.250
65	698049.650	1301090.260

66	698049.930	1301088.280
67	698050.220	1301086.300
68	698050.520	1301084.330
69	698050.830	1301082.350
70	698051.190	1301080.390
71	698051.580	1301078.420
72	698051.990	1301076.460
73	698052.420	1301074.510
74	698052.880	1301072.570
75	698053.380	1301070.630
76	698053.890	1301068.700
77	698054.400	1301066.760
78	698054.950	1301064.840
79	698055.530	1301062.930
80	698056.130	1301061.020
81	698056.790	1301059.130
82	698057.440	1301057.240
83	698058.080	1301055.350
84	698058.770	1301053.470
85	698059.490	1301051.610
86	698060.240	1301049.750
87	698061.010	1301047.900
88	698061.800	1301046.060
89	698062.630	1301044.250
90	698063.450	1301042.420
91	698064.690	1301039.780
92	698050.200	1301030.190
93	698026.370	1301014.010
94	698016.250	1301007.140
95	698007.970	1301001.520
96	698002.120	1300997.550
12	698261.620	1300672.010
11	698275.290	1300653.800
10	698286.370	1300641.470
9	698306.100	1300623.200
8	698312.530	1300617.360
7	698304.960	1300608.800
6	698331.240	1300585.010
5	698342.880	1300588.610
4	698468.200	1300475.930
3	698484.040	1300453.690
97	698501.220	1300426.190
98	698506.800	1300417.240
99	698559.020	1300445.920
100	698547.940	1300462.560
101	698539.620	1300457.020
102	698516.080	1300458.850
103	698294.720	1300665.870
25	698210.550	1300786.970
24	698190.550	1300773.050
23	698193.580	1300768.740
22	698193.440	1300764.880
21	698188.940	1300761.550
20	698197.340	1300749.420
19	698204.120	1300753.920
18	698207.420	1300753.750
17	698249.670	1300693.180
16	698250.320	1300687.600
15	698243.980	1300683.250
14	698252.800	1300670.630
13	698257.630	1300674.040

Таблица 4-2

Перечень координат характерных точек границ зон планируемого размещения линейных объектов. Система газоснабжения

№ точки	X	Y	№	X	Y
1	693344.480	1298995.400	40	698413.230	1300435.110
2	693338.330	1298997.090	41	698401.620	1300427.490
3	693342.510	1299012.300	42	698405.430	1300421.560
4	693348.650	1299010.610	43	697887.230	1300079.820
5	693374.280	1298984.760	44	697878.350	1300091.910
6	693376.330	1298993.430	45	697845.140	1300069.640
7	693365.570	1298996.210	46	697853.640	1300057.560
8	693362.740	1298985.860	47	697775.810	1300006.510
9	699858.620	1302025.580	48	697754.420	1299987.970
10	699869.550	1302033.040	49	697749.220	1299993.950
11	699874.350	1302026.620	50	697738.450	1299984.710
12	699892.980	1302038.890	51	697743.340	1299978.350
13	699850.010	1302101.460	52	697746.860	1299974.480
14	699856.580	1302104.720	53	697738.780	1299963.940
15	699852.440	1302112.480	54	697729.740	1299955.610
16	699845.590	1302107.760	55	697726.170	1299952.290
17	699831.610	1302128.180	56	697717.690	1299962.580
18	699834.230	1302129.890	57	697706.050	1299951.770
19	699831.700	1302133.830	58	697711.870	1299937.920
20	699840.500	1302139.640	59	697702.670	1299927.440
21	699835.200	1302147.500	60	697737.930	1299769.270
22	699836.220	1302162.030	61	697728.130	1299717.650
23	699832.670	1302170.400	62	697712.080	1299705.460
24	699797.210	1302146.910	63	697659.710	1299670.170
25	699779.450	1302135.130	64	697607.160	1299631.830
26	699850.190	1302037.250	65	697550.830	1299590.690
27	699789.420	1301995.470	66	697534.330	1299580.750
28	699644.590	1301896.470	67	697533.470	1299582.220
29	699509.940	1301804.620	68	697527.160	1299578.200
30	699310.630	1301668.590	69	697524.480	1299582.360
31	699270.830	1301640.050	70	697507.140	1299571.500
32	698472.380	1301067.440	71	697513.720	1299561.310
33	698464.470	1301061.780	72	697456.860	1299524.140
34	698373.250	1300996.870	73	697453.480	1299529.450
35	698654.940	1300588.660	74	697428.580	1299514.040
36	698654.400	1300582.310	75	697466.130	1299450.680
37	698495.800	1300477.820	76	697468.500	1299452.000
38	698464.630	1300462.110	77	697610.300	1299212.720
39	698415.930	1300430.930	78		

Начало приложения на стр. 34.

82	697589.200	1299190.390
83	697592.870	1299183.610
84	697569.210	1299169.970
85	697404.920	1299076.850
86	697202.530	1298962.440
87	697157.740	1298939.280
88	697137.850	1298931.330
89	697110.310	1298919.330
90	696811.590	1298805.240
91	696618.570	1298731.520
92	696571.800	1298707.190
93	696496.180	1298673.890
94	696498.790	1298667.920
95	696412.730	1298638.420
96	696400.730	1298638.400
97	696363.870	1298642.140
98	696364.370	1298649.610
99	696343.700	1298652.050
100	696334.590	1298663.640
101	696322.720	1298664.600
102	696316.120	1298606.780
103	696101.910	1298626.410
104	695838.090	1298663.560
105	695418.210	1298723.630
106	695419.210	1298733.060
107	695408.580	1298734.400
108	695407.920	1298724.930
109	694900.670	1298798.180
110	694890.770	1298792.930
111	694869.670	1298796.020
112	694872.330	1298812.130
113	694861.310	1298813.610
114	694859.090	1298797.620
115	694836.350	1298801.030
116	694837.010	1298806.460
117	694295.030	1298884.910
118	694296.890	1298898.910
119	694286.860	1298900.130
120	694285.080	1298886.700
121	694271.690	1298888.770
122	693885.390	1298944.200
123	693886.760	1298959.490
124	693871.140	1298961.390
125	693869.000	1298947.150
126	693843.680	1298951.090
127	693844.900	1298963.970
128	693833.960	1298964.470
129	693831.980	1298949.220
130	693808.460	1298952.330
131	693810.190	1298966.990
132	693794.480	1298968.920
133	693793.110	1298957.160
134	693331.100	1299021.870
135	693328.010	1299010.770
136	693307.360	1299016.640
137	693307.940	1299019.060
138	693300.810	1299021.850
139	693285.200	1299025.610
140	693283.820	1299014.570
141	693287.580	1299004.160
142	693296.730	1299001.640
143	693313.180	1298997.950
144	693314.930	1299006.970
145	693323.750	1299004.450
146	693322.730	1299000.430
147	693338.740	1298995.610
148	693339.030	1298996.900
2	693338.330	1298997.090
3	693342.510	1299012.300
4	693348.650	1299010.610
149	693347.620	1299006.830
150	693350.010	1299006.190
151	693350.380	1299007.510
152	693367.390	1299002.850
7	693365.570	1298996.210
6	693376.330	1298993.430
153	693376.830	1298997.270
154	693771.210	1298936.830
155	693786.030	1298934.730
156	693786.570	1298939.200
157	693870.290	1298927.750
158	693870.490	1298928.740
159	694255.480	1298873.460
160	694254.680	1298865.900
161	694314.850	1298857.570
162	694330.780	1298855.700
163	694331.660	1298862.410
164	694833.890	1298790.100
165	694833.020	1298783.240
166	694882.500	1298775.860
167	694897.530	1298773.890
168	694898.380	1298780.440
169	695385.410	1298711.170
170	695384.770	1298704.370
171	695448.610	1298696.370
172	695449.380	1298702.210
173	695685.840	1298667.030
174	695789.300	1298653.560
175	695788.650	1298647.620
176	695803.270	1298645.770
177	695803.860	1298650.520
178	695870.910	1298642.090
179	695869.510	1298627.850
180	695909.020	1298622.020
181	695910.850	1298636.910
182	695993.150	1298622.860
183	695997.830	1298623.850
184	696094.880	1298609.790

185	696303.080	1298592.650
186	696302.690	1298586.430
187	696312.680	1298585.570
188	696314.370	1298579.080
189	696319.680	1298578.880
190	696324.270	1298619.790
191	696354.560	1298615.650
192	696356.440	1298632.120
193	696362.570	1298631.400
194	696427.580	1298627.880
195	696475.370	1298643.680
196	696473.150	1298649.930
197	696502.350	1298659.550
198	696502.940	1298658.180
199	696580.280	1298690.760
200	696593.420	1298665.280
201	696605.460	1298669.950
202	696591.140	1298698.120
203	696615.120	1298710.440
204	696627.170	1298677.120
205	696640.420	1298682.070
206	696628.100	1298717.000
207	696818.700	1298790.050
208	697103.720	1298898.970
209	697118.470	1298878.040
210	697131.350	1298884.140
211	697116.710	1298904.330
212	697145.250	1298914.280
213	697158.140	1298919.780
214	697167.350	1298899.360
215	697179.890	1298906.270
216	697167.150	1298930.960
217	697207.360	1298953.680
218	697213.900	1298941.830
219	697227.660	1298949.310
220	697224.180	1298955.660
221	697315.470	1299006.930
222	697325.250	1298990.340
223	697337.060	1298997.250
224	697326.610	1299013.240
225	697406.520	1299058.470
226	697423.510	1299048.780
227	697437.690	1299056.980
228	697432.290	1299066.400
229	697452.920	1299077.390
230	697449.880	1299082.890
231	697482.070	1299101.140
232	697497.570	1299092.280
233	697511.960	1299100.590
234	697514.120	1299113.110
235	697527.000	1299120.180
236	697524.440	1299125.020
237	697571.780	1299151.540
238	697579.590	1299141.320
239	697592.580	1299148.800
240	697579.340	1299155.770
241	697601.080	1299168.520
242	697639.830	1299190.390
243	697622.530	1299219.710
244	697620.220	1299218.400
245	697478.510	1299457.820
246	697480.730	1299459.080
247	697454.840	1299502.880
248	697457.470	1299510.190
249	697463.280	1299514.090
250	697475.940	1299516.640
251	697473.460	1299521.010
252	697560.720	1299576.840
253	697617.780	1299617.790
254	697627.430	1299624.820
255	697628.580	1299622.830
256	697650.830	1299624.450
257	697716.650	1299638.780
258	697725.410	1299638.550
259	697733.730	1299635.430
260	697728.710	1299643.110
261	697726.110	1299643.990
262	697716.430	1299644.280
263	697652.900	1299630.150
264	697643.490	1299636.620
265	697682.540	1299665.580
266	697724.790	1299688.940
267	697735.100	1299696.540
268	697743.410	1299711.490
269	697741.630	1299725.270
270	697750.310	1299771.090
271	697716.560	1299919.020
272	697719.000	1299928.060
273	697733.800	1299945.990
274	697754.680	1299965.790
275	697785.640	1299992.510
276	698166.940	1300242.540
277	698416.670	1300408.410
278	698426.980	1300407.260
279	698447.340	1300389.910
280	698474.530	1300408.220
281	698458.020	1300435.810
282	698484.040	1300453.690
283	698505.460	1300468.780
284	698516.080	1300458.850
285	698539.620	1300457.020
286	698547.940	1300462.560
287	698531.720	1300487.290
288	698597.540	1300530.750
289	698590.330	1300480.190
290	698601.330	1300487.080
291	698610.350	1300539.210
292	698678.070	1300584.030

293	698398.920	1300995.390
294	698432.410	1301019.110
295	698457.260	1301036.390
296	698493.890	1301061.380
297	699273.450	1301593.240
298	699560.130	1301789.040

299	699608.900	1301825.480
300	699691.630	1301881.490
301	699714.350	1301894.870
302	699811.550	1301961.860
303	699798.610	1301981.540

Таблица 4-3

Перечень координат характерных точек границ зон
планируемого размещения линейных объектов. Сеть электросвязи

№ точки	X	Y
1	698724.670	1300585.430
2	698604.530	1300505.590
3	698592.850	1300497.830
4	698545.460	1300466.340
5	698528.740	1300453.800
6	698534.360	1300432.380
7	698506.810	1300417.250
8	698173.970	1300194.460
9	698177.080	1300189.560
10	698168.340	1300183.690
11	697813.520	1299948.460
12	697789.200	1299932.590
13	697782.610	1299928.210
14	697780.790	1299921.280
15	697766.780	1299909.680
16	697738.560	1299940.750
17	697766.890	1299966.620
18	698684.410	1300574.690
19	698717.590	1300596.680
20	697972.820	1300078.530
21	697969.400	1300076.440
22	697967.300	1300079.830
23	697970.700	1300081.930
24	698132.130	1300184.480
25	698128.790	1300182.290
26	698126.640	1300185.660
27	698129.970	1300187.850
28	698284.810	1300286.210
29	698281.450	1300284.050
30	698279.310	1300287.410
31	698282.670	1300289.570
32	698424.950	1300379.140
33	698421.640	1300376.910
34	698419.420	1300380.240
35	698422.740	1300382.480

36	697448.110	1300786.410
37	697258.240	1300808.860
38	697218.560	1300814.310
39	697220.140	1300823.280
40	697154.920	1300832.600
41	697135.130	1300835.310
42	697120.230	1300837.590
43	697129.940	1300933.720
44	6971	

120	698521.040	1301005.270
121	698524.120	1301016.260
122	698513.140	1301019.340
123	698790.950	1301194.790
124	698785.880	1301202.230
125	698793.320	1301207.300
126	698798.390	1301199.860
127	698728.630	1301212.750
128	698733.700	1301205.320
129	698741.130	1301210.390
130	698736.060	1301217.820
131	699061.500	1301390.890
132	699066.570	1301383.460
133	699074.000	1301388.520
134	699068.930	1301395.960
135	699006.340	1301391.080
136	699001.270	1301398.520
137	699008.710	1301403.580
138	699013.780	1301396.150
139	699278.690	1301577.570
140	699273.630	1301585.010
141	699281.060	1301590.080
142	699286.130	1301582.640
143	699342.180	1301572.110
144	699337.110	1301579.550
145	699344.550	1301584.620
146	699349.620	1301577.180
147	699551.170	1301763.660
148	699546.100	1301771.090
149	699553.540	1301776.160
150	699558.600	1301768.720
151	699617.820	1301760.810
152	699612.750	1301768.250
153	699620.190	1301773.320
154	699625.260	1301765.880
155	699821.360	1301954.060
156	699832.350	1301950.980
157	699835.430	1301961.970
158	699824.440	1301965.050
159	699888.020	1301951.240
160	699891.100	1301962.230
161	699902.080	1301959.150
162	699899.000	1301948.160
163	700130.800	1298583.180
164	700139.830	1298590.160
165	700132.860	1298599.190
166	700123.830	1298592.210
167	699211.980	1301482.950
168	699204.550	1301477.880
169	699199.480	1301485.320
170	699206.920	1301490.390
171	698465.600	1301017.010
172	698454.610	1301020.090
173	698457.690	1301031.080
174	698468.680	1301028.000
51	699945.220	1298582.060
54	699943.090	1298593.270
53	699954.290	1298595.400
52	699956.430	1298584.200
55	699953.360	1298822.450
58	699963.390	1298827.880
57	699957.960	1298837.910
56	699947.930	1298832.480
59	699899.310	1298828.150
62	699909.970	1298832.220
61	699905.910	1298842.880
60	699895.250	1298838.810
67	699779.370	1299129.030
68	699771.670	1299124.360
69	699767.000	1299132.050
70	699774.700	1299136.720
66	699720.850	1299127.330
63	699725.520	1299119.630
64	699733.220	1299124.300
65	699728.550	1299132.000
71	699589.620	1299424.510
72	699597.320	1299429.170
73	699592.650	1299436.870
74	699584.950	1299432.200
77	699547.650	1299414.100
78	699555.350	1299418.770
75	699560.010	1299411.080
76	699552.320	1299406.410
79	699370.210	1299704.090
80	699377.600	1299695.400
81	699386.290	1299702.800
82	699378.900	1299711.490
84	699401.220	1299731.120
83	699408.630	1299722.440
86	699417.310	1299729.850
85	699409.900	1299738.530
87	699130.900	1299949.100
90	699138.290	1299940.410
89	699146.980	1299947.800
88	699139.590	1299956.490
93	699159.220	1299981.010
94	699166.630	1299972.330
91	699175.310	1299979.740

92	699167.900	1299988.420
95	698968.590	1300211.260
96	698976.020	1300216.330
97	698970.960	1300223.760
98	698963.520	1300218.700
99	699003.340	1300232.670
100	699010.780	1300237.730
101	699005.710	1300245.170
102	698998.270	1300240.100
103	698800.780	1300477.810
104	698808.220	1300482.880
105	698803.150	1300490.320
106	698795.720	1300485.250
107	698840.760	1300490.720
108	698848.200	1300495.790
109	698843.130	1300503.220
110	698835.690	1300498.160
111	698630.330	1300748.660
114	698625.260	1300756.100
113	698632.700	1300761.170
112	698637.770	1300753.730
115	698678.180	1300748.770
118	698673.110	1300756.210
117	698680.550	1300761.280
116	698685.610	1300753.840
173	698457.690	1301031.080
172	698454.610	1301020.090
171	698465.600	1301017.010
174	698468.680	1301028.000
119	698510.050	1301008.350
120	698521.040	1301005.270
121	698524.120	1301016.260
122	698513.140	1301019.340
128	698733.700	1301205.320
127	698728.630	1301212.750
130	698736.060	1301217.820
129	698741.130	1301210.390
124	698785.880	1301202.230
125	698793.320	1301207.300
126	698798.390	1301199.860
123	698790.950	1301194.790
135	699006.340	1301391.080
136	699001.270	1301398.520
137	699008.710	1301403.580
138	699013.780	1301396.150
131	699061.500	1301390.890
134	699068.930	1301395.960
133	699074.000	1301388.520
132	699066.570	1301383.460
139	699278.690	1301577.570
140	699273.630	1301585.010
141	699281.060	1301590.080
142	699286.130	1301582.640
144	699337.110	1301579.550
145	699344.550	1301584.620
146	699349.620	1301577.180
143	699342.180	1301572.110
148	699546.100	1301771.090
147	699551.170	1301763.660
150	699558.600	1301768.720
149	699553.540	1301776.160
152	699612.750	1301768.250
153	699620.190	1301773.320
154	699625.260	1301765.880
151	699617.820	1301760.810
155	699821.360	1301954.060
156	699832.350	1301950.980
157	699835.430	1301961.970
158	699824.440	1301965.050
159	699888.020	1301951.240
162	699899.000	1301948.160
161	699902.080	1301959.150
160	699891.100	1301962.230
164	700139.830	1298590.160
163	700130.800	1298583.180
166	700123.830	1298592.210
165	700132.860	1298599.190
167	699211.980	1301482.950
168	699204.550	1301477.880
169	699199.480	1301485.320
170	699206.920	1301490.390
175	698010.550	1300997.430
176	697951.660	1300958.670
177	697966.190	1300935.020
178	697789.060	1300811.080
179	697701.860	1300775.900
180	697642.590	1300765.640
181	697545.590	1300757.520
182	697526.710	1300758.550

183	697525.840	1300791.360
184	697551.160	1300791.300
185	697551.380	1300782.400
186	697637.650	1300792.470
187	697660.800	1300797.440
188	697712.640	1300818.000
189	697766.000	1300845.120
190	697784.830	1300852.980
191	697814.400	1300872.650
192	697818.660	1300879.490
193	697885.450	1300924.040
194	697947.500	1300965.430
195	697949.360	1300962.410
196	698002.120	1300997.550
197	698007.970	1301001.520
197	698007.970	1301001.520
198	698096.360	1300861.310
199	698079.070	1300849.190
200	698075.290	1300846.240
201	698063.180	1300864.870
202	698025.370	1300838.670
203	698038.400	1300817.450
204	698042.390	1300811.000
205	698075.860	1300834.360
206	698078.510	1300830.290
207	698103.720	1300847.650
208	698124.480	1300814.840
209	698153.430	1300834.480
210	698184.660	1300791.030
211	698173.670	1300783.490
212	698192.930	1300756.900
213	698201.160	1300762.720
214	698249.670	1300693.180
215	698261.620	1300672.010
216	698275.290	1300653.800
217	698286.370	1300641.470
218	698306.100	1300623.200
219	698342.880	1300588.610
220	698468.200	1300475.930
221	698496.540	1300450.180
222	698513.400	1300461.360

223	698495.800	1300477.820
224	698294.720	1300665.870
225	698210.550	1300786.970
226	698138.400	1300890.770
227	698104.440	1300866.970
228	698048.390	1300955.830
229	698016.250	1301007.140
229	698016.250	1301007.140
230	698050.200	1301030.190
231	698064.690	1301039.780
232	698063.450	1301042.420
233	698062.630	1301044.250
234	698062.100	1301045.400
235	698044.810	1301033.260
236	698035.320	1301047.350
237	698022.880	1301038.980
238	698032.530	1301024.650
239	698023.530	1301018.340
240	698001.620	1301052.290
241	698050.340	1301085.500
242	698050.220	1301086.300
243	698049.930	1301088.280
244	698049.650	1301090.260
245	698049.410	1301092.250
246	697999.390	1301058.030
247	697993.380	1301066.900
248	697972.370	1301052.680
249	697943.420	1301033.090
250	697948.430	1301025.790
251	697921.840	1301007.200
194	697947.500	1300965.430
252	697982.880	1300988.800
253	697958.700	1301025.530
254	697961.760	1301027.600
255	697956.950	1301034.730
256	697975.490	1301047.270
257	697976.760	1301045.070
258	697979.660	1301046.760
259	697984.010	1301040.350
260	697992.940	1301046.390
261	698013.500	1301014.560
262	698003.790	1301008.120

Таблица 4-5

Перечень координат характерных точек границ зон планируемого размещения линейных объектов. Сеть транспортной инфраструктуры

№ точки	X	Y
1	697776.060	1299899.460

Начало приложения на стр. 34.

118	698539.620	1300457.020	148	698182.030	1300181.780
119	698516.080	1300458.850	149	698188.610	1300186.590
120	698294.720	1300665.870	150	698185.320	1300192.710
121	698210.550	1300786.970	151	698185.320	1300198.050
122	698190.550	1300773.050	152	698187.890	1300203.780
123	698193.580	1300768.740	8	698173.970	1300194.460
124	698193.440	1300764.880	9	698177.080	1300189.560
125	698188.940	1300761.550	153	698176.000	1300188.840
126	698197.340	1300749.420			
127	698204.120	1300753.920	154	698142.470	1300166.540
128	698207.420	1300753.750	155	698142.850	1300165.970
129	698249.670	1300693.180	156	698130.190	1300156.390
130	698250.320	1300687.600	157	698106.290	1300140.250
131	698243.980	1300683.250	158	698059.020	1300108.430
132	698252.800	1300670.630	159	697999.600	1300065.990
133	698257.630	1300674.040	160	697943.480	1300029.130
			161	697878.700	1299987.620
134	698147.810	1300188.230	162	697830.110	1299956.920
135	698145.300	1300191.960	163	697811.890	1299945.300
136	698194.080	1300227.600	164	697789.540	1299929.490
137	698247.430	1300261.770	165	697785.040	1299925.030
138	698281.220	1300284.410	166	697783.740	1299920.240
139	698281.450	1300284.050	167	697784.460	1299916.940
140	698284.810	1300286.210	14	697780.790	1299921.280
141	698284.550	1300286.620	13	697782.610	1299928.210
142	698325.470	1300313.220	12	697789.200	1299932.590
143	698370.200	1300342.490	11	697813.520	1299948.460
144	698394.440	1300358.510			
145	698442.150	1300389.660	168	697751.530	1299952.590
146	698485.640	1300417.070	169	697743.420	1299961.360
147	698500.800	1300426.870	170	697730.350	1299949.790
6	698501.220	1300426.190	2	697738.560	1299940.750
			3	697742.800	1299944.620

5. Перечень координат характерных точек границ зон планируемого размещения линейных объектов, подлежащих реконструкции в связи с изменениями их местоположения.

Объекты, подлежащие переносу (переустройству) из зон планируемого размещения линейного объекта, отсутствуют.

6. Предельные параметры разрешенного строительства, реконструкции объектов капитального строительства, входящих в состав линейных объектов в границах зон их планируемого размещения.

Параметры разрешенного строительства, предъявляемые к размещению и строительству объектов, определяются в соответствии с требованиями технических регламентов.

Учитывая основные технические характеристики проектируемых объектов, проектом планировки территории определены границы зоны его планируемого размещения. Границы зон планируемого размещения линейных объектов для инженерных коммуникаций между собой пересекаются, т. к. для каждой системы предусмотрены отдельные полосы отвода для строительства и эксплуатации проектируемых объектов.

Общая площадь зоны планируемого размещения проектируемых линейных объектов составляет 83,94 га.

Границы зоны планируемого размещения объекта установлены в соответствии с требованиями действующих норм отвода.

Таблица № 6-1

Площади земельных участков, необходимые для строительства и эксплуатации проектируемых объектов

№ п/п	Наименование объекта	Зона допустимого размещения, кв. м
1	Система водоснабжения, водоотведения, бытовой и ливневой канализации	
1.1	Сети водоснабжения и водоотведения	39847.2
1.2	БОС (биологические очистные сооружения), ЛОС (ливневые очистные сооружения) и ЛОС 75 л/с	79276.7
1.3	ЛОС для улицы Резервная, 30 л/с	1108.22
1.4	КНС	9112.11
2	Система газоснабжения	
2.1	Сети газоснабжения	192509
2.2	Пункт редуцирования газа	211.29
3	Система электроснабжения	
3.1	Сети электроснабжения ВЛ 220 кВ	336801
3.2	Сети электроснабжения 0,4 и 10 кВ	38108.5
3.3	Опоры ВЛ 220 кВ	3101.32
4	Сеть электросвязи	63952.9
5	Сеть транспортной инфраструктуры	
5.1	Магистральная городская дорога регулируемого движения (ул. 2-я Хабаровская)	23875.6
5.2	Автомобильная дорога с НИД (подъезд) IVАп (подъездная дорога к БОС и ЛОС)	28169.4
5.3	Временная технологическая дорога	22727.3
5.4	Автомобильная дорога с НИД (подъезд) VB (подъездная дорога к пункту редуцирования газа)	657.98

7. Информация о необходимости осуществления Мероприятий по защите сохраняемых объектов капитального строительства (здание, строение, сооружение, объекты, строительство которых не завершено), существующих и строящихся на момент подготовки проекта планировки территории, а также объектов капитального строительства, планируемых к строительству в соответствии с ранее утвержденной документацией по планировке территории, от возможного негативного воздействия в связи с размещением линейных объектов.

Размещение планируемого объекта не оказывает негативного воздействия на объекты капитального строительства, существующие и строящиеся на момент подготовки проекта планировки территории.

8. Информация о необходимости осуществления Мероприятий по сохранению объектов культурного наследия от возможного негативного воздействия в связи с размещением линейных объектов.

Мероприятия не предусматриваются, т. к. на рассматриваемой территории отсутствуют и к границам проектирования непосредственно не примыкают объекты (выявленные объекты) культурного наследия, включенные в Единый государственный реестр объектов культурного наследия народов Российской Федерации, и выявленные объекты культурного наследия, а также территории, запретные зоны и зоны охраны объектов культурного наследия.

9. Информация о необходимости осуществления Мероприятий по охране окружающей среды.

Целью перспективного развития проектируемой территории является экологически устойчивое развитие территории и достижение допустимых уровней негативного воздействия на окружающую среду и здоровье населения.

Необходимо учитывать, что мероприятия по охране окружающей среды могут

уточняться на стадии разработки проекта с учетом результатов гидрологических и гидрогеологических исследований, а также инженерно-геологических изысканий.

Мероприятия по защите геологической среды. Осуществление градостроительно-го развития территории должно вестись с учетом состояния геологической среды и при обязательной реализации мероприятий, направленных на предотвращение возникновения опасных геологических процессов либо на снижение интенсивности их развития с целью обеспечения стабильности геологической среды:

- антисейсмическая защита зданий и сооружений;
- строительство объектов в сейсмически опасных районах должно вестись в соответствии с требованиями СП 14.13330.2018 "СНиП II-7-81* Строительство в сейсмических районах";
- противооползневые мероприятия:
- планировка склонов - срезка (уположивание) на участках с повышенной крутизной; террасирование;
- дренирование склона перехватывающими дренажами;
- закрепление оползневых склонов удерживающими сооружениями и конструкциями; отсыпка в нижней части склонов упорных призм;
- исключение в особо сложных условиях из застройки участков крутых склонов и территорий, прилегающих к ним, в радиусе, равном двукратной глубине оползневого склона;
- мониторинг развития деформаций оползневых склонов;
- мероприятия по предотвращению овражной эрозии и склоновых процессов:
- отвод и локализация временных водотоков;
- выложивание и террасирование склонов;
- высадка деревьев и кустарников для закрепления склонов;
- предупреждение утечек из водонесущих коммуникаций; поддержание систем водонесущих коммуникаций в технически исправном состоянии;
- устройство дренажей;
- мероприятия по защите от деформации русел рек:
- строительство берегоукрепительных сооружений, в частности, устройство набережных стенок или откосных берегоукреплений, выполненных крупными глыбами, крупноглыбовым материалом в комбинации с более мелкими скальными разностями, тетраподами, железобетонными плитами.

Для обеспечения устойчивости геологической среды и проектируемых объектов при реализации проектных решений следует предусмотреть:

- крепление бортов строительных котлованов шпунтовыми ограждениями при наземном строительстве и освоении подземного пространства до глубины 10,0 м;
 - применение метода строительства "стена в грунте" при освоении подземного пространства на глубину свыше 10,0 м;
 - водопонижение при строительстве ниже уровня грунтовых вод;
 - устройство системы дренажей для проектируемых объектов, заглубляемых ниже уровня грунтовых вод;
 - применение усиленной гидроизоляции для проектируемых объектов, заглубляемых ниже уровня грунтовых вод.
- Для предотвращения дополнительного обводнения территории и исключения проникновения с поверхности загрязняющих веществ в грунты и грунтовые воды предусматривается:
- вертикальная планировка территории, обеспечивающая быстрый отвод поверхностного стока от зданий и с территории в целом;
 - регулирование и отвод поверхностного стока закрытой системой ливнеотводов;
 - поддержание системы водонесущих коммуникаций в исправном техническом состоянии;
 - организация специально оборудованных площадок для сбора мусора;
 - централизованная система удаления отходов с проектируемой территории.

Разработка конкретных защитных инженерно-технических мероприятий должна быть выполнена на стадии подготовки проектной документации на основании инженерно-геологических изысканий, выполненных для данной стадии проектирования.

Качество поверхностных вод суши.

В границах проектируемой территории протекает три реки - р. Сусуя, р. Большой Такой и р. Пута.

Река Сусуя протекает по самой густонаселенной части острова - Сусунайской долине - и загрязняется от истоков до устья сточными водами промышленных и сельскохозяйственных предприятий, хозяйственно-бытовыми сточными водами г. Южно-Сахалинска, что в значительной степени влияет на химический состав воды. Организованный сброс сточных вод в реку осуществляют АО "Сахалинская коммунальная компания", МКП "Сахалинский водоканал", АО "Птицефабрика "Островная", компания "Сахалин Энерджи Инвестмент Компани Лтд.", ООО "Рускор", компания "Эксон Нефтегаз Лимитед", ООО "Армсахстрой".

В верховье реки у с. Синегорск коэффициент комплексности загрязненности воды возрос до 19,9%, УКИЗВ - до 2,74. Вода реки по-прежнему относится к 3-му классу, разряд А, загрязненная.

Снизилась средняя концентрации марганца до 1,5 ПДК, соединений меди - до 2,8 ПДК. БПК5 возросло до 1,3 ПДК. Среднее содержание ХПК, азота аммонийного, азота нитритного, азота нитратного, железа общего, цинка, никеля, фенолов, нефтепродуктов не превышали предельно допустимых концентраций.

Основные критические показатели загрязненности воды в этом створе отсутствуют. Выше г. Южно-Сахалинска коэффициент комплексности загрязненности воды возрос до 35,2%, УКИЗВ - до 4,40. Качество воды реки ухудшилось. Вода реки от 3-го класса, разряд Б, очень загрязненная, перешла к 4-му классу, разряд А, грязная.

В 2020 году отмечалось увеличение средних концентраций железа общего до 1,7 ПДК, соединений меди - до 3,0 ПДК, азота аммонийного - до 2,5 ПДК, азота нитритного - до 1,4 ПДК, БПК5 - до 2,2 ПДК, марганца - до 7,0 ПДК, ХПК снизилось до 1,2 ПДК. В отношении азота нитратного, цинка, никеля, фенолов, нефтепродуктов превышения предельно допустимых концентраций не отмечено. Отмечалось снижение растворенного кислорода до 3,6 мг/л.

Организованный сброс сточных вод в р. Найба и р. Большой Такой осуществляет ООО "СахБытСервис-1".

На притоке р. Найба реке Большой Такой коэффициент комплексности загрязненности воды снизился до 29,4%, УКИЗВ возрос до 3,18, качество воды реки ухудшилось, вода реки от 3-го класса, разряд А, загрязненная, перешла к 3-му классу, разряд Б, очень загрязненная.

Среднее содержание железа общего возросло до 1,6 ПДК, соединений меди - до 4,8 ПДК, марганца - снизилось до 4,0 ПДК, ХПК возросло до 1,0 ПДК, БПК5 - до 1,3 ПДК. Средние величины азота аммонийного, азота нитритного, азота нитратного, цинка, никеля, фенолов, нефтепродуктов не превышали норм.

Критические показатели загрязнения в бассейне р. Большой Такой не отмечены. Данные по показателям загрязненности р. Пути отсутствуют.

Мероприятия по охране водных ресурсов включают следующую систему мер:

- Критический показатель загрязнения воды: марганец.
- проведение гидрологических и гидрогеологических исследований, выполнение математического моделирования с целью определения зон негативного воздействия вод на застраиваемую территорию;
- соблюдение режимов использования водоохранных зон, прибрежных защитных и береговых полос водных объектов;
- улучшение состояния водных экологических систем, создание вдоль водного объ-

екта зеленых маршрутов, озелененных пространств для формирования благоприятной среды жилого района и его идентичности;

- строительство высокотехнологичных очистных сооружений и систем оборотного и повторного водоснабжения, сокращение объема загрязненных сточных вод;
- разработка и внедрение наилучших доступных технологий в сфере очистки сточных вод, исключая негативное воздействие на окружающую среду;
- ужесточение контроля за соблюдением природоохранных нормативов сброса загрязняющих веществ в водные объекты;
- повышение качества поверхностных вод, недопущение их загрязнения стоками с территорий коммунальных и транспортных объектов и др.;
- формирование устойчивой инженерной системы по защите территории от негативного воздействия вод;
- эффективное управление водным циклом: отвод загрязненного стока на очистные сооружения, сохранение и восстановление естественных условий дренирования на наименее загрязненных и природных территориях, минимизация запечатанных площадей;
- соблюдение требований санитарно-эпидемиологического и водоохранного законодательства в зоне санитарной охраны подземного источника питьевого и хозяйственно-бытового водоснабжения.

Город в течение многих лет (более 20) относится к числу городов России с наибольшим загрязнением воздуха. Постоянно регистрируются достаточно высокие концентрации диоксида азота, углерода (сажи) и формальдегида. Особенно это характерно для холодного времени года, когда отмечается наибольшая повторяемость метеоусловий, неблагоприятных для рассеивания примесей.

Наблюдается увеличение среднегодовых концентраций, СИ и НП по формальдегиду. Основными источниками неблагоприятного воздействия на атмосферный воздух в г. Южно-Сахалинске являются автомобильный транспорт и отопление частного сектора. Рассматриваемая территория находится на западной границе планировочного района Ново-Александровск.

Наиближайшей стационарной станцией государственной службы наблюдений за состоянием окружающей среды является пост № 11, находящийся в планировочном районе Ново-Александровск, у перекрестка улиц Советской и Горького, на территории жилой зоны, вблизи коммерческо-производственной территории. Методическое руководство осуществляет Центр по мониторингу загрязнения окружающей среды. Сеть работает в соответствии с требованиями РД 52.04.186-89. Станция расположена вблизи автомагистрали с интенсивным движением транспорта.



Среднегодовая и максимальная из разовых концентрация диоксида серы не превышает соответствующих ПДК.

Среднегодовая концентрация диоксида азота соответствует уровню 1,6 ПДК. Максимальная из разовых концентрация равна 10,0 ПДК, зафиксирована в мае.

Среднегодовая концентрация взвешенных веществ не достигает уровня ПДКс.с., максимальная из среднесуточных концентрация достигла уровня 6,7 ПДК, отмечена в январе.

Для достоверного определения среднесуточной концентрации установлен универсальный двухканальный таймер реального времени "ОВЕН УТ 1-Н", который обеспечивает включение и выключение пробоотборника на пыль в заданное время.

Среднегодовая концентрация оксида углерода не превышает предельно допустимого уровня, максимальная из разовых концентрация достигла величины 1,0 ПДКм.р., зафиксирована в марте.

Среднегодовая концентрация углерода (сажи) достигает уровня 1,1 ПДК. Максимальная из разовых концентрация составляет 2,7 ПДК, отмечена в сентябре.

Средняя за год концентрация сероводорода составляет 1 мкг/м³, максимальная из разовых концентрация соответствует значению 1,2 ПДК.

Загрязнение воздуха повышенное. Увеличения среднегодовых концентраций и НП не наблюдается. В 2020 году зафиксировано увеличение СИ по взвешенным веществам и диоксиду азота.

В целях сохранения высокого качества воздушного бассейна необходимо:

- соблюдение приоритетности передвижения населения на общественном транспорте, дестимуляция использования личных автомобилей;
- развитие системы комфортного общественного транспорта с преобладанием экологически ориентированных видов транспорта;
- ограничение движения грузового транспорта на проектируемой территории;
- организация комфортных пешеходных и безопасных велосипедных коммуникаций;
- реализация системы природоохранных мероприятий и сокращение зон негативного воздействия для объектов инженерно-транспортной инфраструктуры, запланированных в проектах организации санитарно-защитных зон (СЗЗ);
- отдавать предпочтение объектам, которые используют наилучшие доступные технологии и оснащены эффективным природоохранным оборудованием.

С целью обеспечения экологически безопасного санитарного состояния территории должны реализовываться следующие меры:

- организация уборки и обеспечение чистоты и порядка должны осуществляться согласно утвержденным правилам, регулярно, в кратчайшие сроки при минимальном контакте отходов с людьми и элементами городской среды при последующей максимальной их утилизации и обезвреживании на специализированных объектах и сооружениях с использованием природоохранных технологий;
- развитие и совершенствование системы раздельного сбора отходов, оборудование всех контейнерных площадок инфраструктурой для раздельного сбора твердых коммунальных отходов (ТКО);
- внедрение программы сбора и переработки органических отходов (компостирование органической фракции ТКО);
- реализация программ по сбору и утилизации специфических видов отходов (осадков сточных вод очистных сооружений, ртутьсодержащих отходов, медицинских отходов и др., представляющих собой особую опасность для населения);
- своевременное удаление отходов и недопущение образования скоплений коммунальных отходов и навалов мусора.

Мероприятия по защите территории от негативного воздействия вод.

Гидрологические процессы и явления становятся опасными, если природные и антропогенные изменения состояния и режима водных объектов приводят к риску экономического, экологического и социального ущерба. Проблемы негативного воздействия вод и вопросы защиты населенных пунктов являются в настоящее время чрезвычайно актуальными вследствие расширения хозяйственного освоения прибрежных территорий речных бассейнов, а также повышения требований к безопасности гидрологических процессов для населения и хозяйственных объектов.

Обеспечение защищенности населения и объектов экономики от негативного воздействия вод включает в себя снижение рисков и минимизацию ущерба, обеспечение надежности гидротехнических сооружений, регулирование и регламентацию хозяйственного использования территорий, подверженных воздействию опасных гидрологических явлений.

Для рек Сахалинской области характерно интенсивное развитие эрозионных процессов, приводящих к плановым деформациям русел, в результате чего происходит разрушение берегов с обрушением в русла древесно-кустарниковой растительности, образование карчеходов, создание заторных явлений и выход рек на поймы. Причинами таких негативных последствий являются наличие в русле и пойме легкоразмываемых грунтов, горный характер большинства рек, значительное превышение паводковых расходов над меженными, а также стеснение русел рек мостовыми переходами. Все это требует проведения работ по расчистке русел, в ряде случаев со спрямлениями по расчетным кривым и некапитальным креплением наброской из несортированного камня наиболее проблемных участков.

В 2020 году за счет средств, предоставленных в виде субвенций из федерального бюджета бюджету Сахалинской области на осуществление отдельных полномочий Российской Федерации в области водных отношений, выполнены водоохранные мероприятия на сумму 7,6 млн руб.

Во исполнение полномочий по охране водных объектов или их частей, находящихся в федеральной собственности и расположенных на территории Сахалинской области, были уточнены протяженность береговой линии, границы водоохранных зон и прибрежных защитных полос реки Сусуя.

В 2020 году в рамках подпрограммы "Развитие водохозяйственного комплекса в Сахалинской области" государственной программы Сахалинской области "Охрана окружающей среды, воспроизводство и использование природных ресурсов Сахалинской области", утвержденной постановлением Правительства Сахалинской области от 06.08.2013 № 415, в границах планируемой территории выполнены следующие мероприятия:

- разработана проектная документация на объект "Расчистка, берегоукрепление участков р. Сусуя";
- направлены для внесения в Единый государственный реестр недвижимости объекты по установлению зон с особыми условиями использования территорий - зоны санитарной охраны поверхностных и подземных водных объектов, используемые для питьевого и хозяйственного водоснабжения.

Современное состояние гидрологической изученности проектируемой территории недостаточно для оценки угрозы затопления территории. Поэтому получение необходимой информации для подготовки научно обоснованных предложений по определению положения границ зон затопления, а также по защите территории от негативного воздействия вод и опасных гидрологических явлений должно основываться на данных гидрологических наблюдений и методических рекомендациях по определению расчетных характеристик.

Необходимо комплексное исследование природных гидрологических процессов и их воздействия на территорию на основе фондовой и опубликованной информации, натурных исследований, вероятностных расчетов и математического моделирования.

Правовое регулирование установления зон затопления, подтопления осуществляется в соответствии с ВК РФ (статья 67.1) и постановлением Правительства РФ от 18.04.2014 № 360 "Правила определения границ зон затопления, подтопления" (далее - Правила).

В соответствии со статьей 67.1 ВК РФ строительство объектов капитального строительства без проведения специальных защитных мероприятий по предотвращению негативного воздействия вод в границах зон затопления, подтопления запрещается.

При оценке отрицательных воздействий подтопления территории следует учитывать глубину залегания подземных вод, продолжительность и интенсивность проявления процесса подтопления, гидрогеологические, инженерно-геологические особенности защищаемой территории.

Защита территории должна обеспечивать:

- бесперебойное и надежное функционирование и развитие объектов капитального строительства жилого, производственного, общественно-делового назначения, социальной, инженерной и транспортной инфраструктуры, зон рекреационного назначения и других территориальных зон и отдельных сооружений;
- нормативные медико-санитарные условия жизни населения;
- нормативные санитарно-гигиенические, социальные и рекреационные условия защищаемой территории.

Мероприятия по защите от негативного воздействия вод разрабатываются в соответствии с требованиями СП 104.13330.2016. "Свод правил. Инженерная защита территории от затопления и подтопления. Актуализированная редакция СНиП 2.06.15-85" (утв. приказом Минстроя России от 16.12.2016 № 964/пр), который распространяется на проектирование систем, объектов и сооружений инженерной защиты от затопления и подтопления территорий населенных пунктов. При проектировании сооружений инженерной защиты в сейсмических районах необходимо дополнительно учитывать требования СП 14.13330.

В качестве основных средств инженерной защиты территории следует предусматривать обвалование, искусственное повышение поверхности территории, руслорегулирующие сооружения и сооружения по регулированию и отводу поверхностного стока, дренажные системы и другие защитные сооружения.

Защиту территорий от затопления обычно предусматривают в сочетании с другими общими и специальными мероприятиями инженерной подготовки. Наиболее предпочтительный вариант - это строительство перехватывающего (нагорного) канала и дамбы обвалования, которые трассируют вдоль защищаемой территории. Все это должно сопровождаться, при необходимости, подсыпкой территории, превышающей расчетный уровень грунтовых вод.

Начало приложения на стр. 34.

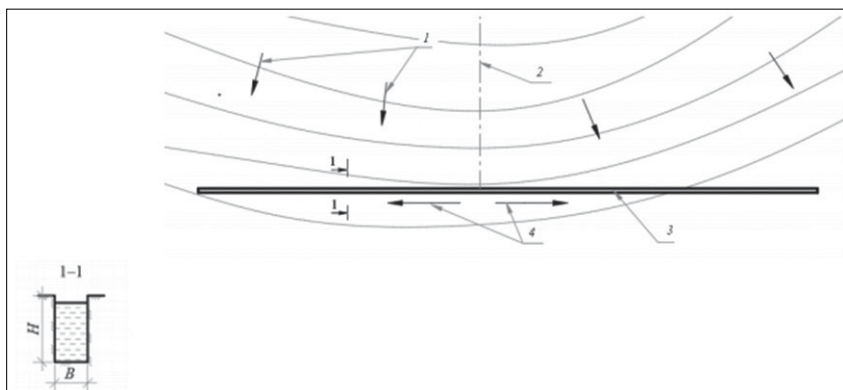
Перехват и отвод поверхностных вод, поступающих на территорию со смежных водосборных территорий существующих водотоков, можно осуществлять с применением следующих сооружений:

- нагорных канав;
- ограждающих дамб;
- перепускных труб на существующих водотоках;
- берегоукрепления.

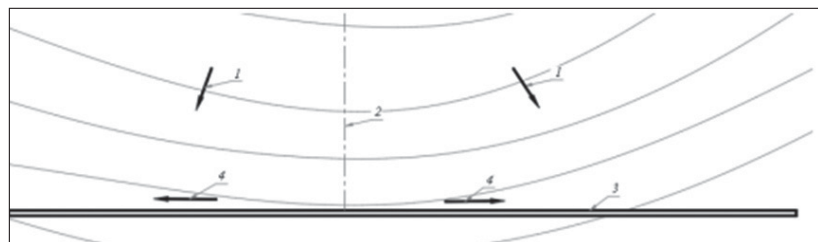
При значительных объемах притока поверхностных сточных вод, характерных для горной местности, возможно устройство нагорных канав прямоугольного сечения канального типа.

Размеры сечений нагорных канав, каналов, тип укрепления дна и стенок следует назначать в соответствии с результатами гидравлического и прочностного расчетов.

Обвалование и подсыпка являются наиболее распространенными методами. Их используют как самостоятельно, так и в сочетании. Значительно реже применяют другие методы, поскольку регулирование с помощью каналов не всегда обеспечивает необходимый эффект. Как правило, только их сочетание с подсыпкой или обвалованием позволяет обеспечить защиту от затопления.



- 1 - Направление притока воды
- 2 - Линия водораздела горизонталей
- 3 - Нагорная канава
- 4 - Направление отвода воды



- 1 - Направление притока воды
- 2 - Линия водораздела горизонталей
- 3 - Ограждающая дамба
- 4 - Направление отвода воды

Рисунок 9.1.

Выбор оптимального варианта защиты - задача сложная, требующая учета архитектурно-планировочных, экономических и экологических требований. Решающее значение в выборе метода подсыпки или обвалования в настоящее время имеют способы производства земляных работ и дальность транспортирования грунта для создания водооградительных сооружений.

Составление схемы водосточной сети выполняется на основе проекта организации рельефа, данных инженерно-геологических и гидрогеологических изысканий и климатических особенностей. Проектом организации рельефа должен быть обеспечен сток поверхностных и грунтовых вод и расположены перехватывающие водоприемные сооружения.

Следующий шаг - размещение трасс водосточных коллекторов и выполнение гидравлического расчета водоотводных сооружений.

Дно обычно не только углубляют, но расчищают, срезают неровности, ликвидируют камни, коряги и другие препятствия. При заглублении предусматривают увеличение гидравлического уклона русла как в пределах защищаемой территории, так и вне ее границ. Это позволяет предотвратить размыв берегов вверх по течению от защищаемого участка и исключить подпор ниже этого участка.

10. Информация о необходимости осуществления Мероприятий по защите территории от чрезвычайных ситуаций природного и техногенного характера, в том числе по обеспечению пожарной безопасности и гражданской обороне.

Предусматриваются следующие противопожарные мероприятия для рассматриваемого линейного объекта:

- к использованию на рассматриваемом объекте допускаются отделочные и строительные материалы, оборудование и кабельная продукция, имеющие сертификаты соответствия Госстандарта России и сертификаты пожарной безопасности;
- обеспечение беспрепятственной эвакуации людей с проектируемой территории;
- обеспечение возможности беспрепятственного ввода и передвижения на проектируемой территории сил и средств ликвидации чрезвычайных ситуаций (ЧС), в том числе пожарного автотранспорта;
- обеспечение наружного пожаротушения от ближайших пожарных гидрантов на коммунальной сети.

На проектируемых водопроводных линиях предусматривается установка пожарных гидрантов и отключающей (запорной) арматуры.

Проектными решениями не предусмотрены особые требования к проведению мероприятий по спасению людей и материальных ценностей при пожаре на проезжей части ввиду того, что планируемые автомобильные дороги, а именно проезжая и тротуарная часть, не имеют закрытых эвакуационных путей в пределах каких-либо помещений. При возможном пожаре эвакуация людей будет производиться по проезжей части в безопасную (свободную) сторону от опасных факторов пожара.

Спасение материальных ценностей (различной автомобильной и железнодорожной техники) предусмотрено силами и средствами специализированных формирований (Министерство чрезвычайных ситуаций, дорожные службы).

Укрытие населения. В соответствии с п. 5 Порядка отнесения территорий к группам по гражданской обороне ПП РФ от 3.10.1998 № 1149 территория города Южно-Сахалинска относится к группе по гражданской обороне.

В соответствии с таблицей А.1 приложения А СП 165.1325800.2014 рассматриваемая территория находится в зоне возможных разрушений при воздействии избыточного давления воздушной ударной волны и общего действия обычных средств поражения.

Основным способом защиты населения от современных средств поражения является его укрытие в защитных сооружениях гражданской обороны.

На проектируемой территории защитные сооружения гражданской обороны не числятся.

В пределах нормативного радиуса сбора укрываемых защитные сооружения гражданской обороны с возможностью приписки отсутствуют.

В соответствии с требованиями п. 3, 4 Порядка создания убежищ и иных объектов гражданской обороны, утвержденного ПП РФ № 1309 от 29.11.1999 г., для защиты населения необходимо приспособить в период мобилизации и в военное время под защитные сооружения гражданской обороны (укрытия) части проектируемых объектов на общую вместимость 10040 мест.

Мероприятия по приспособлению сооружений для укрытия населения в соответствии со ст. 8 Федерального закона от 12.02.1998 № 28-ФЗ "О гражданской обороне", п. 15.4 Положения об организации и ведении гражданской обороны в муниципальных образованиях и организациях, утвержденного приказом МЧС России от 14.11.2008 № 687, планируют и осуществляют органы местного самоуправления.

Мероприятия по световой и другим видам маскировки. Исходя из функционального назначения проектируемых объектов, предназначенных для проживания населения, в рамках комплексной маскировки территории для проектируемых объектов предусматриваются мероприятия только по световой маскировке (п. 10.2 СП 165.1325800.2014).

Согласно п. 10.3. СП 165.1325800.2014 световая маскировка объектов предусматривается в двух режимах: частичного затемнения и ложного освещения.

Режим частичного затемнения в проектируемых зданиях необходимо выполнить в соответствии с п. 5.1.1 СП 264.1325800.2016. В режиме ложного освещения в жилых зданиях осуществляется полное отключение источников освещения.

В соответствии с п. 5.1.2 СП 264.1325800.2016 управление наружным освещением проектируемой территории необходимо предусмотреть централизованным - телемеханическим или дистанционным способом, с применением автоматизированных систем. Установки наружного освещения должны включаться и отключаться из пунктов управления освещением.

Маскировочные мероприятия необходимо осуществлять заблаговременно в мирное время. Мероприятия по непосредственной маскировке осуществляются при приведении гражданской обороны в готовность и в военное время.

Оповещение. Обеспечение доведения сигналов оповещения гражданской обороны и экстренной информации о чрезвычайных ситуациях до населения, находящегося на рассматриваемой территории, является основной задачей оповещения населения о чрезвычайных ситуациях.

Основным способом оповещения населения рассматриваемой территории о чрезвычайных ситуациях является передача сигналов оповещения и экстренной информации о чрезвычайных ситуациях с использованием сети электросирен и кратких информационных сообщений по линиям уличной звукофикации, в том числе и в условиях отсутствия централизованного энергоснабжения, а также по сетям связи для распространения программ телерадиовещания, через радиовещательные и телевизионные передающие станции операторов связи и организаций телерадиовещания с перерывом вещательных программ для оповещения населения об опасностях, возникающих при ведении военных действий или вследствие этих действий, а также об угрозе возникновения или при возникновении чрезвычайных ситуаций.

В соответствии с требованиями п. 4.6 СП 54.13330.2016 в проектируемых жилых домах необходимо предусмотреть телефонизацию, радиовещание (эфирное или проводное), телевизионные антенны и звонковую сигнализацию, устройство оптических сетей широкополосного доступа с доведением оптического волокна до каждой квартиры.

На проектируемой территории и в нормативном радиусе оповещения электросирены системы оповещения населения о чрезвычайных ситуациях отсутствуют.

Для оповещения населения проектируемой застройкой необходимо установить электросирену оповещения на кровле 15-этажного жилого дома в зоне планируемого размещения ОКС № 7 на схеме АПОТ.

С целью подготовки населения в области гражданской обороны, защиты от чрезвычайных ситуаций, обеспечения пожарной безопасности и охраны общественного порядка, а также оперативного информирования и своевременного оповещения граждан о чрезвычайных ситуациях и угрозе террористических акций, на дальнейших стадиях проектирования, в местах массового пребывания людей необходимо разместить технические средства информирования и оповещения населения - стационарные терминальные комплексы, входящие в состав ОКСИОН в соответствии с приказом МЧС России и Министерства цифрового развития, связи и массовых коммуникаций РФ от 31.07.2020 г. № 578/365 "Об утверждении Положения о системах оповещения населения".

Противопожарные мероприятия. Мероприятия по пожарной безопасности на рассматриваемой территории необходимо предусматривать в соответствии с Федеральным законом "Технический регламент о требованиях пожарной безопасности" от 22.07.2008 № 123-ФЗ.

На последующих стадиях проектирования необходимо предусмотреть разработку мероприятий пожарной безопасности предусматриваемых к размещению зданий и сооружений, в том числе: конструктивные, объемно-планировочные и инженерно-технические решения зданий и сооружений с устройством систем противопожарной защиты, обеспечивающих требования пожарной безопасности, согласно Федеральному закону от 22.07.2008 № 123-ФЗ.

Размещение на рассматриваемой территории опасных производственных объектов, указанных в ч. 1 ст. 66 Федерального закона от 22.07.2008 № 123-ФЗ, не предусматривается. Иные объекты инженерной инфраструктуры, здания и сооружения категорий А, Б и В по взрывопожарной опасности могут размещаться на рассматриваемой территории при условии выполнения расчетного значения пожарного риска, которое не должно превышать допустимое значение, установленное ст. 93 Федерального закона от 22.07.2008 № 123-ФЗ.

Противопожарные расстояния от проектируемых объектов до существующей застройки, между проектируемыми объектами должны соответствовать требованиям п. 4.3 таб. 1 СП 4.13130.2013.

Подъезды и проезды пожарных автомобилей к зданиям должны предусматриваться согласно требованиям раздела 8 СП 4.13130.2013, а также в соответствии со ст. 98 № 123-ФЗ от 22.07.2008 "Технический регламент о требованиях пожарной безопасности".

Размещение плоскостных автостоянок выполнить в соответствии с п. 6.11 СП 4.13130.2013.

Тупиковые проезды должны заканчиваться площадками для разворота пожарной техники размером не менее чем 15 на 15 метров согласно требованиям п. 8.13 СП 4.13130.

К водоемам, являющимся источниками противопожарного водоснабжения, а также к градириям, брызгальным бассейнам и другим сооружениям, вода из которых может быть использована для тушения пожара, надлежит предусматривать подъезды с площадками для разворота пожарных автомобилей, их установки и забора воды. Размер таких площадок должен быть не менее 12х12 метров согласно требованиям п. 8 ст. 98 № 123-ФЗ от 22.07.2008 "Технический регламент о требованиях пожарной безопасности".

На последующих стадиях проектирования провести уточнение проектных решений в части требуемого диктующего расхода, минимального напора воды, пропускной способности на наружное пожаротушение существующей и проектируемой сети водоснабжения для перспективной застройки. Наружное пожаротушение зданий за проектировать на следующей стадии проектирования в соответствии с требованиями СП 8.13130 с выполнением гидравлического расчета.

В целях обеспечения пожарной безопасности застройка должна быть оборудована необходимым комплексом противопожарной защиты на основании действующих нормативных документов по пожарной безопасности, должны быть применены оперативные меры по современной эвакуации из опасной зоны. Кроме того, обеспечивается оперативное пожаротушение и проведение аварийно-спасательных работ.

Источником водоснабжения на нужды пожаротушения является городская сеть водоснабжения. Наружное пожаротушение обеспечивается пожарными гидрантами, установленными на городском водопроводе. Расчетные расходы воды на наружное пожаротушение и расстояние между гидрантами определяются на последующих стадиях проектирования в соответствии с требованиями СП 8.13130.2020.

На сетях водопровода должны быть установлены пожарные гидранты с обеспечением подъездов к ним для обеспечения наружного пожаротушения в соответствии с требованиями ст. 68 Федерального закона от 22.07.2008 № 123-ФЗ и п. 8.6 СП 8.13130. Пожарные гидранты, а также устройства для отключения поврежденных участков водопровода должны находиться на незащищаемой территории в соответствии с требованиями п. 5.34 СП.165.1325800.2014.

Размещение пожарных гидрантов предусмотреть вне проезжей части (и (или) на проезжей части), в колодцах с учетом, что расстояние от стен объектов, защищаемых рассматриваемыми гидрантами, не превышает 200 м по дорогам с твердым покрытием (с учетом прокладки рукавных линий) (п. 8.4, п. 8.6, п. 8.7 СП 8.13130).

Ближайшая пожарно-спасательная часть № 7 расположена на расстоянии около 2 км на восток от центра планируемой территории (3,5 км от наиболее удаленной южной и 4,4 км от наиболее удаленной северной точек линейного объекта соответственно) по адресу: ул. Советская, 112а (ж/м Ново-Александровск).

При дальнейшем проектировании необходимо провести анализ количества и мест дислокации подразделений пожарной охраны на территории населенного пункта в соответствии с СП 11.13130.2009, с подтверждением времени прибытия первого пожарного подразделения не более 10 мин к предполагаемому месту пожара.

Разработка мероприятий по пожарной безопасности застройки, включая устройство пожарных проездов и подъездов к территории, должна производиться в соответствии с требованиями Федерального закона "Технический регламент о требованиях пожарной безопасности" от 22.07.2008 № 123-ФЗ.

В соответствии с п. 3.8 ППМ от 13.03.2008 г. № 182 в мирное время необходимо создание противопожарных сил, их оснащение материально-техническими средствами и подготовка в области гражданской обороны для борьбы с пожарами, возникшими при военных конфликтах или вследствие этих конфликтов.

Нагрузки и воздействия от ЧС природного характера. Опасные геофизические воздействия следует выявлять в соответствии с требованиями СП 116.13330.2012, СП 14.13330.2018, СП 104.13330.2016.

Рассматриваемая территория находится в зоне опасных сейсмических воздействий (сейсмичность 8 баллов). Таким образом, необходимо выполнение норм проектирования, установленных СП 14.13330.2018.

Карстово-суффозионные процессы. В целях предотвращения развития и активизации карстовых и карстово-суффозионных процессов необходимо предусмотреть следующие противокарстовые мероприятия:

- отказ от градостроительного освоения участков, опасных в карстово-суффозионном отношении;
 - искусственное закрепление песчаных грунтов;
 - заполнение карстовых полостей цементными растворами или другими твердеющими материалами;
 - исключение ситуаций, способствующих колебаниям уровней грунтовых и подземных вод, увеличению скорости фильтрации подземных вод в растворимых скальных и суффозионно-неустойчивых рыхлых породах;
 - применение специальных конструкций фундаментов сооружений (в виде сплошных железобетонных плит, перекрестных лент, свайных фундаментов) и самих возводимых сооружений, повышающих их пространственную жесткость;
 - оснащение объектов специальными автоматическими системами, фиксирующими подвижки грунтового массива и связанные с ними деформации строительных конструкций.
- Оползни. Мероприятия по предотвращению и защите от оползневых явлений:
- мероприятия по отводу поверхностного стока и микропланировке склона с посадкой кустарниковой растительности, среза склонов;
 - упрочнение склонов с креплением откосов на участках с повышенной их крутизной;
 - дренирование склона неглубокими дренажами;
 - закрепление оползневых склонов удерживающими шпунтовыми конструкциями;
 - исключение в особо сложных условиях из застройки участков крутых склонов и территорий, прилегающих к ним в радиусе, равном двукратной глубине оползневого склона;
 - мониторинг за развитием деформаций склонов.

Защита от подтопления:

- повышение отметок поверхности земли с одновременным устройством различных систем дренажей, в том числе систематических;
- организация и ускорение стока атмосферных осадков (дождевых и талых вод), вертикальная планировка с устройством усовершенствованных покрытий, организация закрытой системы отвода поверхностного стока;
- устройство перехватывающих дренажных сооружений для подземных вод, поступающих со стороны водоразделов;
- предупреждение утечек из водонесущих коммуникаций, в том числе путем прокладки водонесущих коммуникаций в полупроходных и проходных каналах, снабженных дренажем и противодиффузионными покрытиями, а также в футлярах; уплотнение стыков водонесущих коммуникаций; поддержание систем водонесущих коммуникаций в технически исправном состоянии;
- проведение эксплуатационных защитных мероприятий (применение различных дренажных систем, противодиффузионных завес; защитной гидроизоляции).

Наибольшую опасность для проектируемых объектов могут представлять грозы, сильные морозы, ливни с интенсивностью 30 мм/час и более, снегопады, превышающие 20 мм за 24 часа, град с диаметром частиц более 20 мм, гололед с толщиной отложений более 20 мм и сильные ветры со скоростью более 20 м/с.

Ливневые дожди. Затопление территории и подтопление фундаментов предотвращается сплошным водонепроницаемым асфальтовым покрытием и планировкой территории со сбором воды в приемные колодцы дождевой канализации.

Ветровые нагрузки. Прочность и устойчивость конструктивных элементов должна соответствовать требованиям СП 20.13330.2016 с учетом ветровых нагрузок.

Снегопады. Прочность покрытий рассчитывается на восприятие нагрузок, превышающих снеговые нагрузки, установленные в СП 20.13330.2016.

Сильные морозы. Теплоизоляция помещений, глубина заложения и конструкции теплоизоляции подземных коммуникаций должна соответствовать СП 131.13330.2018.

Грозовые разряды. Здания должны обеспечиваться системой молниезащиты в соответствии с требованиями СО 153-34.21.122-2003.

В результате обильного выпадения осадков, сопровождающихся сильным ветром, могут возникать затопления местности и снежные заносы на большой территории. Кроме того, возможны разрушения линий электроснабжения и связи. Перехлестывание проводов ЛЭП способствуют возникновению и быстрому распространению пожаров.

Воздействия от ЧС техногенного характера. Перечень транспортных коммуникаций аварии, на которых могут привести к образованию чрезвычайных ситуаций, представлены в таблице 10.1.

Таблица 10.1.

№ п/п	Наименование организации, адрес	Максимальное количество единичной емкости, максимальное количество в технологических системах, т
1.	Дальневосточная железная дорога, Сахалинский регион	1. Цистерны для перевозки АХОВ: - для хлора - 50 и 57; - для аммиака - 30 и 45; - для соляной кислоты - 52 и 59.

		2. Цистерны для перевозки ЛВЖ - 55. 3. Цистерны для перевозки СУГ - 50.
2.	Улично-дорожная сеть, прилегающая к проектируемой территории	1. Автоцистерны для перевозки АХОВ - от 2 до 8. 2. Автоцистерны для перевозки ЛВЖ - от 3 до 22. 3. Для перевозки СУГ: - цистерны - 5-6; - контейнеры от 0,1 до 0,8 куб. м

Расчеты зон возможного химического заражения и времени подхода облака при аварии с АХОВ проводились для заблаговременного прогнозирования масштаба возможного химического заражения по приложению Б и В СП 165.1325800.2014. Полученные данные представлены в таблице 10.2.

Таблица 10.2

№ п/п	Наименование АХОВ	Максимальная единичная емкость, т	Максимальная глубина зоны химического заражения, км	Время подхода облака	
				до ближайшей границы, расстояние (км)/время (мин.)	до наиболее отдаленной границы, расстояние (км)/время (мин.)
1.	Хлор: - ж/д цистерна - автоцистерна	57 8	10,5 3,38	2/24 0/0	3,5/42 0,7/8,4
2.	Аммиак	45	1,58	2/-	3,5/-
3.	Соляная кислота	59	3,43	2/24	3,43/41

Расчеты зон возможных разрушений и количества пораженных людей при аварии с ЛВЖ и СУГ проводились по методике из Сборника методик по прогнозированию возможных аварий, катастроф, стихийных бедствий в РСЧС. Полученные данные представлены в таблице 10.3.

Таблица 10.3

№ п/п	Наименование ЛВЖ и СУГ	Границы зон разрушений, м				Процент пораженных на различных расстояниях от эпицентра, м					
		пол-ные	иль-ные	сред-ние	сла-бые	99%	90%	50%	10%	1%	порог поражения
1.	ЛВЖ: - ж/д цистерна 55 т - автоцистерна 22 т	80	205	650	1080	41	49	59	69	75	102
		55	100	280	530	33	36	50	55	61	74
2.	СУГ: - ж/д цистерна 50 т - автоцистерна 6 т	135	255	670	1250	89	96	120	140	155	195
		66	115	390	600	49	53	60	65	70	81

Для защиты жизни и здоровья населения при возникновении чрезвычайной ситуации применяются следующие основные мероприятия гражданской обороны:

- вывод населения из зон ЧС (п. 3.3 ГОСТ Р 22.3.03-94);
- использование средств индивидуальной защиты органов дыхания и кожных покровов (п. 3.4 ГОСТ Р 22.3.03-94);
- проведение мероприятий медицинской защиты (п. 3.5 ГОСТ Р 22.3.03-94);
- проведение аварийно-спасательных и других неотложных работ в зонах ЧС (п. 3.6 ГОСТ Р 22.3.03-94).

АДМИНИСТРАЦИЯ ГОРОДА ЮЖНО-САХАЛИНСКА ПОСТАНОВЛЕНИЕ

от 02.12.2022 № 3021-па

О назначении публичных слушаний по проекту планировки с проектом межевания территории в границах: ул. Ленина - ул. Бумажная - западная и южная границы реки Рогатка

В соответствии со статьей 46 Градостроительного кодекса Российской Федерации, статьей 16 Федерального закона от 06.10.2003 № 131-ФЗ "Об общих принципах организации местного самоуправления в Российской Федерации", статьей 37 Устава городского округа "Город Южно-Сахалинск", положением "Об организации и проведении общественных обсуждений или публичных слушаний по вопросам градостроительной деятельности на территории городского округа "Город Южно-Сахалинск", утвержденным решением Городской Думы города Южно-Сахалинска от 27.06.2018 № 1177/61-18-5, в целях соблюдения прав человека на благоприятные условия жизнедеятельности, прав и законных интересов правообладателей земельных участков и объектов капитального строительства администрация города Южно-Сахалинска **постановляет:**

1. Назначить проведение публичных слушаний по проекту планировки с проектом межевания территории в границах: ул. Ленина - ул. Бумажная - западная и южная границы реки Рогатка.

2. Инициатор проведения публичных слушаний - мэр города Южно-Сахалинска.

3. Организатор публичных слушаний - администрация города Южно-Сахалинска в лице Департамента архитектуры и градостроительства города Южно-Сахалинска.

4. Организатору публичных слушаний:

1. Определить дату, время и место проведения собрания участников публичных слушаний.
2. Подготовить оповещение о начале публичных слушаний с указанием:
 - информации о проекте, подлежащем рассмотрению на публичных слушаниях, и перечня информационных материалов к такому проекту;
 - информации о порядке и сроках проведения публичных слушаний по проекту, подлежащему рассмотрению на публичных слушаниях;
 - информации о месте, дате открытия экспозиции проекта, подлежащего рассмотрению на публичных слушаниях, о сроках проведения экспозиции проекта, о днях и часах, в которые возможно посещение указанной экспозиции;
 - информации о порядке, сроке и форме внесения участниками публичных слушаний предложений и замечаний, касающихся проекта, подлежащего рассмотрению на публичных слушаниях.

4.3. Обеспечить опубликование оповещения о начале публичных слушаний не позднее чем за 7 дней до дня размещения на официальном сайте администрации города Южно-Сахалинска в информационно-телекоммуникационной сети Интернет (<http://www.yuzhno-sakh.ru>) проекта, подлежащего рассмотрению на публичных слушаниях, в газете "Южно-Сахалинск сегодня".

4.4. Разместить проект, подлежащий рассмотрению на публичных слушаниях, и информационные материалы к нему на официальном сайте администрации города Южно-Сахалинска в информационно-телекоммуникационной системе Интернет (<http://www.yuzhno-sakh.ru>), разместить на информационных стендах, оборудованных в местах, обеспечивающих доступ участников публичных слушаний к указанной информации.

4.5. Обеспечить проведение экспозиции проекта, подлежащего рассмотрению на публичных слушаниях.

4.6. Провести собрание участников публичных слушаний.

4.7. Подготовить и оформить протокол публичных слушаний.

4.8. Подготовить и опубликовать заключение о результатах публичных слушаний.

5. Опубликовать настоящее постановление в газете "Южно-Сахалинск сегодня" и разместить на официальном сайте администрации города Южно-Сахалинска.

6. Контроль исполнения настоящего постановления возложить на директора Департамента архитектуры и градостроительства города Южно-Сахалинска (Ю Д.М.).

Мэр города С.А. НАДСАДИН.

**АДМИНИСТРАЦИЯ ГОРОДА ЮЖНО-САХАЛИНСКА
ПОСТАНОВЛЕНИЕ**

от 16.12.2022 № 3156-па

**О подготовке проекта межевания территории
города Южно-Сахалинска в границах: ул. им. Тельмана -
ул. Физкультурная - ул. Бумажная - пр. Мира**

В соответствии со статьей 46 Градостроительного кодекса Российской Федерации от 29.12.2004 № 190-ФЗ, статьями 16, 46 Федерального закона от 06.10.2003 № 131-ФЗ "Об общих принципах организации местного самоуправления в Российской Федерации", постановлением Правительства РФ от 31 марта 2017 г. № 402 "Об утверждении Правил выполнения инженерных изысканий, необходимых для подготовки документации по планировке территории, перечня видов инженерных изысканий, необходимых для подготовки документации по планировке территории, и о внесении изменений в постановление Правительства Российской Федерации от 19 января 2006 г. № 20", статьей 37 Устава городского округа "Город Южно-Сахалинск", постановлением администрации города Южно-Сахалинска от 17.12.2018 № 3567-па "Об утверждении административного регламента администрации города Южно-Сахалинска предоставления муниципальной услуги "Принятие решения о подготовке документации по планировке территории на основании заявлений физических и юридических лиц", в целях внесения изменений в проект межевания северного жилого района города Южно-Сахалинска в границах: проспект Мира - ул. Крайняя - ул. Долинская - ул. Украинская - восточная граница города - ул. Детская - река Рогатка, утвержденный постановлением администрации города Южно-Сахалинска от 08.05.2013 № 746-па, на основании заявления Лукьяненко Н.И. от 01.12.2022 № 6832 администрация города Южно-Сахалинска **постановляет:**

1. Осуществить подготовку проекта межевания территории города Южно-Сахалинска в границах: ул. им. Тельмана - ул. Физкультурная - ул. Бумажная - пр. Мира (далее - Проект) (приложение № 1).
2. Поручить обеспечить подготовку Проекта Лукьяненко Н.И.
3. Утвердить прилагаемое задание на подготовку Проекта (приложение № 2).
4. Подготовленный Проект представить в Департамент архитектуры и градостроительства города Южно-Сахалинска для утверждения в срок не позднее 6 месяцев с даты принятия данного решения.
5. Определить, что физические или юридические лица вправе представлять свои предложения в Департамент архитектуры и градостроительства города Южно-Сахалинска о порядке, сроках подготовки и содержании проекта межевания территории города Южно-Сахалинска в границах: ул. им. Тельмана - ул. Физкультурная - ул. Бумажная - пр. Мира.
6. Опубликовать настоящее постановление в газете "Южно-Сахалинск сегодня" и разместить на официальном сайте администрации города Южно-Сахалинска в течение трех дней со дня принятия постановления.
7. Контроль исполнения настоящего постановления возложить на директора Департамента архитектуры и градостроительства города Южно-Сахалинска (Ю Д.М.).

Мэр города С.А. НАДСАДИН.

Приложение № 1 к постановлению администрации города Южно-Сахалинска от 16.12.2022 № 3156-па
Схема границ проектируемой территории



границы проектируемой территории

Приложение № 2

Утверждено постановлением администрации города Южно-Сахалинска от 16.12.2022 № 3156-па

**Задание на выполнение работ по подготовке проекта
межевания территории города Южно-Сахалинска в границах:
ул. им. Тельмана - ул. Физкультурная - ул. Бумажная - пр. Мира**

1. Наименование работ	Проект межевания территории города Южно-Сахалинска в границах: ул. им. Тельмана - ул. Физкультурная - ул. Бумажная - пр. Мира
2. Основание для выполнения работ	Постановление администрации города Южно-Сахалинска от _____ № _____ "О подготовке проекта межевания территории города Южно-Сахалинска в границах: ул. им. Тельмана - ул. Физкультурная - ул. Бумажная - пр. Мира"
3. Описание проектируемой территории	Границами подготовки проекта межевания территории являются: с северной стороны - ул. им. Тельмана; с восточной стороны - ул. Физкультурная; с южной стороны - ул. Бумажная; с западной стороны - пр. Мира. Ориентировочная площадь проектируемой территории - 6,1 га
4. Заказчик	Лукьяненко Наталья Исаковна
5. Цели и задачи работ	Цели работ: - определение местоположения границ образуемых и изменяемых земельных участков; - обеспечение принятия органами местного самоуправления решений о резервировании земель, об изъятии земельных участков для муниципальных нужд
6. Нормативно-правовая база для выполнения работ	Земельный кодекс Российской Федерации от 25.10.2001 № 136-ФЗ. Градостроительный кодекс Российской Федерации от 29.12.2004 № 190-ФЗ. Федеральный закон от 13.07.2015 № 218-ФЗ "О государственном кадастре недвижимости". Федеральный закон от 06.10.2003 № 131-ФЗ "Об общих принципах организации местного самоуправления в Российской Федерации". Федеральный закон от 18.06.2001 № 78-ФЗ "О землеустройстве". Федеральный закон от 14.03.1995 № 33-ФЗ "Об особо охраняемых природных территориях". Федеральный закон от 25.06.2002 № 73-ФЗ "Об объектах культурного наследия (памятниках истории и культуры) народов Российской Федерации". Федеральный закон от 21.12.1994 № 69-ФЗ "О пожарной безопасности". Федеральный закон от 13.07.2015 № 218-ФЗ "О государственной регистрации недвижимости". Постановление Правительства Российской Федерации от 31.12.2015 № 1532 "Об утверждении Правил предоставления документов, направляемых или предоставляемых в соответствии с частями 1, 3-13, 15 статьи 32 Федерального закона "О государственной регистрации недвижимости" в федеральный орган исполнительной власти (его территориальные органы), уполномоченный Правительством Российской Федерации на осуществление государственного кадастрового учета, государственной регистрации прав, ведение Единого государственного реестра недвижимости и предоставление сведений, содержащихся в Едином государственном реестре недвижимости". Приказ Росреестра от 10.11.2020 № П/0412 "Об утверждении классификатора видов разрешенного использования земельных участков". Приказ № 34 Министерства информационных технологий и связи Российской Федерации от 24.03.2008 "Об утверждении перечня типовых программно-технических решений в сфере региональной информатизации". СП 42.133330.2016. "Свод правил. Градостроительство. Планировка и застройка городских и сельских поселений. Актуализированная редакция СНиП 2.07.01-89". РДС 30-201-98. "Система нормативных документов в строительстве. Руководящий документ системы. Инструкция о порядке проектирования и установления красных линий в городах и других поселениях Российской Федерации". Приказ Росземкадастра от 28.03.2002 № П/256 "О введении местных систем координат". Приказ министерства архитектуры и градостроительства Сахалинской области от 30.12.2020 № 3.39-46-п "Об утверждении региональных нормативов градостроительного проектирования Сахалинской области". Постановление администрации города Южно-Сахалинска № 2618-па от 19.10.2022 "Об утверждении Правил землепользования и застройки на территории городского округа "Город Южно-Сахалинск". Генеральный план городского округа "Город Южно-Сахалинск", утвержденный решением Городской Думы города Южно-Сахалинска от 28.09.2022 № 1029/48-22-6 "Об утверждении генерального плана городского округа "Город Южно-Сахалинск". Постановление администрации города Южно-Сахалинска № 2643-па от 20.10.2022 "Об утверждении нормативов градостроительного проектирования городского округа "Город Южно-Сахалинск". Постановление администрации города Южно-Сахалинска от 01.12.2020 № 3625-па "Об утверждении Порядка подготовки и утверждения документации по планировке территории в границах городского округа "Город Южно-Сахалинск". Иные правовые акты, регулирующие данную сферу деятельности
7. Состав исходных данных для выполнения работ	Работа выполняется Заказчиком на основании топографической съемки в масштабе 1:500. Заказчику осуществить сбор исходных данных, выполнить анализ топографической изученности территории в соответствии с порядком выдачи сведений из информационной системы обеспечения градостроительной деятельности (далее - ИСОГД). Материалы и результаты инженерных изысканий представить для размещения в ИСОГД на бумажных и электронных носителях в формате, позволяющем обеспечить их размещение в Департамент архитектуры и градостроительства города Южно-Сахалинска. Определить объем и источники исходных данных, подготовить и направить запросы для получения исходных данных, проанализировать достаточность собранных исходных данных
8. Состав и содержание подлежащих подготовке материалов документации по планировке территории	Состав проекта межевания территории должен соответствовать требованиям статьи 43 Градостроительного кодекса РФ. Проект межевания территории состоит из основной части, которая подлежит утверждению, и материалов по обоснованию этого проекта. Основная часть проекта межевания территории включает в себя текстовую часть и чертежи межевания территории. Текстовая часть проекта межевания территории включает в себя: 1) перечень и сведения о площади образуемых земельных участков, в том числе возможные способы их образования; 2) перечень и сведения о площади образуемых земельных участков, которые будут отнесены к территориям общего пользования или имуществу общего пользования, в том числе в отношении которых предполагается резервирование и (или) изъятие для государственных или муниципальных нужд; 3) вид разрешенного использования образуемых земельных участков в соответствии с проектом планировки территории; 4) целевое назначение лесов, вид (виды) разрешенного использования лесного участка, количественные и качественные характеристики лесного участка, сведения о нахождении лесного участка в границах особо защитных участков лесов (в случае, если подготовка проекта межевания территории осуществляется в целях определения местоположения границ образуемых и (или) изменяемых лесных участков);

	5) сведения о границах территории, в отношении которой утвержден проект межевания, содержащие перечень координат характерных точек этих границ в системе координат, используемой для ведения Единого государственного реестра недвижимости. Координаты характерных точек границ территории, в отношении которой утвержден проект межевания, определяются в соответствии с требованиями к точности определения координат характерных точек границ, установленных в соответствии с настоящим Кодексом для территориальных зон
9. Требования к оформлению сдаваемых работ	1. Подготовленные материалы предоставляются для размещения в информационных системах на бумажных и электронных носителях в формате, позволяющем обеспечить их размещение в информационных системах, должны быть защищены от доступа лиц, не участвующих в их подготовке, обработке и получении и в соответствии с постановлением Правительства Сахалинской области от 15.04.2016 № 191 "О государственной информационной системе Сахалинской области" для размещения данных в ГеоИС Сахалинской области. 2. Пространственные данные должны иметь привязку к системе координат, принятой для ведения кадастрового учета на территории городского округа "Город Южно-Сахалинск". 3. Графические материалы представляются в форме векторной и растровой модели. Графические материалы выполняются в масштабе М 1:500-1:2000. 4. Информация в текстовой форме представляется в форматах DOC, DOCX, TXT, RTF, XLS, XLSX и ODF. Информация в растровой модели представляется в форматах JPEG. Информация в векторной модели представляется в обменных форматах MIF/MID, MapInfo, DWG. Текстовые и графические материалы в электронном виде сдаются отдельно. 5. Проект межевания территории выполняется в формате MapInfo с расширением TAB в соответствии с системой требований к отраслевым пространственным данным Сахалинской области на электронном носителе. Система требований к отраслевым пространственным данным Сахалинской области размещена по электронному адресу: https://rgc.sakhalin.gov.ru/deyatelnost/info-gisogd . 6. Для корректной загрузки земельных участков во ФГИС ЕГРН необходимо представить файлы проекта межевания территории в формате mid/mif, при этом чтобы в одном файле mid/mif содержались сведения об одном земельном участке. Электронные файлы в формате mif/mid (в XML-формате, в случае его утверждения), содержащие сведения о границах образуемых (или) изменяемых земельных участков, о границах территории, в отношении которой утвержден проект межевания, должны быть выполнены в системе координат, устанавливаемой для ведения Единого государственного реестра недвижимости (DVD-диск), - 1 шт. 7. Файл должен иметь наименование соответствующего графического документа. 8. В случае необходимости проведения публичных слушаний или общественных обсуждений графические материалы проекта предоставляются в качестве презентации. Заказчик участвует в публичных слушаниях или общественных обсуждениях, по результатам которых корректирует материалы в соответствии с принятыми замечаниями и предложениями

Сообщение о возможном установлении публичного сервитута

Наименование уполномоченного органа, которым рассматривается ходатайство об установлении публичного сервитута: Департамент землепользования города Южно-Сахалинска.

Цель установления публичного сервитута: размещение объектов электросетевого хозяйства, необходимых для организации электроснабжения населения.

Кадастровые номера (при наличии), адрес и иное описание местоположения земельных участков, в отношении которых испрашивается публичный сервитут:

- 65:01:0000000:2676, местоположение: Сахалинская обл., городской округ "Город Южно-Сахалинск";
- 65:01:0000000:2799, местоположение: 693008, Сахалинская обл., г. Южно-Сахалинск;
- 65:01:0313001:217, местоположение: Российская Федерация, Сахалинская обл., г. Южно-Сахалинск, ул. Украинская;
- 65:01:0313001:218, местоположение: Российская Федерация, Сахалинская обл., г. Южно-Сахалинск, ул. Украинская;
- 65:01:0313001:219, местоположение: Российская Федерация, Сахалинская обл., г. Южно-Сахалинск, ул. Украинская;
- 65:01:0313001:210, местоположение: Российская Федерация, Сахалинская обл., г. Южно-Сахалинск;
- 65:01:0313001:213, местоположение: Российская Федерация, Сахалинская обл., г. Южно-Сахалинск;
- 65:01:0000000:3080, местоположение: Российская Федерация, Сахалинская обл., г. Южно-Сахалинск;
- 65:01:0000000:3081, местоположение: Российская Федерация, Сахалинская обл., г. Южно-Сахалинск;
- 65:01:0000000:3084, местоположение: Российская Федерация, Сахалинская обл., г. Южно-Сахалинск;
- 65:01:0000000:3097, местоположение: Российская Федерация, Сахалинская обл., г. Южно-Сахалинск;
- 65:01:0314001:144, местоположение: Российская Федерация, Сахалинская обл., г. Южно-Сахалинск;
- 65:01:0314001:145, местоположение: Российская Федерация, Сахалинская обл., г. Южно-Сахалинск;
- 65:01:0314001:146, местоположение: Российская Федерация, Сахалинская обл., г. Южно-Сахалинск;
- 65:01:0314001:147, местоположение: Российская Федерация, Сахалинская обл., г. Южно-Сахалинск;
- 65:01:0314001:148, местоположение: Российская Федерация, Сахалинская обл., г. Южно-Сахалинск;
- 65:01:0314001:150, местоположение: Российская Федерация, Сахалинская обл., г. Южно-Сахалинск;
- 65:01:0314001:151, местоположение: Российская Федерация, Сахалинская обл., г. Южно-Сахалинск;
- 65:01:0314001:152, местоположение: Российская Федерация, Сахалинская обл., г. Южно-Сахалинск;
- 65:01:0314001:155, местоположение: Российская Федерация, Сахалинская обл., г. Южно-Сахалинск;
- 65:01:0314001:157, местоположение: Российская Федерация, Сахалинская обл., г. Южно-Сахалинск;
- 65:01:0314001:158, местоположение: Российская Федерация, Сахалинская обл., г. Южно-Сахалинск;
- 65:01:0314001:159, местоположение: Российская Федерация, Сахалинская обл., г. Южно-Сахалинск;

- 65:01:0314001:160, местоположение: Российская Федерация, Сахалинская обл., г. Южно-Сахалинск;
- 65:01:0314001:161, местоположение: Российская Федерация, Сахалинская обл., г. Южно-Сахалинск;
- 65:01:0314001:163, местоположение: Российская Федерация, Сахалинская обл., г. Южно-Сахалинск;
- 65:01:0314001:164, местоположение: Российская Федерация, Сахалинская обл., г. Южно-Сахалинск;
- 65:01:0314001:2, местоположение: установлено относительно ориентира, расположенного в границах участка. Почтовый адрес ориентира: Сахалинская обл., г. Южно-Сахалинск, КЭЧ района № 7;
- 65:01:0000000:1357, местоположение: установлено относительно ориентира, расположенного в границах участка. Почтовый адрес ориентира: Сахалинская обл., г. Южно-Сахалинск, севернее водозабора на р. Уюновка;
- 65:01:0313001:201, местоположение: Российская Федерация, Сахалинская обл., г. Южно-Сахалинск;
- 65:01:0313001:202, местоположение: Российская Федерация, Сахалинская обл., г. Южно-Сахалинск;
- 65:01:0313001:205, местоположение: Российская Федерация, Сахалинская обл., г. Южно-Сахалинск;
- 65:01:0313001:211, местоположение: Российская Федерация, Сахалинская обл., г. Южно-Сахалинск;
- 65:01:0313001:212, местоположение: Российская Федерация, Сахалинская обл., г. Южно-Сахалинск;
- 65:01:0313001:214, местоположение: Российская Федерация, Сахалинская обл., г. Южно-Сахалинск;
- 65:01:0313001:220, местоположение: Российская Федерация, Сахалинская обл., г. Южно-Сахалинск, ул. Украинская;
- 65:01:0313001:221, местоположение: Российская Федерация, Сахалинская обл., г. Южно-Сахалинск, ул. Украинская.

Ознакомиться с поступившим ходатайством об установлении публичного сервитута и прилагаемым к нему описанием местоположения границ публичного сервитута (без возможности подачи заявления об учете прав на земельные участки) можно в Департаменте землепользования города Южно-Сахалинска. Время приема заинтересованных лиц для ознакомления с поступившим ходатайством об установлении публичного сервитута: по вторникам с 9.00 до 13.00 и с 14.00 до 17.00, 693000, г. Южно-Сахалинск, ул. Карла Маркса, 32, каб. 205, e-mail: dagun@yuzhno-sakh.ru. Официальный сайт в информационно-телекоммуникационной сети Интернет, на котором размещается сообщение о поступившем ходатайстве об установлении публичного сервитута: <http://yuzhno-sakh.ru/dirs/2169>. Администрация города Южно-Сахалинска/Департамент землепользования города Южно-Сахалинска.

Правообладатели земельных участков, в отношении которых испрашивается публичный сервитут, если их права не зарегистрированы в Едином государственном реестре недвижимости, в течение тридцати дней со дня опубликования данного сообщения подают в Департамент землепользования города Южно-Сахалинска заявление об учете их прав (обременений прав) на земельные участки с приложением копий документов, подтверждающих эти права (обременения прав). В таких заявлениях указывается способ связи с правообладателями земельных участков, в том числе их почтовый адрес и (или) адрес электронной почты. Правообладатели земельных участков, подавшие такие заявления по истечении указанного срока, несут риски невозможности обеспечения их прав в связи с отсутствием информации о таких лицах и их правах на земельные участки. Такие лица имеют право требовать от обладателя публичного сервитута плату за публичный сервитут не более чем за три года, предшествующие дню направления ими заявления об учете их прав (обременений прав). Подать заявление об учете прав на земельные участки можно по адресу: г. Южно-Сахалинск, ул. Карла Маркса, д. 32, подъезд 1, этаж 1, каб. 5, время приема заявлений: понедельник - пятница, с 9.00 до 16.00, перерыв с 13.00 до 14.00.

Реквизиты решений об утверждении документов территориального планирования, документации по планировке территории, программ комплексного развития систем коммунальной инфраструктуры поселения, городского округа, а также информацию об инвестиционной программе субъекта естественных монополий, организации коммунального комплекса, указанных в ходатайстве об установлении публичного сервитута, а также сведения об официальных сайтах в информационно-телекоммуникационной сети Интернет, на которых размещены указанные документы:

- постановление администрации города Южно-Сахалинска от 29.04.2022 № 978-па "Об утверждении проекта планировки и проекта межевания территории по объекту "Комплексное развитие территории "Уюн". Обеспечение инженерно-транспортной инфраструктурой жилого комплекса" размещено на официальном сайте администрации города Южно-Сахалинска по адресу: <https://yuzhno-sakh.ru/dirs/1119/30744>;

- постановление администрации города Южно-Сахалинска от 08.04.2022 № 753-па "Об утверждении проекта планировки и проекта межевания территории, расположенной северо-восточнее пересечения ул. Украинская и пер. Энергетиков" размещено на официальном сайте администрации города Южно-Сахалинска по адресу: <https://yuzhno-sakh.ru/dirs/1119/30448>;

- описание местоположения границ публичного сервитута представлено по адресу: <http://yuzhno-sakh.ru/dirs/2169>.

Департамент землепользования города Южно-Сахалинска объявляет о принятых от граждан заявлениях о предварительном согласовании предоставления в аренду земельного участка, расположенного по адресу: Сахалинская обл., г. Южно-Сахалинск, западнее земельного участка с кадастровым номером 65:01:0801001:114, ориентировочной площадью 1071 кв. м, условный номер: 1.723.

Площадь и адрес земельного участка будут уточнены по результатам межевания. Образование земельного участка предусмотрено проектом межевания территории северо-восточного района города Южно-Сахалинска в границах планировочного района Луговое, утвержденным постановлением администрации города Южно-Сахалинска от 27.07.2021 № 2097-па.

Граждане могут подавать заявления о намерении участвовать в аукционе на право заключения договора аренды вышеуказанного земельного участка.

Ознакомление с границами земельного участка, предусмотренными проектом межевания, в соответствии с которым предстоит образовать земельный участок, осуществляется по адресу: г. Южно-Сахалинск, ул. Карла Маркса, д. 32, каб. 209 (отдел оформления земельных участков в аренду и безвозмездное пользование), вторник, с 10.00 до 17.00, с 13.00 до 14.00 - перерыв.

Прием заявлений о намерении участвовать в аукционе на право заключения договора аренды земельного участка производится в течение 30 (тридцати) дней со дня опубликования объявления по адресу: г. Южно-Сахалинск, ул. Карла Маркса, д. 32, каб. 5 (отдел приема и выдачи документов), в приемные дни: понедельник - пятница, с 10.00 до 17.00.

При поступлении заявления о намерении участвовать в аукционе на право заключения договора аренды земельного участка его предоставление будет проводиться в соответствии со ст. 39.11 Земельного кодекса РФ.

**АДМИНИСТРАЦИЯ ГОРОДА ЮЖНО-САХАЛИНСКА
ПОСТАНОВЛЕНИЕ**

от 16.12.2022 № 3157-па

**О подготовке проекта планировки территории
города Южно-Сахалинска в границах:**

ул. им. Тельмана - ул. Физкультурная - ул. Бумажная - пр. Мира

В соответствии со статьей 46 Градостроительного кодекса Российской Федерации от 29.12.2004 № 190-ФЗ, статьями 16, 46 Федерального закона от 06.10.2003 № 131-ФЗ "Об общих принципах организации местного самоуправления в Российской Федерации", постановлением Правительства РФ от 31 марта 2017 г. № 402 "Об утверждении Правил выполнения инженерных изысканий, необходимых для подготовки документации по планировке территории, перечня видов инженерных изысканий, необходимых для подготовки документации по планировке территории, и о внесении изменений в постановление Правительства Российской Федерации от 19 января 2006 г. № 20", статьей 37 Устава городского округа "Город Южно-Сахалинск", постановлением администрации города Южно-Сахалинска от 17.12.2018 № 3567-па "Об утверждении административного регламента администрации города Южно-Сахалинска предоставления муниципальной услуги "Принятие решения о подготовке документации по планировке территории на основании заявлений физических и юридических лиц", в целях внесения изменений в проект планировки северного жилого района города Южно-Сахалинска в границах: проспект Мира - ул. Крайняя - ул. Долинская - ул. Украинская - восточная граница города - ул. Детская - река Рогатка, утвержденный постановлением администрации города Южно-Сахалинска от 08.05.2013 № 746-па, на основании заявления Лукьяненко Н.И. от 01.12.2022 № 6832 администрация города Южно-Сахалинска **постановляет:**

1. Осуществить подготовку проекта планировки территории города Южно-Сахалинска в границах: ул. им. Тельмана - ул. Физкультурная - ул. Бумажная - пр. Мира (далее - Проект) (приложение № 1).
2. Поручить обеспечить подготовку Проекта Лукьяненко Н.И.
3. Утвердить прилагаемое задание на подготовку Проекта (приложение № 2).
4. Подготовленный Проект представить в Департамент архитектуры и градостроительства города Южно-Сахалинска для утверждения в срок не позднее 6 месяцев с даты принятия данного решения.
5. Определить, что физические или юридические лица вправе представлять свои предложения в Департамент архитектуры и градостроительства города Южно-Сахалинска о порядке, сроках подготовки и содержании проекта планировки территории города Южно-Сахалинска в границах: ул. им. Тельмана - ул. Физкультурная - ул. Бумажная - пр. Мира, со дня опубликования настоящего постановления до момента назначения публичных слушаний или общественных обсуждений.
6. Опубликовать настоящее постановление в газете "Южно-Сахалинск сегодня" и разместить на официальном сайте администрации города Южно-Сахалинска в течение трех дней со дня принятия постановления.
7. Контроль исполнения настоящего постановления возложить на директора Департамента архитектуры и градостроительства города Южно-Сахалинска (Ю Д.М.).

Мэр города С.А. НАДСАДИН.

Приложение № 1 к постановлению администрации города Южно-Сахалинска от 16.12.2022 № 3157-па
Схема границ проектируемой территории



границы проектируемой территории.

Приложение № 2

Утверждено постановлением администрации города Южно-Сахалинска от 16.12.2022 № 3157-па

**Задание на выполнение работ по подготовке проекта планировки
территории города Южно-Сахалинска в границах:
ул. им. Тельмана - ул. Физкультурная - ул. Бумажная - пр. Мира**

1.	Наименование работ	Проект планировки территории города Южно-Сахалинска в границах: ул. им. Тельмана - ул. Физкультурная - ул. Бумажная - пр. Мира
2.	Основание для выполнения работ	Постановление администрации города Южно-Сахалинска от № _____ "О подготовке проекта планировки территории города Южно-Сахалинска в границах: ул. им. Тельмана - ул. Физкультурная - ул. Бумажная - пр. Мира"
3.	Описание проектируемой территории	Границами подготовки проекта планировки территории являются: с северной стороны - ул. им. Тельмана; с восточной стороны - ул. Физкультурная; с южной стороны - ул. Бумажная; с западной стороны - пр. Мира. Ориентировочная площадь проектируемой территории - 6,1 га
4.	Заказчик	Лукьяненко Наталья Исаковна
5.	Цели и задачи работ	Цели работ: - установление зоны планируемого размещения объектов капитального строительства торгового назначения в соответствии с градостроительным регламентом, соблюдением нормативов; - выделение элементов планировочной структуры, установления границ территорий общего пользования, границ зон планируемого размещения объектов капитального строительства, определение характеристик и очередности планируемого развития территории; - определение назначения территории исходя из совокупности экономических, экологических и иных факторов в целях обеспечения устойчивого развития территории, развития инженерной, транспортной инфраструктуры, обеспечения учета интересов граждан и их объединений муниципального образования "Городской округ "Город Южно-Сахалинск"; - учет интересов юридических и физических лиц при определении направлений и параметров пространственного развития исходя из совокупности экономических, экологических и иных факторов
6.	Нормативно-правовая база для выполнения	- Земельный кодекс Российской Федерации от 25.10.2001 № 136-ФЗ; - Градостроительный кодекс Российской Федерации от 29.12.2004 № 190-ФЗ; - Федеральный закон от 13.07.2015 № 218-ФЗ "О государственном кадастре недвижимости"; - Федеральный закон от 06.10.2003 № 131-ФЗ "Об общих принципах организации местного самоуправления в Российской Федерации"; - Федеральный закон от 18.06.2001 № 78-ФЗ "О землеустройстве"; - Федеральный закон от 14.03.1995 № 33-ФЗ "Об особо охраняемых природных территориях"; - Федеральный закон от 25.06.2002 № 73-ФЗ "Об объектах культурного наследия (памятниках истории и культуры) народов Российской Федерации"; - Федеральный закон от 21.12.1994 № 69-ФЗ "О пожарной безопасности"; - Федеральный закон от 13.07.2015 № 218-ФЗ "О государственной регистрации недвижимости"; - постановление Правительства Российской Федерации от 31.12.2015 № 1532 "Об утверждении Правил предоставления документов, направляемых или предоставляемых в соответствии с частями 1, 3-13, 15 статьи 32 Федерального закона "О государственной регистрации недвижимости" в федеральный орган исполнительной власти (его территориальные органы), уполномоченный Правительством Российской Федерации на осуществление государственного кадастрового учета, государственной регистрации прав, ведение Единого государственного реестра недвижимости и предоставление сведений, содержащихся в Едином государственном реестре недвижимости"; - приказ № 34 Министерства информационных технологий и связи Российской Федерации от 24.03.2008 "Об утверждении перечня типовых программно-технических решений в сфере региональной информатизации"; - СП 42.133330.2016. "Свод правил. Градостроительство. Планировка и застройка городских и сельских поселений. Актуализированная редакция СНиП 2.07.01-89"; - РДС 30-201-98. "Система нормативных документов в строительстве. Руководящий документ системы. Инструкция о порядке проектирования и установления красных линий в городах и других поселениях Российской Федерации"; - приказ Росземкадастра от 28.03.2002 № П/256 "О введении местных систем координат"; - постановление Главного государственного санитарного врача РФ от 25.09.2007 № 74 "О введении в действие новой редакции санитарно-эпидемиологических правил и нормативов СанПиН 2.2.1/2.1.1.1200-03 "Санитарно-защитные зоны и санитарная классификация предприятий, сооружений и иных объектов"; - СП 129.13330.2019. "Свод правил. Наружные сети и сооружения водоснабжения и канализации. Актуализированная редакция СНиП 3.05.04-85"; - СП 34.13330.2021. "Свод правил. Автомобильные дороги. СНиП 2.05.02-85"; - СП 476.1325800.2020. "Свод правил. Территории городских и сельских поселений. Правила планировки, застройки и благоустройства жилых микрорайонов"; - приказ министерства архитектуры и градостроительства Сахалинской области от 30.12.2020 № 3.39-46-п "Об утверждении региональных нормативов градостроительного проектирования Сахалинской области"; - Генеральный план городского округа "Город Южно-Сахалинск", утвержденный решением Городской Думы города Южно-Сахалинска от 28.09.2022 № 1029/48-22-6 "Об утверждении генерального плана городского округа "Город Южно-Сахалинск"; - постановление администрации города Южно-Сахалинска № 2618-па от 19.10.2022 "Об утверждении Правил землепользования и застройки на территории городского округа "Город Южно-Сахалинск"; - постановление администрации города Южно-Сахалинска № 2643-па от 20.10.2022 "Об утверждении нормативов градостроительного проектирования городского округа "Город Южно-Сахалинск"; - Закон Сахалинской области от 05.03.2013 № 9-30 "О градостроительной деятельности на территории Сахалинской области"; - постановление администрации города Южно-Сахалинска от 01.12.2020 № 3625-па "Об утверждении Порядка подготовки и утверждения документации по планировке территории в границах городского округа "Город Южно-Сахалинск"; - иные правовые акты, регулирующие данную сферу деятельности
7.	Состав исходных данных для выполнения работ	Работа выполняется Заказчиком на основании топографической съемки в масштабе 1:500. Заказчику осуществить сбор исходных данных, выполнить анализ топографической изученности территории в соответствии с порядком выдачи сведений из информационной системы обеспечения градостроительной деятельности (далее - ИСОГД). Материалы и результаты инженерных изысканий представить для размещения в ИСОГД на бумажных и электронных носителях в формате, позволяющем обеспечить их размещение, в Департамент архитектуры и градостроительства города Южно-Сахалинска. Определить объем и источники исходных данных, подготовить и направить запросы для получения исходных данных, проанализировать достаточность собранных исходных данных

8.	<p>Состав и содержание подлежащих подготовке материалов проекта планировки территории</p> <p>Состав проекта планировки территории должен соответствовать требованиям статьи 42 Градостроительного кодекса РФ. Проект планировки территории состоит из основной части, которая подлежит утверждению, и материалов по ее обоснованию. Основная часть проекта планировки территории включает в себя:</p> <ol style="list-style-type: none"> 1) чертеж или чертежи планировки территории; 2) положение о характеристиках планируемого развития территории, в том числе о плотности и параметрах застройки территории, о характеристиках объектов капитального строительства жилого, производственного, общественно-делового и иного назначения и необходимых для функционирования таких объектов и обеспечения жизнедеятельности граждан объектов коммунальной, транспортной, социальной инфраструктуры; для зон планируемого размещения объектов федерального значения, объектов регионального значения, объектов местного значения в такое положение включаются сведения о плотности и параметрах застройки территории, необходимые для размещения указанных объектов; 3) положения об очередности планируемого развития территории, содержащие этапы проектирования, строительства, реконструкции объектов капитального строительства жилого, производственного, общественно-делового и иного назначения, и этапы строительства, реконструкции необходимых для функционирования таких объектов и обеспечения жизнедеятельности граждан объектов коммунальной, транспортной, социальной инфраструктуры, в том числе объектов, включенных в программы комплексного развития систем коммунальной инфраструктуры, программы комплексного развития транспортной инфраструктуры, программы комплексного развития социальной инфраструктуры. <p>Материалы по обоснованию проекта планировки территории содержат:</p> <ol style="list-style-type: none"> 1) карту (фрагмент карты) планировочной структуры территорий поселения, городского округа, межселенной территории муниципального района с отображением границ элементов планировочной структуры; 2) результаты инженерных изысканий в объеме, предусмотренном разрабатываемой исполнителем работ программой инженерных изысканий, в случаях, если выполнение таких инженерных изысканий для подготовки документации по планировке территории; 3) обоснование определения границ зон планируемого размещения объектов капитального строительства; 4) схему организации движения транспорта (включая транспорт общего пользования) и пешеходов, отражающую местоположение объектов транспортной инфраструктуры и учитывающую существующие и прогнозные потребности в транспортном обеспечении на территории, а также схему организации улично-дорожной сети; 5) схему границ территорий объектов культурного наследия; 6) схему границ зон с особыми условиями использования территории; 7) обоснование соответствия планируемых параметров, местоположения и назначения объектов регионального значения, объектов местного значения нормативам градостроительного проектирования и требованиям градостроительных регламентов; 8) схему, отображающую местоположение существующих объектов капитального строительства, в том числе линейных объектов, объектов, подлежащих сносу, объектов незавершенного строительства, а также проходы к водным объектам общего пользования и их береговым полосам; 9) варианты планировочных и (или) объемно-пространственных решений застройки территории в соответствии с проектом планировки территории (в отношении элементов планировочной структуры, расположенных в жилых или общественно-деловых зонах); 10) перечень мероприятий по защите территории от чрезвычайных ситуаций природного и техногенного характера, в том числе по обеспечению пожарной безопасности и по гражданской обороне; 11) перечень мероприятий по охране окружающей среды; 12) обоснование очередности планируемого развития территории; 13) схему вертикальной планировки территории, инженерной подготовки и инженерной защиты территории, подготовленную в случаях, установленных уполномоченным Правительством Российской Федерации; 14) иные материалы для обоснования положений по планировке территории. <p>Также необходимо выполнить:</p> <ol style="list-style-type: none"> 15) схему поперечных профилей улиц и проездов, включая элементы улично-дорожной сети (с раскладкой инженерных сетей); 16) схему инженерного обеспечения по видам инженерных нагрузок и сводный план инженерных сетей рассматриваемой и прилегающей территории с определением территории под объекты инженерной инфраструктуры
9.	<p>Требования к оформлению сдаваемых работ</p> <ol style="list-style-type: none"> 1. Подготовленные материалы представляются для размещения в информационных системах на бумажных и электронных носителях в формате, позволяющем обеспечить их размещение в информационных системах, должны быть защищены от доступа лиц, не участвующих в их подготовке, обработке и получении, и в соответствии с постановлением Правительства Сахалинской области от 15.04.2016 № 191 "О государственной информационной системе Сахалинской области" для размещения данных в ГеоИС Сахалинской области. 2. Пространственные данные должны иметь привязку к системе координат, принятой для ведения кадастрового учета на территории городского округа "Город Южно-Сахалинск". 3. Графические материалы представляются в форме векторной и растровой модели. Графические материалы выполняются в масштабах М 1:500-1:2000. 4. Информация в текстовой форме представляется в форматах DOC, DOCX, TXT, RTF, XLS, XLSX и ODF. Информация в растровой модели представляется в формате JPEG. Информация в векторной модели представляется в обменных форматах MIF/MID, MapInfo, DWG. Текстовые и графические материалы в электронном виде сдаются отдельно. 5. Проект планировки территории выполнить в формате MapInfo с расширением TAB в соответствии с системой требований к отраслевым пространственным данным Сахалинской области на электронном носителе. Система требований к отраслевым пространственным данным Сахалинской области размещена по электронному адресу: https://rgc.sakhalin.gov.ru/dejatelnost/info-gisogd/. 6. Файл должен иметь наименование соответствующего графического документа. 7. Для организации и проведения публичных слушаний или общественных обсуждений графические материалы проекта представляются в качестве презентации
10.	<p>Согласование результатов работ</p> <p>Заказчик обеспечивает согласование документации по планировке территории с ресурсоснабжающими организациями и (или) балансодержателями инженерных сетей (в случае если в пределах территории проектирования расположены (проектируются) инженерные коммуникации).</p> <p>Заказчик отвечает на замечания и предложения, полученные в ходе согласования результатов работы с уполномоченным органом власти, готовит аргументированные обоснования с учетом поступивших замечаний и предложений, корректирует результаты работы.</p> <p>Заказчик представляет проект планировки территории на общественные обсуждения или публичные слушания и участвует в них. По результатам общественных обсуждений или публичных слушаний Исполнитель корректирует материалы в соответствии с принятыми замечаниями и предложениями</p>

АДМИНИСТРАЦИЯ ГОРОДА ЮЖНО-САХАЛИНСКА ПОСТАНОВЛЕНИЕ

от 14.12.2022 № 3140-па

О подготовке проекта планировки территории западного жилого района города Южно-Сахалинска в границах: ул. Сахалинская - ул. Западная - ул. Дёповская - р. Сусуя

В соответствии со ст. 45, 46 Градостроительного кодекса РФ, ст. 16, 46 Федерального закона № 131-ФЗ "Об общих принципах организации местного самоуправления в Российской Федерации", ст. 18, 37 Устава городского округа "Город Южно-Сахалинск" администрация города Южно-Сахалинска **постановляет:**

1. Администрации города Южно-Сахалинска в лице Департамента архитектуры и градостроительства города Южно-Сахалинска подготовить проект планировки территории западного жилого района города Южно-Сахалинска в границах: ул. Сахалинская - ул. Западная - ул. Дёповская - р. Сусуя (далее - Проект) (приложение).

2. Финансирование работ по подготовке Проекта осуществить за счет средств бюджета городского округа "Город Южно-Сахалинск", предусмотренных Департаменту архитектуры и градостроительства города Южно-Сахалинска на 2023 год и плановый период 2024-2025 годов.

3. Определить, что физические или юридические лица вправе представлять свои предложения в Департамент архитектуры и градостроительства города Южно-Сахалинска о порядке, сроках подготовки и содержании Проекта со дня опубликования настоящего постановления до момента назначения публичных слушаний или общественных обсуждений.

4. Опубликовать настоящее постановление в газете "Южно-Сахалинск сегодня" и разместить на официальном сайте администрации города Южно-Сахалинска в течение 3 (трех) дней со дня принятия решения.

5. Контроль исполнения постановления возложить на директора Департамента архитектуры и градостроительства города Южно-Сахалинска (Ю Д.М.).

Мэр города С.А. НАДСАДИН.

Приложение к постановлению администрации города Южно-Сахалинска от 14.12.2022 № 3140-па
Схема границ проектируемой территории



— границы проектируемой территории.

АДМИНИСТРАЦИЯ ГОРОДА ЮЖНО-САХАЛИНСКА ПОСТАНОВЛЕНИЕ

от 19.12.2022 № 3194-па

О внесении изменения в постановление администрации города Южно-Сахалинска от 26.06.2020 № 1845-па “Об утверждении Перечня информации о деятельности мэра города Южно-Сахалинска, структурных подразделений аппарата и отраслевых (функциональных) органов администрации города Южно-Сахалинска, муниципальных учреждений и предприятий в пределах полномочий органов местного самоуправления”

В соответствии со статьей 16 Федерального закона от 06.10.2003 № 131-ФЗ "Об общих принципах организации местного самоуправления в Российской Федерации", статьей 37 Устава городского округа "Город Южно-Сахалинск", Положением об обеспечении доступа к информации о деятельности органов местного самоуправления городского округа "Город Южно-Сахалинск", утвержденным решением Городской Думы города Южно-Сахалинска от 23.12.2014 № 57/5-14-5, администрация города Южно-Сахалинска **постановляет:**

1. Внести в постановление администрации города Южно-Сахалинска от 26.06.2020 № 1845-па "Об утверждении Перечня информации о деятельности мэра города Южно-Сахалинска, структурных подразделений аппарата и отраслевых (функциональных) органов администрации города Южно-Сахалинска, муниципальных учреждений и предприятий в пределах полномочий органов местного самоуправления" изменение, заменив в пункте 3 слова "Агентство по развитию города Южно-Сахалинска" словами "Управление информационного обеспечения администрации города Южно-Сахалинска".

2. Опубликовать настоящее постановление администрации города в газете "Южно-Сахалинск сегодня" и разместить на официальном сайте администрации города Южно-Сахалинска.

3. Контроль исполнения постановления администрации города возложить на вице-мэра города Южно-Сахалинска (Хайбриев Д.Ф.).

Мэр города С.А. НАДСАДИН.

**МИНИСТЕРСТВО АРХИТЕКТУРЫ
И ГРАДОСТРОИТЕЛЬСТВА
САХАЛИНСКОЙ ОБЛАСТИ**

РАСПОРЯЖЕНИЕ
от 08.12.2022 № 3.39-84-р
г. Южно-Сахалинск

Об утверждении документации по планировке территории для размещения линейного объекта регионального значения "Реконструкция автомобильной дороги "Юго-западный объезд г. Южно-Сахалинска на участке км 2+200 - км 9+500"

В соответствии со статьей 45 Градостроительного кодекса Российской Федерации, статьей 16 Закона Сахалинской области от 05.03.2013 № 9-30 "О градостроительной деятельности на территории Сахалинской области", Положением о министерстве архитектуры и градостроительства Сахалинской области, утвержденным постановлением Правительства Сахалинской области от 17.07.2020 № 321, на основании заявления от государственного казенного учреждения "Управление автомобильных дорог Сахалинской области" от 06.12.2022 № 2283498578, в целях определения границ зон размещения линейного объекта регионального значения "Реконструкция автомобильной дороги "Юго-западный объезд г. Южно-Сахалинска на участке км 2+200 - км 9+500" Сахалинской области:

1. Утвердить документацию по планировке территории для размещения объекта регионального значения "Реконструкция автомобильной дороги "Юго-западный объезд г. Южно-Сахалинска на участке км 2+200 - км 9+500" Сахалинской области (далее - документация по планировке территории) в составе:

- 1.1. Проект планировки в составе:
 - 1.1.2. Чертеж границ зоны планируемого размещения линейного объекта, М 1:2000.
 - 1.1.3. Положение о размещении линейного объекта.
- 1.2. Проект межевания территории (основная часть) в составе:
 - 1.2.1. Текстовая часть.
 - 1.2.2. Чертеж межевания территории, М 1:2000.

2. Департаменту градостроительного планирования министерства архитектуры и градостроительства Сахалинской области в течение 7 дней со дня издания настоящего распоряжения:

2.1. Направить главе муниципального образования "Городской округ "Город Южно-Сахалинск" документацию по планировке территории для ее опубликования в порядке, установленном для официального опубликования муниципальных правовых актов и размещения информации о такой документации на официальном сайте муниципального образования в сети Интернет.

2.2. Передать государственному казенному учреждению Сахалинской области "Региональный градостроительный центр Сахалинской области" электронную версию документации по планировке территории, выполненную в соответствии с действующим законодательством Российской Федерации и системой требований к отраслевым пространственным данным Сахалинской области, для размещения данных в государственной информационной системе обеспечения градостроительной деятельности Сахалинской области.

3. Государственному казенному учреждению Сахалинской области "Региональ-

ный градостроительный центр Сахалинской области" обеспечить размещение электронной версии документации по планировке территории в государственной информационной системе обеспечения градостроительной деятельности Сахалинской области.

**Министр архитектуры и градостроительства Сахалинской области
А.А. РАКИТСКИЙ.**

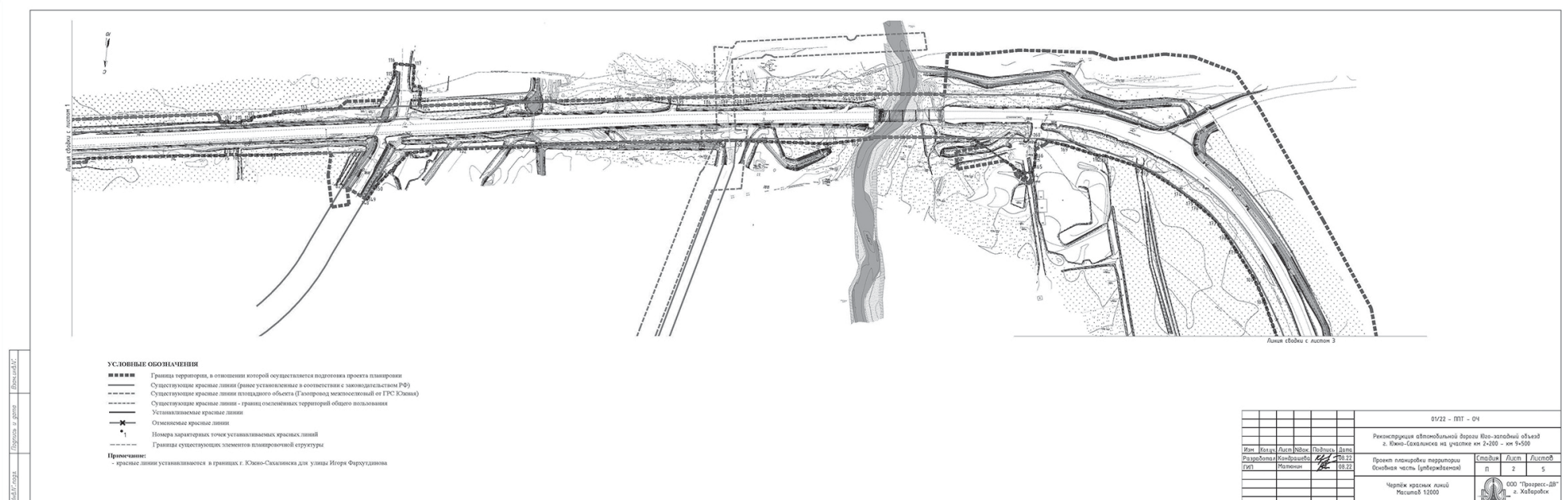
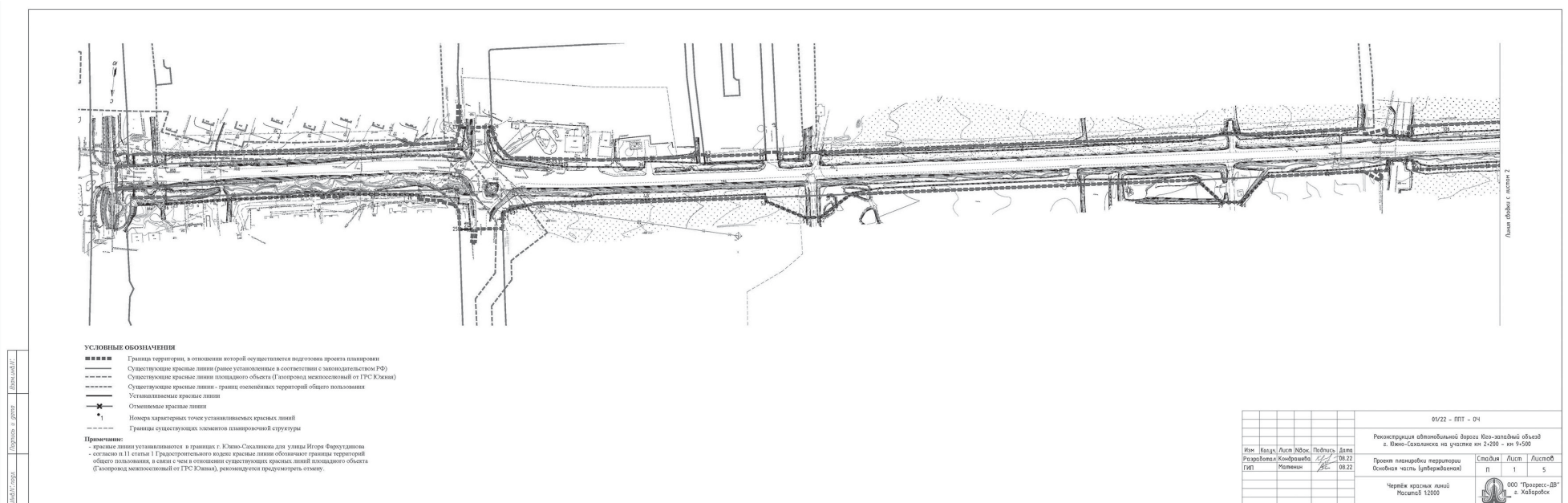
**ОБЩЕСТВО С ОГРАНИЧЕННОЙ ОТВЕТСТВЕННОСТЬЮ "ПРОГРЕСС-ДВ"
РЕКОНСТРУКЦИЯ АВТОМОБИЛЬНОЙ ДОРОГИ "ЮГО-ЗАПАДНЫЙ ОБЪЕЗД
Г. ЮЖНО-САХАЛИНСКА НА УЧАСТКЕ КМ 2+200 - КМ 9+500"**

ДОКУМЕНТАЦИЯ ПО ПЛАНИРОВКЕ ТЕРРИТОРИИ
ПРОЕКТ ПЛАНИРОВКИ ТЕРРИТОРИИ
ОСНОВНАЯ ЧАСТЬ (УТВЕРЖДАЕМАЯ)
01/22 - ППТ - ОЧ
ТОМ 1

Директор Д.С. Харченко.
Главный инженер проекта В.В. Матюнин.
Хабаровск, 2022

1	Наименование
	Содержание
Раздел 1. Проект планировки территории. Графическая часть	
1	Чертеж красных линий Чертеж границ зон планируемого размещения линейного объекта. Чертеж границ зон планируемого размещения линейных объектов, подлежащих реконструкции в связи с изменением их местоположения
Раздел 2. Положение о размещении линейного объекта	
2	Наименование, основные характеристики и назначение планируемого для размещения линейного объекта, а также линейных объектов, подлежащих реконструкции в связи с изменением их местоположения
3	Перечень субъектов РФ, перечень муниципальных районов, городских округов в составе субъектов РФ, перечень поселений, населенных пунктов, внутригородских территорий городов федерального значения, на территориях которых устанавливается зона планируемого размещения линейного объекта
4	Перечень координат характерных точек границ зон планируемого размещения линейного объекта
5	Перечень координат характерных точек границ зон планируемого размещения линейных объектов, подлежащих реконструкции в связи с изменением их местоположения
6	Предельные параметры реконструкции объектов капитального строительства, входящих в состав линейного объекта, в границах зоны планируемого размещения линейного объекта
7	Информация о необходимости осуществления мероприятий по защите сохраняемых объектов капитального строительства (здание, строение, сооружение, объекты, строительство которых не завершено), существующих и строящихся на момент подготовки проекта планировки территории, а также объектов капитального строительства, планируемых к строительству в соответствии с ранее утвержденной документацией по планировке территории, от возможного негативного воздействия в связи с размещением линейных объектов
8	Информация о необходимости осуществления мероприятий по сохранению объектов культурного наследия от возможного негативного воздействия в связи с размещением линейных объектов
9	Информация о необходимости осуществления мероприятий по охране окружающей среды
10	Информация о необходимости осуществления мероприятий по защите территории от чрезвычайных ситуаций природного и техногенного характера, в том числе по обеспечению пожарной безопасности и гражданской обороне

Раздел 1. Проект планировки территории. Графическая часть



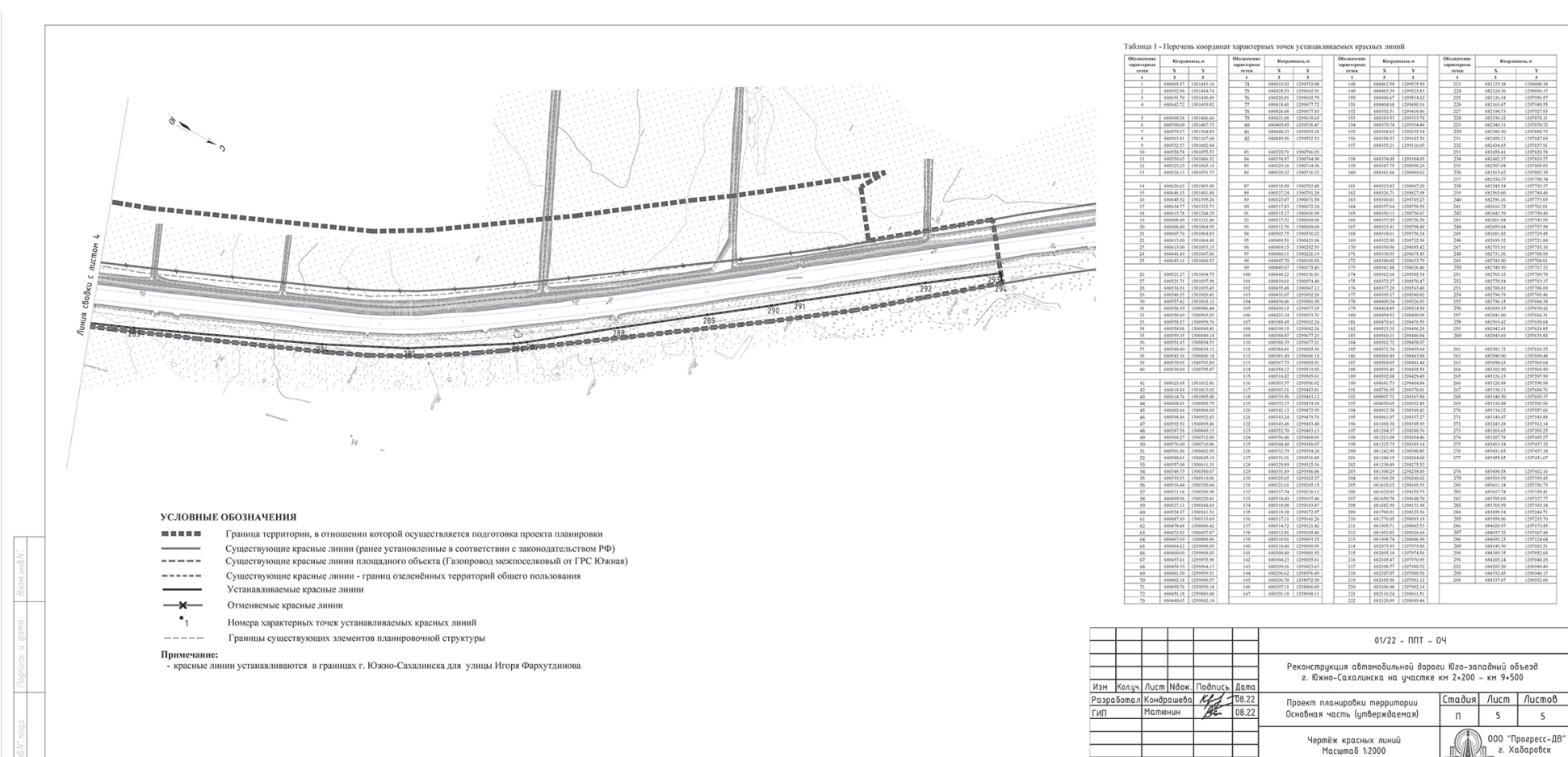
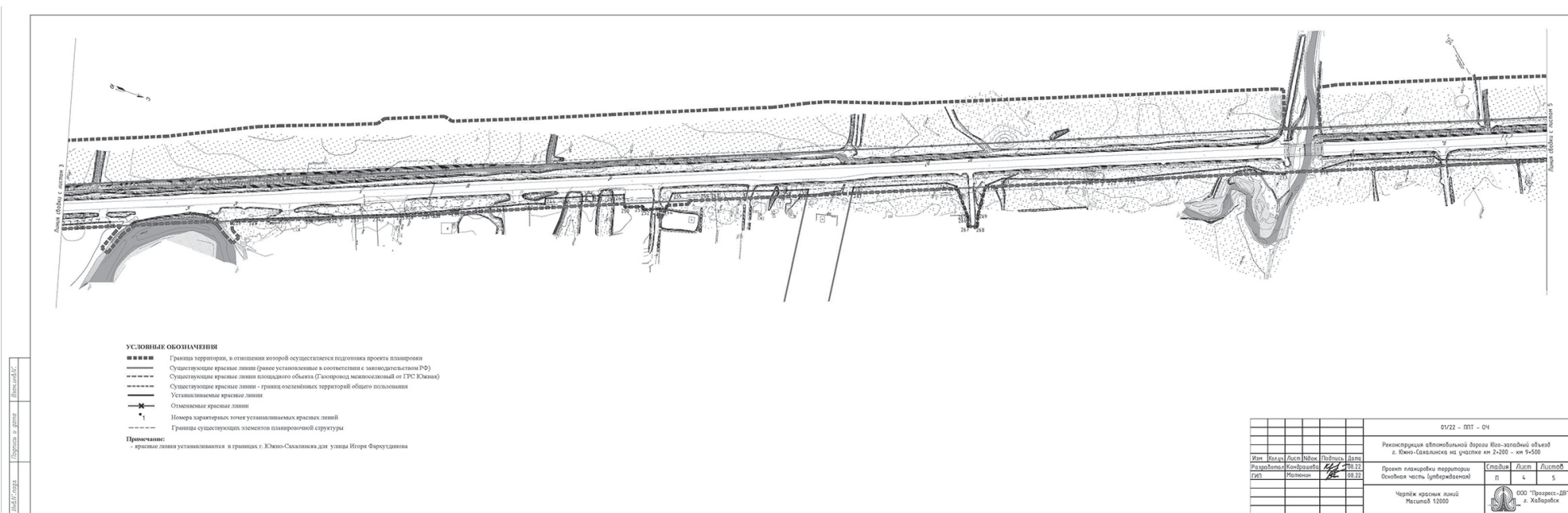
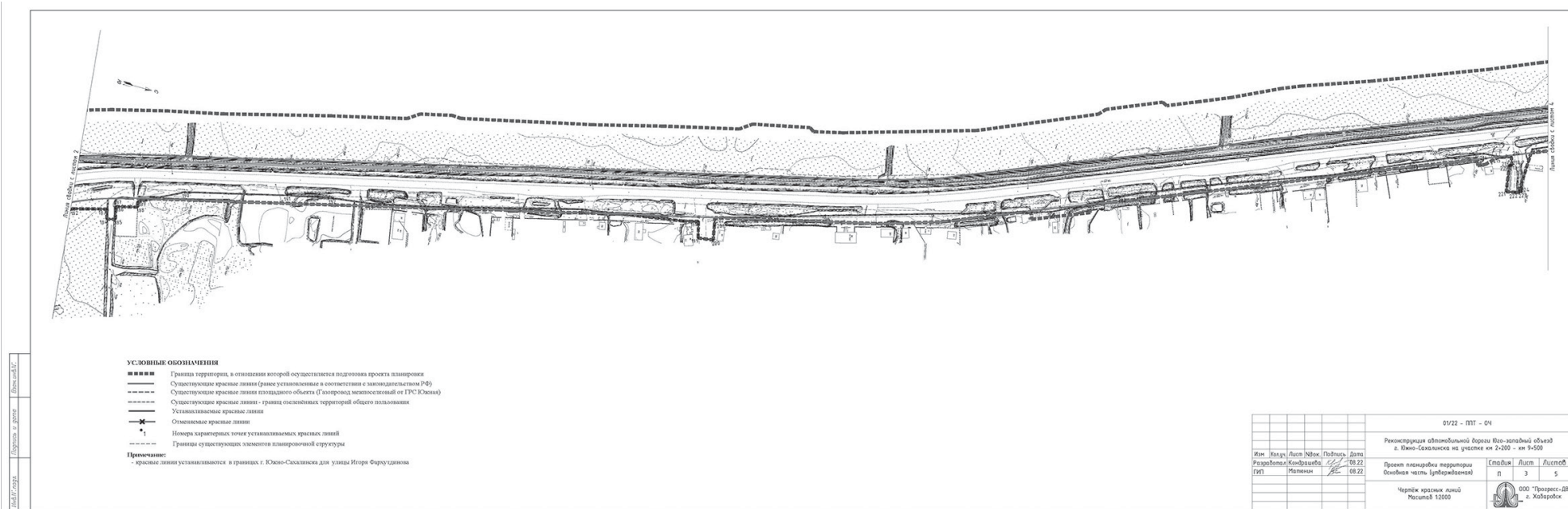
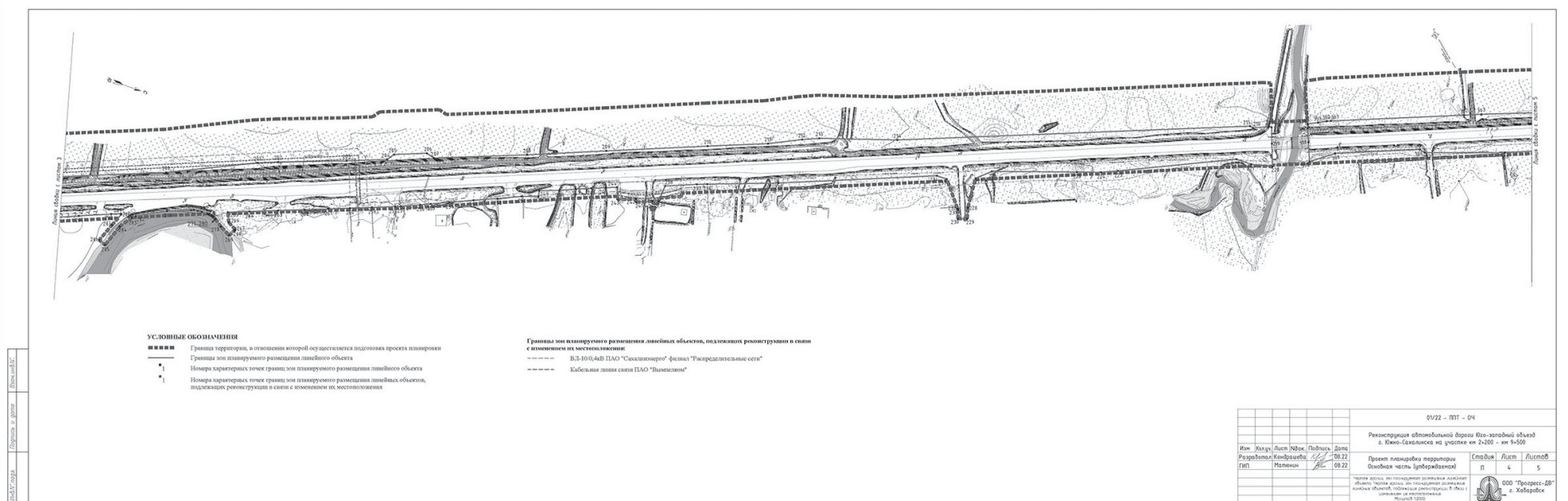
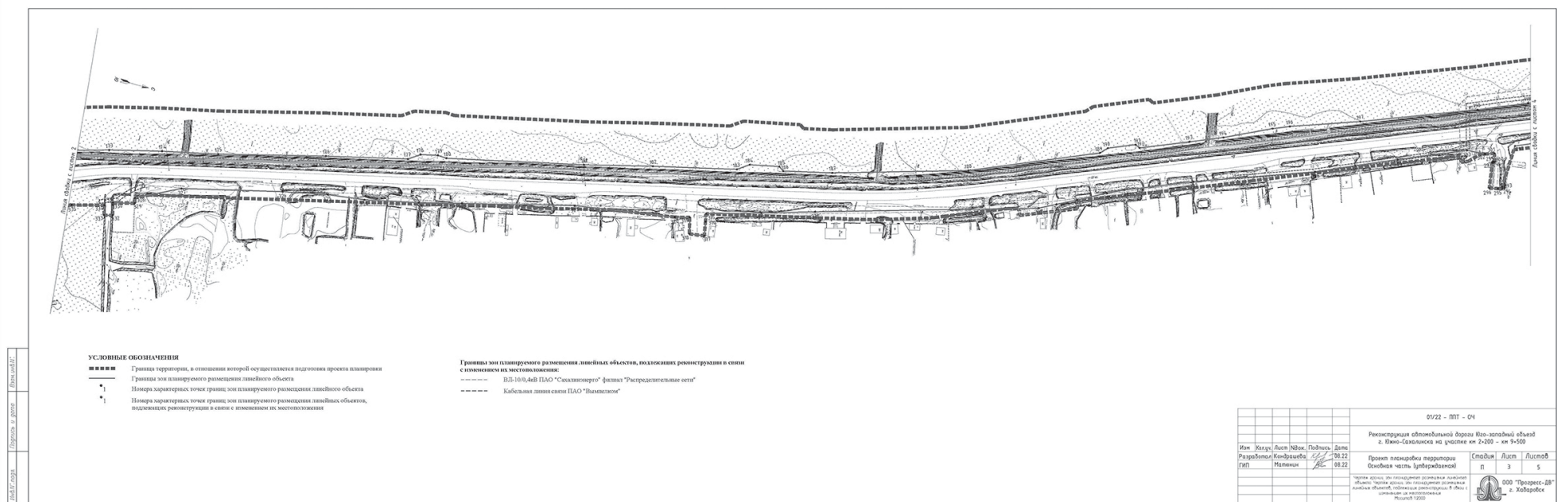
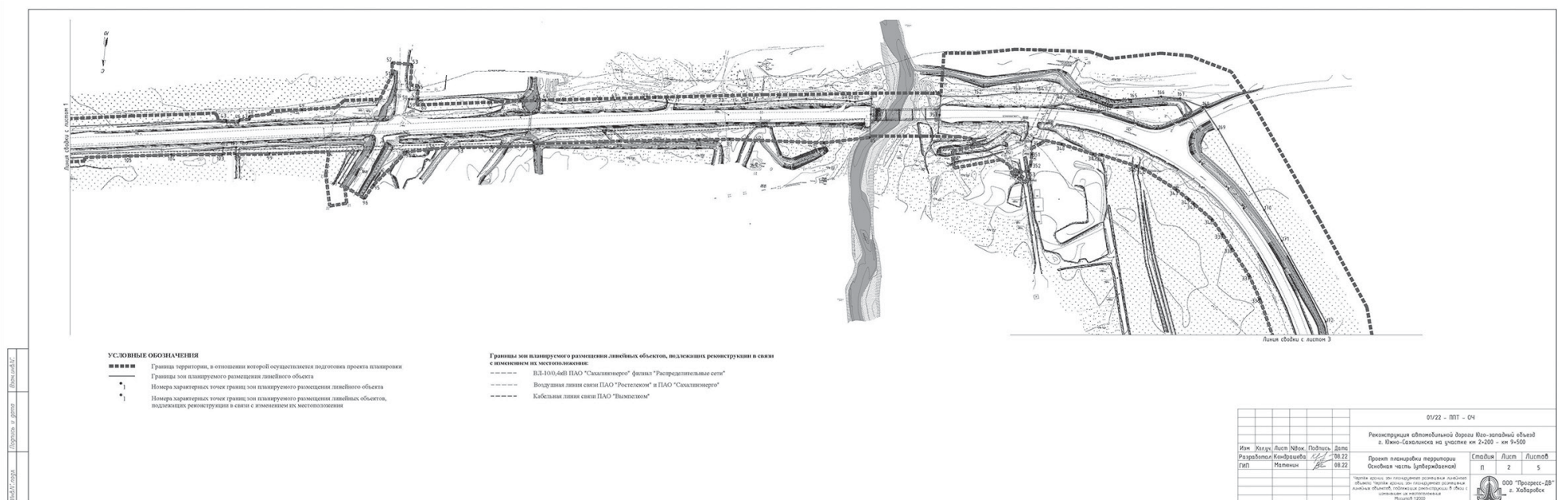
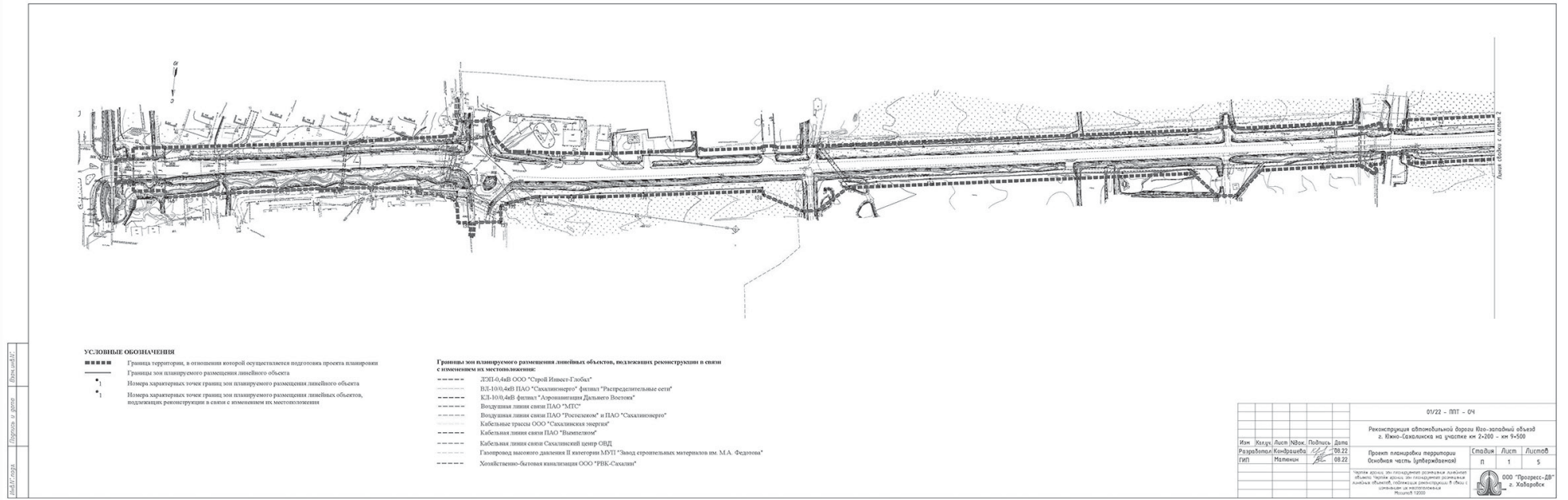
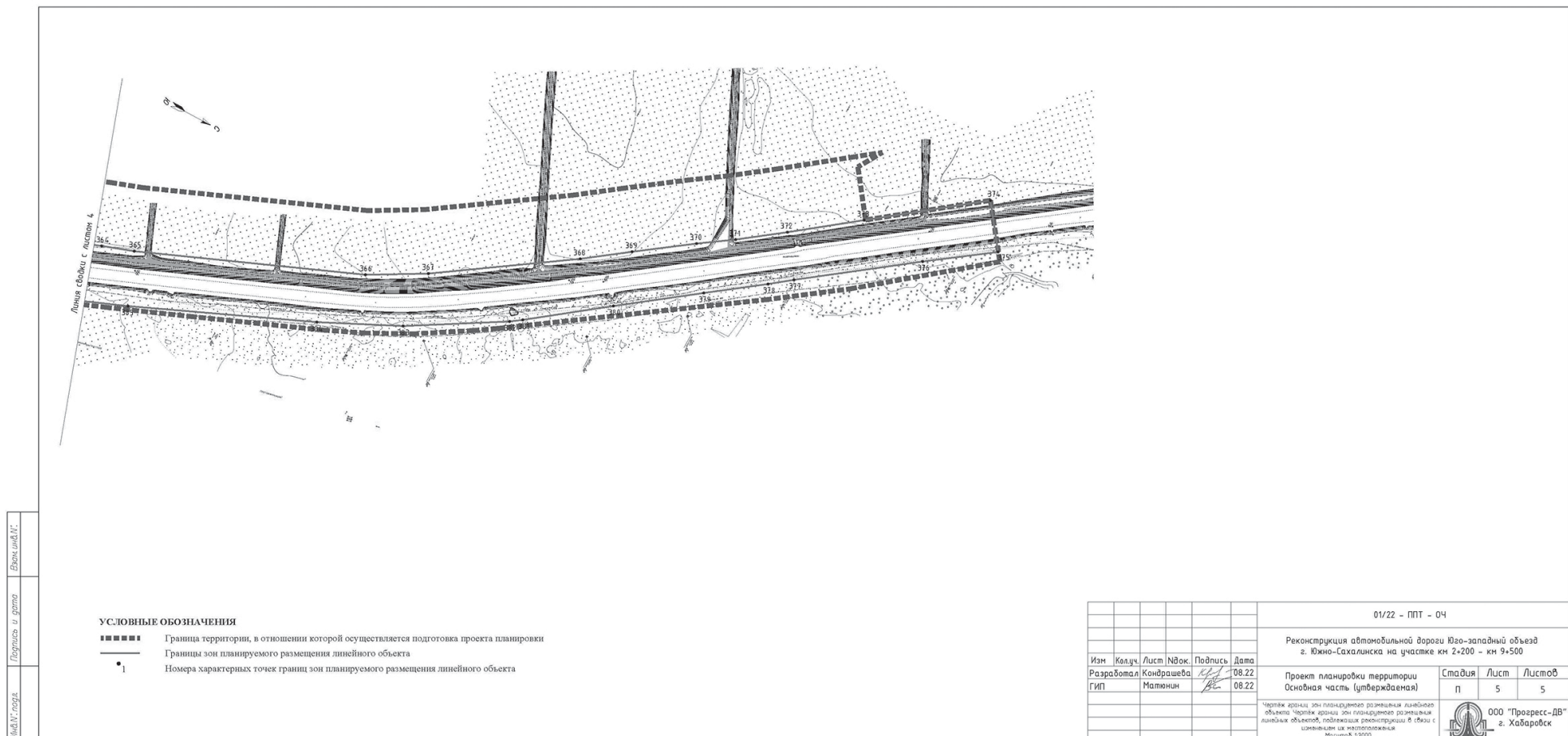


Таблица 1 - Перечень координат характерных точек устанавливаемых красных линий

Объемные координаты точек	Координаты, м			Объемные координаты точек	Координаты, м			Объемные координаты точек	Координаты, м			Объемные координаты точек	Координаты, м		
	X	Y	Z		X	Y	Z		X	Y	Z		X	Y	Z
1	488007.27	1301441.16	76	488011.01	1301977.08	76	148	488062.94	1301975.50	76	151	482122.18	1301808.14	76	
2	488012.18	1301441.16	76	488015.85	1301977.08	76	149	488067.85	1301975.50	76	152	482127.09	1301808.14	76	
3	488017.09	1301441.16	76	488020.76	1301977.08	76	150	488072.76	1301975.50	76	153	482131.99	1301808.14	76	
4	488021.99	1301441.16	76	488025.63	1301977.08	76	151	488077.67	1301975.50	76	154	482136.90	1301808.14	76	
5	488026.90	1301441.16	76	488030.50	1301977.08	76	152	488082.58	1301975.50	76	155	482141.80	1301808.14	76	
6	488031.80	1301441.16	76	488035.37	1301977.08	76	153	488087.49	1301975.50	76	156	482146.71	1301808.14	76	
7	488036.71	1301441.16	76	488040.24	1301977.08	76	154	488092.40	1301975.50	76	157	482151.61	1301808.14	76	
8	488041.61	1301441.16	76	488045.11	1301977.08	76	155	488097.31	1301975.50	76	158	482156.52	1301808.14	76	
9	488046.52	1301441.16	76	488050.02	1301977.08	76	156	488102.22	1301975.50	76	159	482161.42	1301808.14	76	
10	488051.42	1301441.16	76	488054.93	1301977.08	76	157	488107.13	1301975.50	76	160	482166.33	1301808.14	76	
11	488056.33	1301441.16	76	488059.84	1301977.08	76	158	488112.04	1301975.50	76	161	482171.23	1301808.14	76	
12	488061.23	1301441.16	76	488064.75	1301977.08	76	159	488116.95	1301975.50	76	162	482176.14	1301808.14	76	
13	488066.14	1301441.16	76	488069.66	1301977.08	76	160	488121.86	1301975.50	76	163	482181.04	1301808.14	76	
14	488071.04	1301441.16	76	488074.57	1301977.08	76	161	488126.77	1301975.50	76	164	482185.95	1301808.14	76	
15	488075.95	1301441.16	76	488079.48	1301977.08	76	162	488131.68	1301975.50	76	165	482190.85	1301808.14	76	
16	488080.85	1301441.16	76	488084.39	1301977.08	76	163	488136.59	1301975.50	76	166	482195.76	1301808.14	76	
17	488085.76	1301441.16	76	488089.30	1301977.08	76	164	488141.50	1301975.50	76	167	482200.66	1301808.14	76	
18	488090.66	1301441.16	76	488094.21	1301977.08	76	165	488146.41	1301975.50	76	168	482205.57	1301808.14	76	
19	488095.57	1301441.16	76	488099.12	1301977.08	76	166	488151.32	1301975.50	76	169	482210.47	1301808.14	76	
20	488100.47	1301441.16	76	488104.03	1301977.08	76	167	488156.23	1301975.50	76	170	482215.38	1301808.14	76	
21	488105.38	1301441.16	76	488108.94	1301977.08	76	168	488161.14	1301975.50	76	171	482220.28	1301808.14	76	
22	488110.28	1301441.16	76	488113.85	1301977.08	76	169	488166.05	1301975.50	76	172	482225.19	1301808.14	76	
23	488115.19	1301441.16	76	488118.76	1301977.08	76	170	488170.96	1301975.50	76	173	482230.09	1301808.14	76	
24	488120.09	1301441.16	76	488123.67	1301977.08	76	171	488175.87	1301975.50	76	174	482234.99	1301808.14	76	
25	488124.99	1301441.16	76	488128.58	1301977.08	76	172	488180.78	1301975.50	76	175	482239.90	1301808.14	76	
26	488129.90	1301441.16	76	488133.49	1301977.08	76	173	488185.69	1301975.50	76	176	482244.80	1301808.14	76	
27	488134.80	1301441.16	76	488138.40	1301977.08	76	174	488190.60	1301975.50	76	177	482249.71	1301808.14	76	
28	488139.71	1301441.16	76	488143.31	1301977.08	76	175	488195.51	1301975.50	76	178	482254.61	1301808.14	76	
29	488144.61	1301441.16	76	488148.22	1301977.08	76	176	488200.42	1301975.50	76	179	482259.52	1301808.14	76	
30	488149.52	1301441.16	76	488153.13	1301977.08	76	177	488205.33	1301975.50	76	180	482264.42	1301808.14	76	
31	488154.42	1301441.16	76	488158.04	1301977.08	76	178	488210.24	1301975.50	76	181	482269.33	1301808.14	76	
32	488159.33	1301441.16	76	488162.95	1301977.08	76	179	488215.15	1301975.50	76	182	482274.23	1301808.14	76	
33	488164.23	1301441.16	76	488167.86	1301977.08	76	180	488220.06	1301975.50	76	183	482279.14	1301808.14	76	
34	488169.14	1301441.16	76	488172.77	1301977.08	76	181	488224.97	1301975.50	76	184	482284.04	1301808.14	76	
35	488174.04	1301441.16	76	488177.68	1301977.08	76	182	488229.88	1301975.50	76	185	482288.95	1301808.14	76	
36	488178.95	1301441.16	76	488182.59	1301977.08	76	183	488234.79	1301975.50	76	186	482293.85	1301808.14	76	
37	488183.85	1301441.16	76	488187.50	1301977.08	76	184	488239.70	1301975.50	76	187	482298.76	1301808.14	76	
38	488188.76	1301441.16	76	488192.41	1301977.08	76	185	488244.61	1301975.50	76	188	482303.66	1301808.14	76	
39	488193.66	1301441.16	76	488197.32	1301977.08	76	186	488249.52	1301975.50	76	189	482308.57	1301808.14	76	
40	488198.57	1301441.16	76	488202.23	1301977.08	76	187	488254.43	1301975.50	76	190	482313.47	1301808.14	76	
41	488203.47	1301441.16	76	488207.14	1301977.08	76	188	488259.34	1301975.50	76	191	482318.38	1301808.14	76	
42	488208.38	1301441.16	76	488212.05	1301977.08	76	189	488264.25	1301975.50	76	192	482323.28	1301808.14	76	
43	488213.28	1301441.16	76	488216.96	1301977.08	76	190	488269.16	1301975.50	76	193	482328.19	1301808.14	76	
44	488218.19	1301441.16	76	488221.87	1301977.08	76	191	488274.07	1301975.50	76	194	482333.09	1301808.14	76	
45	488223.09	1301441.16	76	488226.78	1301977.08	76	192	488278.98	1301975.50	76	195	482337.99	1301808.14	76	
46	488227.99	1301441.16	76	488231.69	1301977.08	76	193	488283.89	1301975.50	76	196	482342.90	1301808.14	76	
47	488232.90	1301441.16	76	488236.60	1301977.08	76	194	488288.80	1301975.50	76	197	482347.80	1301808.14	76	
48	488237.80	1301441.16	76	488241.51	1301977.08	76	195	488293.71	1301975.50	76	198	482352.71	1301808.14	76	
49	488242.71	1301441.16	76	488246.42	1301977.08	76	196	488298.62	1301975.50	76	199	482357.61	1301808.14	76	
50	488247.61	1301441.16	76	488251.33	1301977.08	76	197	488303.53	1301975.50	76	200	482362.52	1301808.14	76	
51	488252.52	1301441.16	76	488256.24	1301977.08	76	198	488308.44	1301975.50	76	201	482367.42	1301808.14	76	
52	488257.42	1301441.16	76	488261.15	1301977.08	76	199	488313.35	1301975.50	76	202	482372.33	1301808.14	76	
53	488262.33	1301441.16	76	488266.06	1301977.08	76	200	488318.26	1301975.50	76	203	482377.23	1301808.14	76	
54	488267.23	1301441.16	76	488270.97	1301977.08	76	201	488323.17	1301975.50	76	204	482382.14	1301808.14	76	
55	488272.14	1301441.16	76	488275.88	1301977.08	76	202	488328.08	1301975.50	76	205	482387.04	1301808.14	76	
56	488277.04	1301441.16	76	488280.79	1301977.08	76	203	488332.99	1301975.50	76	206	482391.95	1301808.14	76	
57	488281.95	1301441.16	76	488285.70	1301977.08	76	204	488337.90	1301975.50	76	207	482396.85	1301808.14	76	
58	488286.85	1301441.16	76	488290.61	1301977.08	76	205	488342.81	1301975.50	76	208	482401.76	1301808.14	76	
59	488291.76	1301													

Начало на стр. 48.





Раздел 2. Положение о размещении линейного объекта

ПОЛОЖЕНИЕ О РАЗМЕЩЕНИИ ЛИНЕЙНОГО ОБЪЕКТА.

1. НАИМЕНОВАНИЕ, ОСНОВНЫЕ ХАРАКТЕРИСТИКИ И НАЗНАЧЕНИЕ ПЛАНИРУЕМОГО ДЛЯ РАЗМЕЩЕНИЯ ЛИНЕЙНОГО ОБЪЕКТА, А ТАКЖЕ ЛИНЕЙНЫХ ОБЪЕКТОВ, ПОДЛЕЖАЩИХ РЕКОНСТРУКЦИИ В СВЯЗИ С ИЗМЕНЕНИЕМ ИХ МЕСТОПОЛОЖЕНИЯ.

Наименование планируемого для размещения линейного объекта регионального значения: автомобильная дорога "Юго-западный объезд г. Южно-Сахалинска на участке км 2+200 - км 9+500".

Технико-экономические показатели объекта (автомобильная дорога):

Общая длина проектируемого участка - 7 228,33 м.

Категория "Магистральная улица районного значения" пп. 11.4 табл. 11.1 СП 42.13330.2016; ПК0+00-ПК7+86.

- расчетная скорость (основная)- 60 км/час;

- число полос движения - 4;

- ширина полосы движения - 3,5 м;

- ширина проезжей части - 14,0 м;

- ширина обочины полная - 6,25 м;

в т. ч.: ширина пешеходной части тротуара - 2,25 м согласно пп. 11.2 табл. 11.2 СП 42.13330.2016;

- ширина велосипедной дорожки - 2,50 м согласно ГОСТ 33150-2014 пп. 6.3 табл. 4;

- ширина присыпной части - 1,5 м;

- ширина обочины полная - 5,25 м (основная);

в т. ч.: ширина пешеходной части тротуара - 2,25 м согласно пп. 11.2 табл. 11.2 СП 42.13330.2016;

- ширина велосипедной дорожки - 2,50 м согласно ГОСТ 33150-2014 пп. 6.3 табл. 4;

- ширина присыпной части - 0,5 м.

Категория III пп. 4.7 табл. 4.2 СП 34.13330.2021; ПК7+86-ПК72+28.33.

- расчетная скорость (основная)- 100 км/час пп. 5.1 табл. 5.1;

- на участке со стесненными условиями (СП 34.13330.2021 п. 5.1)

- число полос движения - 2;

- ширина полосы движения - 3,5 м;

- ширина проезжей части - 7,0 м;

- ширина обочины полная - 2,50 м (основная);

в т. ч.: ширина краевой полосы - 0,50 м.

- ширина укрепленной части обочины - 1,0 м согласно пп. 5.24 таб. 5.9 СП 34.13330.2021;

- ширина присыпной части - 1,0 м;

- ширина обочины полная - 3,00 м (в местах устройства тротуаров);

в т. ч.: ширина тротуара - 2,0 м согласно пп. 5.24 таб. 5.9 СП 34.13330.2021;

- ширина присыпной части - 0,5 м;

- ширина краевой полосы - 0,50 м.

Тип дорожной одежды: капитальный.

В связи с планируемым размещением линейного объекта (реконструкция автомобильной дороги "Юго-западный объезд г. Южно-Сахалинска на участке км 2+200 - км 9+500") подлежат реконструкции в связи с изменением их местоположения следующие линейные объекты, представленные в таблице 1.

Таблица 1. Перечень линейных объектов, подлежащих реконструкции в связи с изменением их местоположения.

№ п/п	Наименование коммуникаций	Характеристики коммуникаций	Владелец
1	ВЛ	связь	ПАО МТС
1	ЛЭП 0,4 кВ	-	ООО "Строй-Инвест-Глобал"
2	ВЛ 10/0,4 кВ	ЛЭП	ПАО "Сахалинэнерго"
3	КЛ 10/0,4 кВ	ЛЭП	Филиал "Аэронавигация Дальнего Востока"
4	ВЛ	связь	ПАО "Ростелеком"
5	ВЛ	связь	ПАО "Сахалинэнерго"
6	Кабельная трасса	связь	ООО "Сахалинская энергия"
7	КЛ	связь	ПАО "Вымпелком"
8	КЛ	связь	Сахалинский центр ОВД
9	Газопровод	высокого давления II категории	МУП "Завод строительных материалов им. М.А. Федотова"
10	Канализация	хозяйственно-бытовая	ООО "РВК-Сахалин"

2. ПЕРЕЧЕНЬ СУБЪЕКТОВ РФ, ПЕРЕЧЕНЬ МУНИЦИПАЛЬНЫХ РАЙОНОВ, ГОРОДСКИХ ОКРУГОВ В СОСТАВЕ СУБЪЕКТОВ РФ, ПЕРЕЧЕНЬ ПОСЕЛЕНИЙ, НАСЕЛЕННЫХ ПУНКТОВ, ВНУТРИГОРОДСКИХ ТЕРРИТОРИЙ ГОРОДОВ ФЕДЕРАЛЬНОГО ЗНАЧЕНИЯ, НА ТЕРРИТОРИЯХ КОТОРЫХ УСТАНОВЛИВАЕТСЯ ЗОНА ПЛАНИРУЕМОГО РАЗМЕЩЕНИЯ ЛИНЕЙНОГО ОБЪЕКТА.

Проектируемая автомобильная дорога "Юго-западный объезд г. Южно-Сахалинска на участке км 2+200 - км 9+500" расположена в границах ГО "Город Южно-Сахалинск" и МО "Анивский городской округ" Сахалинской области.

Начало участка ПК0+00 соответствует км 2+251 существующего километража автомобильной дороги "Юго-западный объезд г. Южно-Сахалинска".

Граница начала работ ПК0+37.

Конец трассы ПК72+28.33 соответствует км 9+468 существующего километража автомобильной дороги "Юго-западный объезд г. Южно-Сахалинска".

Конец участка сопряжения ПК0+20.

3. ПЕРЕЧЕНЬ КООРДИНАТ ХАРАКТЕРНЫХ ТОЧЕК ГРАНИЦ ЗОН ПЛАНИРУЕМОГО РАЗМЕЩЕНИЯ ЛИНЕЙНОГО ОБЪЕКТА.

Таблица 2. Перечень координат характерных точек границ зон планируемого размещения линейного объекта.

Обозначение характерных точек	Координаты, м	
	X	Y
1	2	3
1	680605.38	1301443.19
2	680600.28	1301406.66
3	680590.60	1301407.75
4	680579.27	1301304.85
5	680563.91	1301167.68
6	680552.57	1301082.04
7	680550.78	1301075.53
8	680550.65	1301066.52
9	680525.29	1301065.16
10	680521.71	1301037.98
11	680536.91	1301035.43
12	680548.55	1301029.41
13	680557.42	1301018.12
14	680556.59	1300986.44
15	680558.49	1300965.03
16	680558.57	1300959.76
17	680558.06	1300949.41
18	680559.35	1300949.14
19	680551.05	1300854.53
20	680544.40	1300854.13
21	680543.36	1300846.18
22	680539.70	1300790.11
23	680529.16	1300714.96
24	680527.24	1300701.20
25	680523.07	1300671.50
26	680517.83	1300672.24
27	680515.17	1300656.99
28	680517.52	1300649.96
29	680512.76	1300609.60
30	680502.75	1300530.22
31	680488.51	1300421.06
32	680469.15	1300292.53
33	680460.11	1300226.19
34	680447.70	1300190.58
35	680445.67	1300175.43
36	680448.22	1300136.81
37	680439.61	1300074.48
38	680435.48	1300047.12
39	680431.07	1299992.26
40	680430.46	1299981.99
41	680430.15	1299977.29
42	680421.34	1299933.31
43	680388.45	1299692.24
44	680390.15	1299692.26
45	680388.07	1299677.23
46	680386.39	1299677.21
47	680384.81	1299665.56
48	680381.49	1299666.18
49	680367.73	1299605.91
50	680354.12	1299519.92
51	680316.82	1299505.61
52	680303.37	1299506.82
53	680303.31	1299483.81
54	680333.56	1299483.12
55	680332.17	1299474.34
56	680342.12	1299472.93
57	680343.24	1299479.76
58	680343.48	1299483.40
59	680352.70	1299483.13
60	680356.46	1299468.03
61	680344.40	1299388.07
62	680332.79	1299354.20
63	680331.91	1299336.85
64	680329.89	1299325.36
65	680331.89	1299306.06
66	680325.65	1299262.57
67	680321.61	1299245.19
68	680317.34	1299210.12
69	680318.49	1299197.46
70	680318.98	1299183.87
71	680319.38	1299172.97
72	680317.11	1299141.26
73	680314.72	1299121.42
74	680312.81	1299105.46
75	680310.91	1299093.25
76	680310.40	1299090.93
77	680308.40	1299081.92
78	680304.23	1299055.61
79	680299.16	1299023.63
80	680296.62	1298976.49
81	680296.78	1298972.90
82	680297.11	1298966.85
83	680291.18	1298948.11
84	680309.76	1298947.15
85	680336.50	1298945.77
86	680347.79	1298998.20
87	680354.27	1299107.80
88	680358.33	1299143.36
89	680368.63	1299235.34
90	680379.74	1299334.48
91	680383.53	1299333.78
92	680388.68	1299382.62
93	680392.51	1299418.86
94	680404.68	1299480.16
95	680446.67	1299514.62
96	680463.39	1299523.83
97	680448.23	1299555.28
98	680409.45	1299536.47
99	680421.88	1299638.65
100	680426.68	1299677.85
101	680418.41	1299677.72
102	680420.51	1299692.78
103	680428.53	1299692.91
104	680433.92	1299752.08
105	680440.65	1299802.18
106	680451.18	1299883.08

Начало на стр. 48.

107	680459.76	1299930.18
108	680462.18	1299949.97
109	680461.50	1299959.51
110	680458.39	1299964.13
111	680457.61	1299975.98
112	680460.60	1299998.03
113	680464.62	1299998.05
114	680467.69	1300009.86
115	680472.02	1300027.87
116	680478.48	1300066.42
117	680487.69	1300133.69
118	680524.37	1300161.31
119	680527.11	1300184.65
120	680499.96	1300220.81
121	680511.16	1300296.98
122	680516.44	1300350.64
123	680539.53	1300519.06
124	680548.75	1300580.67
125	680557.00	1300611.31
126	680588.61	1300645.19
127	680591.06	1300662.95
128	680576.60	1300710.06
129	680568.27	1300712.09
130	680587.58	1300849.15
131	680592.92	1300899.46
132	680598.46	1300932.43
133	680602.64	1300968.68
134	680608.01	1300985.79
135	680614.76	1301005.00
136	680618.84	1301013.02
137	680637.12	1301010.70
138	680641.49	1301047.86
139	680613.00	1301053.15
140	680613.00	1301064.40
141	680607.76	1301064.83
142	680606.80	1301064.95
143	680608.40	1301121.46
144	680615.78	1301204.29
145	680634.77	1301332.73
146	680645.92	1301399.26
147	680646.35	1301401.88
148	680626.62	1301403.96
149	680631.70	1301440.49
150	680616.49	1301442.08
1	680605.38	1301443.19

151	680280.82	1298868.22
152	680276.64	1298824.94
153	680268.00	1298780.47
154	680266.03	1298753.62
155	680263.10	1298705.11
156	680264.32	1298699.65
157	680265.59	1298694.08
158	680267.51	1298687.89
159	680269.80	1298680.24
160	680270.57	1298677.36
161	680271.30	1298674.19
162	680271.89	1298670.95
163	680272.11	1298668.80
164	680266.60	1298647.31
165	680263.63	1298647.72
166	680256.59	1298613.30
167	680256.50	1298591.20
168	680264.12	1298563.57
169	680288.31	1298543.55
170	680376.43	1298481.39
171	680410.18	1298457.62
172	680498.45	1298397.68
173	680548.94	1298383.37
174	680608.67	1298368.88
175	680672.53	1298355.28
176	680794.20	1298325.13
177	680886.99	1298303.82
178	680900.04	1298295.01
179	680919.70	1298290.65
180	680930.09	1298291.39
181	681086.51	1298257.38
182	681164.33	1298238.29
183	681259.68	1298216.49
184	681272.61	1298207.48
185	681306.53	1298200.63
186	681312.12	1298204.50
187	681367.89	1298191.74
188	681519.99	1298148.29
189	681662.64	1298088.87
190	681669.85	1298081.29
191	681700.06	1298068.96
192	681705.42	1298071.54
193	681759.56	1298049.73
194	681796.63	1298034.53
195	681849.13	1298009.83
196	681867.73	1298002.30
197	681945.44	1297975.56
198	682073.41	1297927.12
199	682128.38	1297904.56
200	682243.27	1297859.51
201	682339.77	1297814.24
202	682362.09	1297805.48
203	682436.86	1297778.12
204	682480.78	1297761.10
205	682486.49	1297753.07
206	682522.02	1297739.25
207	682531.35	1297741.78
208	682632.82	1297702.75
209	682718.25	1297668.30
210	682827.74	1297624.41
211	682893.12	1297598.68
212	682928.97	1297581.23

213	682947.47	1297573.29
214	683033.71	1297545.42
215	683415.86	1297395.77
216	683419.77	1297396.80
217	683436.88	1297389.00
218	683439.92	1297388.94
219	683446.53	1297406.66
220	683455.85	1297431.67
221	683431.65	1297437.18
222	683413.34	1297437.32
223	683287.78	1297495.27
224	683269.65	1297503.25
225	683243.28	1297512.14
226	683149.47	1297543.88
227	683134.22	1297557.66
228	683136.88	1297592.96
229	683140.50	1297605.37
230	683130.31	1297608.76
231	683126.88	1297598.98
232	683126.13	1297597.99
233	683102.90	1297569.50
234	683090.63	1297569.64
235	682919.42	1297638.04
236	682841.80	1297666.31
237	682830.53	1297670.42
238	682796.15	1297684.38
239	682794.79	1297703.46
240	682788.01	1297706.09
241	682770.54	1297713.17
242	682769.12	1297709.70
243	682749.50	1297717.32
244	682743.90	1297704.01
245	682731.56	1297708.98
246	682715.91	1297715.10
247	682699.32	1297721.84
248	682681.82	1297729.45
249	682659.84	1297737.58
250	682661.04	1297743.99
251	682642.59	1297750.49
252	682616.72	1297762.01
253	682591.16	1297773.03
254	682565.60	1297784.46
255	682545.54	1297793.37
256	682534.37	1297798.34
257	682513.62	1297807.30
258	682507.68	1297809.83
259	682482.37	1297819.57
260	682458.41	1297828.78
261	682434.83	1297837.91
262	682409.21	1297847.69
263	682380.50	1297858.73
264	682349.31	1297870.72
265	682325.80	1297879.78
266	682330.86	1297890.60
267	682340.74	1297896.01
268	682340.12	1297897.21
269	682336.19	1297904.67
270	682323.79	1297898.22
271	682314.86	1297892.06
272	682312.00	1297890.56
273	682310.46	1297889.97
274	682309.11	1297889.67
275	682306.53	1297889.38
276	682304.41	1297889.26
277	682297.27	1297889.28
278	682292.40	1297889.56
279	682287.76	1297890.06
280	682285.00	1297891.56
281	682258.76	1297901.59
282	682226.19	1297919.13
283	682222.55	1297922.21
284	682212.64	1297936.79
285	682203.50	1297962.41
286	682195.31	1297959.29
287	682203.59	1297937.96
288	682209.67	1297923.01
289	682209.06	1297921.96
290	682198.50	1297926.28
291	682163.67	1297940.55
292	682126.44	1297956.57
293	682124.36	1298006.17
294	682125.18	1298008.38
295	682120.09	1298009.44
296	682110.24	1298011.51
297	682106.00	1297982.14
298	682105.96	1297981.12
299	682107.07	1297980.58
300	682108.77	1297980.32
301	682105.47	1297970.95
302	682095.18	1297974.56
303	682073.93	1297975.80
304	681998.74	1298006.99
305	681952.82	1298026.64
306	681909.71	1298045.53
307	681776.05	1298093.18
308	681700.91	1298123.36
309	681682.50	1298131.94
310	681650.78	1298148.70
311	681629.03	1298159.75
312	681610.15	1298169.35
313	681360.20	1298240.62
314	681300.29	1298258.03
315	681238.49	1298275.52
316	681240.15	1298284.60
317	681242.99	1298300.85
318	681225.75	1298303.14
319	681221.08	1298284.46
320	681204.37	1298288.76

321	681088.38	1298305.93
322	680961.07	1298337.27
323	680912.38	1298349.42
324	680850.65	1298362.45
325	680807.72	1298367.80
326	680756.35	1298378.01
327	680641.73	1298404.84
328	680592.08	1298429.49
329	680593.49	1298435.58
330	680569.05	1298441.44
331	680569.45	1298443.80
332	680572.34	1298455.64
333	680562.72	1298458.07
334	680560.11	1298446.84
335	680523.35	1298456.26
336	680479.63	1298476.55
337	680454.52	1298490.99
338	680424.89	1298514.50
339	680409.24	1298526.93
340	680393.17	1298540.82
341	680377.20	1298563.48
342	680372.27	1298570.47
343	680362.60	1298585.34
344	680341.88	1298626.46
345	680340.02	1298633.79
346	680330.93	1298675.45
347	680330.96	1298685.42
348	680322.90	1298722.98
349	680318.61	1298756.24
350	680323.41	1298758.49
351	680337.95	1298756.50
352	680350.13	1298756.67
353	680357.64	1298758.59
354	680360.01	1298769.23
355	680326.71	1298827.98
356	680323.82	1298867.20
357	680302.66	1298867.70
151	680280.82	1298868.22

358	683478.02	1297371.55
359	683489.19	1297366.09
360	683498.15	1297361.37
361	683502.74	1297359.34
362	683646.82	1297302.16
363	683665.34	1297294.67
364	683725.72	1297271.70
365	683749.68	1297263.27
366	683914.39	1297194.42
367	683956.41	1297170.46
368	684053.29	1297104.52
369	684085.59	1297080.59
370	684126.02	1297051.27
371	684150.82	1297034.17
372	684183.05	1297010.06
373	684230.29	1296973.60
374	684308.08	1296913.58
375	684332.45	1296946.17
376	684285.20	1296980.40
377	684205.24	1297040.28
378	684189.35	1297052.68
379	684149.30	1297082.51
380	684093.25	1297124.64
381	684037.32	1297167.48
382	684028.97	1297173.45
383	683958.96	1297215.70
384	683899.34	1297244.71
385	683765.99	1297303.18
386	683705.69	1297327.77
387	683617.74	1297358.41
388	683611.14	1297356.73
389	683519.59	1297393.43
390	683494.58	1297412.16

5	680482.40	1300004.78
6	680484.23	1300005.60
7	680484.23	1300005.60
8	680475.49	1300024.48
9	680433.33	1300028.27
1	680424.49	1300003.71
Воздушная линия связи ПАО МТС		
1	680614.29	1301022.49
2	680639.27	1301024.98
3	680638.87	1301028.96
4	680617.35	1301026.81
5	680610.23	1301051.71
6	680595.91	1301057.52
7	680593.34	1301080.02
8	680562.60	1301072.60
9	680563.86	1301094.00
10	680565.66	1301118.89
11	680568.15	1301143.56
12	680571.84	1301168.23
13	680575.91	1301193.65
14	680579.06	1301219.50
15	680582.18	1301245.31
16	680585.39	1301271.11
17	680588.55	1301296.91
18	680591.87	1301322.70
19	680595.07	1301348.51
20	680598.16	1301374.21
21	680605.99	1301406.07
22	680602.10	1301407.03
23	680594.22	1301374.93
24	680591.10	1301348.99
25	680587.90	1301323.20
26	680584.58	1301297.41
27	680581.42	1301271.60
28	680578.21	1301245.79
29	680575.09	1301219.98
30	680571.95	1301194.21
31	680567.89	1301168.84
32	680564.18	1301144.06
33	680561.67	1301119.24
34	680559.86	1301094.26
35	680558.29	1301067.44
36	680559.88	1301075.07
37	680592.21	1301054.70
38	680607.93	1301048.32
1	680614.29	1301022.49
Воздушная линия связи ПАО "Ростелеком" и ПАО "Сахалинэнерго"		
1	680625.96	1301018.94
2	680629.72	1301020.33
3	680616.49	1301056.08
4	680613.65	1301083.67
5	680609.67	1301083.26
6	680612.56	1301055.17
1	680625.96	1301018.94
Кабельные трассы ООО "Сахалинская энергия"		
1	680529.64	1301062.02
2	680542.83	1301062.76
3	680542.60	1301066.76
4	680529.42	1301066.01
1	680529.64	1301062.02
Кабельная линия связи ПАО "Вымпелком"		
1	680315.61	1298954.24
2	680319.57	1298953.66
3	680371.14	1299309.31
4	680384.20	1299338.48
5	680459.16	1299952.67
6	680455.85	1299957.10
7	680455.20	1299957.21
8	680452.72	1299960.61
9	680459.86	1300009.66
10	680463.30	1300012.19
11	680464.54	1300011.99
12	680469.12	1300015.31
13	680492.03	1300159.35
14	680518.95	1300373.06
15	680549.25	1300583.96
16	680556.89	1300613.38
17	680514.09	1300653.36
18	680511.36	1300650.43
19	680552.42	1300612.08
20	680545.32	1300584.75
21	680514.98	1300373.60
22	680488.07	1300159.92
23	680465.17	1300015.94
24	680463.93	1300016.14
25	680455.91	1300010.23
26	680448.76	1299961.18
27	680454.54	1299953.27
28	680455.19	1299953.16
29	680380.31	1299339.56
30	680367.26	1299310.44
1	680315.61	1298954.24
Газопровод высокого давления II категории Ø160x14,6		
1	680510.80	1300643.19
2	680520.52	1300648.38
3	680518.64	1300651.91
4	680512.47	1300648.61
5	680510.36	1300652.63
6	680506.82	1300650.76
1	680510.80	1300643.19
Хозяйственно-бытовая канализация ООО "РВК-Сахалин"		
1	680537.95	1301304.01
2	680573.50	1301313.71
3	680591.03	1301336.81
4	680624.02	1301333.79

37	682447.80	1297767.52
38	682468.49	1297819.51
39	682466.58	1297822.29
40	682463.29	1297820.02
41	682463.98	1297819.00
42	682445.57	1297772.73
43	682415.05	1297784.95
44	682377.85	1297799.81
45	682345.40	1297812.81
46	682312.94	1297825.82
47	682280.42	1297838.83
48	682247.88	1297851.79
49	682215.33	1297864.82
50	682182.87	1297877.81
51	682150.39	1297890.81
52	682122.48	1297901.96
53	682094.71	1297913.09
54	682063.54	1297926.22
55	682076.49	1297973.12
56	682072.51	1297974.62
57	682069.75	1297975.30
58	682053.90	1297984.91
59	681907.80	1298047.00
60	681822.75	1298077.34
61	681821.41	1298073.57
62	681906.35	1298043.27
63	682052.08	1297981.34
64	682068.21	1297971.56
65	682071.33	1297970.80
66	682071.66	1297970.67
67	682058.75	1297923.89
68	682093.19	1297909.39
69	682120.99	1297898.24
70	682148.91	1297887.10
71	682181.38	1297874.09
72	682213.84	1297861.10
73	682246.40	1297848.08
74	682278.94	1297835.11
75	682311.45	1297822.10
76	682343.91	1297809.09
77	682376.36	1297796.10
78	682413.57	1297781.23
37	682447.80	1297767.52
Кабельная линия связи Сахалинского центра ОВД		
1	680430.48	1300001.62
2	680436.92	1300019.32
3	680440.01	1300021.28
4	680469.48	1300018.60
5	680471.90	1300016.93
6	680478.91	1300002.64
7	680482.50	1300004.40
8	680475.49	1300018.69
9	680469.84	1300022.58
10	680440.37	1300025.26
11	680433.16	1300020.69
12	680426.72	1300002.99
1	680430.48	1300001.62
Газопровод высокого давления II категории Ø160x14,6		
1	680510.80	1300643.19
2	680520.52	1300648.38
3	680518.64	1300651.91
4	680512.47	1300648.61
5	680510.36	1300652.63
6	680506.82	1300650.76
1	680510.80	1300643.19

5	680638.83	1301338.66
6	680636.69	1301346.37
7	680623.05	1301341.92
8	680623.05	1301341.92
9	680587.34	1301345.19
10	680568.77	1301320.72
11	680536.29	1301312.08
1	680537.95	1301304.01

12	680557.96	1301073.67
13	680593.84	1301075.41
14	680609.32	1301106.14
15	680602.17	1301109.74
16	680588.80	1301083.18
17	680557.58	1301081.66
18	680557.96	1301073.67
12	680557.96	1301073.67

Система координат: МСК-65.

5. ПРЕДЕЛЬНЫЕ ПАРАМЕТРЫ РАЗРЕШЕННОГО СТРОИТЕЛЬСТВА, РЕКОНСТРУКЦИИ ОБЪЕКТОВ КАПИТАЛЬНОГО СТРОИТЕЛЬСТВА, ВХОДЯЩИХ В СОСТАВ ЛИНЕЙНОГО ОБЪЕКТА, В ГРАНИЦАХ ЗОНЫ ПЛАНИРУЕМОГО РАЗМЕЩЕНИЯ ЛИНЕЙНОГО ОБЪЕКТА.

Реконструируемые объекты капитального строительства, входящие в состав линейного объекта, в границах зон планируемого линейного объекта отсутствуют, предельные параметры разрешенного строительства не установлены.

5. МЕРОПРИЯТИЯ ПО ЗАЩИТЕ СОХРАНЯЕМЫХ ОБЪЕКТОВ КАПИТАЛЬНОГО СТРОИТЕЛЬСТВА (ЗДАНИЕ, СТРОЕНИЕ, СООРУЖЕНИЕ, ОБЪЕКТЫ, СТРОИТЕЛЬСТВО КОТОРЫХ НЕ ЗАВЕРШЕНО), СУЩЕСТВУЮЩИХ И СТРОЯЩИХСЯ НА МОМЕНТ ПОДГОТОВКИ ПРОЕКТА ПЛАНИРОВКИ ТЕРРИТОРИИ, А ТАКЖЕ ОБЪЕКТОВ КАПИТАЛЬНОГО СТРОИТЕЛЬСТВА, ПЛАНИРУЕМЫХ К СТРОИТЕЛЬСТВУ В СООТВЕТСТВИИ С РАННЕ УТВЕРЖДЕННОЙ ДОКУМЕНТАЦИЕЙ ПО ПЛАНИРОВКЕ ТЕРРИТОРИИ, ОТ ВОЗМОЖНОГО НЕГАТИВНОГО ВОЗДЕЙСТВИЯ В СВЯЗИ С РАЗМЕЩЕНИЕМ ЛИНЕЙНЫХ ОБЪЕКТОВ.

В границах зон планируемого размещения линейного объекта частично расположены объекты капитального строительства, в отношении которых предусмотрены мероприятия по защите их сохранности (сохраняемые):

- защита участка КЛ 5 кВ светосигнальной системы ОВИ-1 (ПК14+63) выполнена в соответствии с Техническими условиями № 11-15 от 14.09.2022, выданными АО "Аэропорт "Южно-Сахалинск";

- защита кабельной канализации ПАО "Ростелеком" (ПК2+63.26) выполнена в соответствии с Техническими условиями № 01/05/45409/22 от 25.05.2022, выданными ПАО "Ростелеком";

- защита кабельных трасс ООО "Сахалинская энергия" выполнена в соответствии с Техническими условиями от 25.10.2022, выданными ООО "Сахалинская энергия";

- защита кабельной линии связи ПАО "Вымпелком" выполнена в соответствии с Техническими условиями от 14.09.2022, выданными ПАО "Вымпелком";

- защита на подземном стальном газопроводе высокого давления I категории, DN700 (720x10,0) объекта: "Газопровод межпоселковый от ГРС "Дальнее" до Южно-Сахалинской ТЭЦ-1 с отводом на ГРП г. Южно-Сахалинск Сахалинской области" (второй этап - от ПРГ "Ботанический сад" до ГРС "Южная") - 2 пересечения по ул. Фархутдинова восточнее пересечения р. Сусуя и в районе пересечения с пер. Отдаленный, выполнена в соответствии с Техническими условиями № СХ03-05/13/22П от 27.04.2022 г., выданными АО "Газпром газораспределение Дальний Восток", Производственно-эксплуатационное управление Сахалинской области;

- на подземном полиэтиленовом газопроводе высокого давления II категории, DN315 объекта: "Газификация южной части Южно-Сахалинска и объектов ООО "СКФ"Сфера" с установкой газопоршневых генераторов. 1-я очередь" (расширенное ГРС в с. Троицкое с установкой блок-модуля. Газопровод от ГРС с. Троицкое до отвлечения на жилое образование "Грушевые сады") - 1 пересечение съезда восточнее реки Сусуя, выполнена в соответствии с Техническими условиями № СХ03-05/13/22П от 27.04.2022 г., выданными АО "Газпром газораспределение Дальний Восток", Производственно-эксплуатационное управление Сахалинской области;

- защита на подземном газопроводе высокого давления II категории Ø160x14,6 объекта: "Газопровод высокого давления для газификации МУП "Завод строительных материалов им. М.А. Федотова" при пересечении с реконструируемой дорогой в районе пер. Васильевый, выполнена в соответствии с Техническими условиями, выданными МУП "Завод строительных материалов им. М.А. Федотова".

В границах зон планируемого размещения линейного объекта частично расположены объекты капитального строительства, в отношении которых предусмотрена их реконструкция в связи с изменением их местоположения (существующие):

- реконструкция ВЛ 10/0,4 кВ (ПК3+60; ПК18+98-ПК19+79; ПК26+10-ПК27+20; ПК42+33-ПК43+00; ПК47+51-ПК51+82; ПК54+87-ПК55+56) выполнена в соответствии с Техническими условиями № 3-10/035-В от 26.04.2022, выданными ПАО "Сахалинэнерго" филиалом "Распределительные сети";

- ЛЭП 0,4 кВ (ПК2+14-ПК2+70; ПК3+37-ПК4+08) выполнена в соответствии с Техническими условиями, выданными ООО "Строй-Инвест-Глобал";

- реконструкция КЛ 10/0,4 кВ (ПК14+44) выполнена в соответствии с Техническими условиями, выданными № 4 от 22.09.2022 г., выданными филиалом "Аэронавигация Дальнего Востока";

- реконструкция воздушной линии связи ПАО МТС ПК0+37.02-ПК4+00.00 выполнена в соответствии с Техническими условиями № ДВ 03-1/00011и от 22.04.2022, выданными ПАО МТС;

- реконструкция воздушной линии связи ПАО "Ростелеком" ПК3+58.98-ПК4+24.48, ПК26+71.95-ПК27+28.25 выполнена в соответствии с Техническими условиями № 01/05/45409/22 от 25.05.2022, выданными ПАО "Ростелеком";

- реконструкция воздушной линии связи ПАО "Сахалинэнерго" ПК26+71.95-ПК27+28.25;

- реконструкция кабельных трасс ООО "Сахалинская энергия" выполнена в соответствии с Техническими условиями от 25.10.2022, выданными ООО "Сахалинская энергия";

- реконструкция кабельной линии связи ПАО "Вымпелком" выполнена в соответствии с Техническими условиями от 14.09.2022, выданными ПАО "Вымпелком";

- реконструкция кабельной линии связи Сахалинского центра ОВД выполнена в соответствии с Техническими условиями № 4 от 22.09.2022, выданными Сахалинским центром ОВД;

- реконструкция полиэтиленового газопровода высокого давления II категории Ø160x14,6 объекта: "Газопровод высокого давления для газификации МУП "Завод строительных материалов им. М.А. Федотова" при пересечении с реконструируемой дорогой в районе пер. Васильевый, выполнена в соответствии с Техническими условиями, выданными МУП "Завод строительных материалов им. М.А. Федотова";
- реконструкция хозяйственно-бытовой канализации на пикетах ПК1+03 и ПК3+66 выполнена согласно требованиям технических условий № И.РВКС-20092022-018 от 20.09.2022, выданных ООО "РВК-Сахалин".

При проведении земляных работ соблюдать действующие строительные нормы и правила, не допуская повреждения существующих линий и коммуникаций связи.

Работы проводить в охранных зонах объектов, установленных в соответствии с:

- постановлением Правительства РФ от 24.02.2009 № 160 "О порядке установления охранных зон объектов электросетевого хозяйства и особых условий использования земельных участков, расположенных в границах таких зон", ширина охранный зоны назначается следующим образом:

- 1) проектный номинальный класс напряжения до 1 кВ - 2 м;
- 2) от 1 кВ до 20 кВ - 10 м;
- 3) 35 кВ - 15 м;
- 4) 110 кВ - 20 м.

Начало на стр. 48.

- постановлением Правительства РФ от 9.06.1995 № 578 "Об утверждении Правил охраны линий и сооружений связи РФ";
- постановлением Правительства РФ от 20.11.2000 № 878 "Об утверждении Правил охраны газораспределительных сетей";
- СанПиН 2.1.4.1110-02 "Зоны санитарной охраны источников водоснабжения и водопроводов питьевого назначения".

В охранных зонах запрещается осуществлять любые действия, которые могут нарушить безопасную работу объектов электросетевого хозяйства, в том числе привести к их повреждению или уничтожению, и (или) повлечь причинение вреда жизни, здоровью граждан и имуществу физических или юридических лиц, а также повлечь нанесение экологического ущерба и возникновение пожаров.

Все работы в охранной зоне коммуникаций связи производить только в присутствии представителей эксплуатирующих организаций.

Мероприятия по защите строящихся объектов капитального строительства на момент подготовки проекта планировки территории от возможного негативного воздействия в связи с размещением линейных объектов не разрабатывались ввиду отсутствия таких объектов.

В границах территории, в отношении которой разрабатывается проект планировки, входят границы зон планируемого размещения линейных объектов в соответствии с ранее утвержденной документацией по планировке территории, а именно:

- проект планировки и проект межевания территории, предусматривающий размещение линейного объекта "Проспект Победы на участке от ул. Железнодорожная до ул. им. И.П. Фархутдинова", утвержденный постановлением администрации города Южно-Сахалинска от 12.04.2019 № 1138-па;
- проект планировки и проект межевания территории, предусматривающий размещение линейного объекта "Улица Пуркаева на участке от ул. Железнодорожная до ул. им. И.П. Фархутдинова", утвержденный постановлением администрации города Южно-Сахалинска от 05.08.2019 № 2310-па;
- проект планировки территории и проект межевания территории, предусматривающие размещение линейного объекта "Автомобильная развязка в одном уровне на пересечении ул. им. И.П. Фархутдинова - ул. 1-я Октябрьская - пер. Отдаленный", утвержденные постановлением администрации города Южно-Сахалинска от 10.09.2020 № 2612-па.

Мероприятия по защите данных объектов от возможного негативного воздействия в связи с размещением линейного объекта не разрабатывались, так как отсутствуют конструктивные и планировочные решения, планируемые в отношении таких объектов, позволяющие определить возможность негативного воздействия.

- документация по планировке территории, предусматривающая размещение объекта регионального значения "Реконструкция участка автомобильной дороги Юго-западный объезд г. Южно-Сахалинска (устройства транспортной развязки на км 9+700)", утвержденная распоряжением Министерства архитектуры и градостроительства Сахалинской области от 05.02.2021 № 3.39-6-р.

В связи с размещением линейного объекта предусмотрены мероприятия по сопряжению с конструктивными и планировочными решениями, планируемыми в отношении объекта.

Проектом предусмотрено установление придорожной полосы автомобильной дороги "Юго-западный объезд г. Южно-Сахалинска на участке км 2+200 - км 9+500", согласно части 1 статьи 26 Федерального закона от 08.11.2007 № 257-ФЗ Придорожные полосы устанавливаются для автомобильных дорог, за исключением автомобильных дорог, расположенных в границах населенных пунктов.

В границы зоны планируемого размещения линейного объекта не входят здания, строения, объекты, строительство которых не завершено.

6. МЕРОПРИЯТИЯ ПО СОХРАНЕНИЮ ОБЪЕКТОВ КУЛЬТУРНОГО НАСЛЕДИЯ О ВОЗМОЖНОМ НЕГАТИВНОМ ВОЗДЕЙСТВИИ В СВЯЗИ С РАЗМЕЩЕНИЕМ ЛИНЕЙНЫХ ОБЪЕКТОВ.

Согласно письму Государственной инспекции по охране объектов культурного наследия Сахалинской области от 07.08.2020 № 3.42-935/20 сообщается следующее: на территории выполнения работ по объекту "Реконструкция автомобильной дороги Юго-западный объезд г. Южно-Сахалинска на участке км 2+200 - км 9+500", объекты культурного наследия федерального, регионального, местного (муниципального) значения, включенные в Единый государственный реестр памятников истории и культуры народов РФ, выявленные объекты, объекты, обладающие признаками объектов культурного наследия, отсутствуют.

Испрашиваемая территория расположена вне зоны охраны, защитных зон объектов культурного наследия.

7. МЕРОПРИЯТИЯ ПО ОХРАНЕ ОКРУЖАЮЩЕЙ СРЕДЫ.

7.1. Мероприятия по охране атмосферного воздуха.

Расчет концентрации в атмосферном воздухе вредных веществ, содержащихся в выбросах автотранспорта в процессе эксплуатации участка автодороги, показал, что ожидаемые расчетные концентрации всех загрязняющих веществ не превышают предельно допустимых величин. Согласно расчету рассеивания на перспективный период изолиния 1 ПДК по всем веществам не образуется. Организация санитарного разрыва по фактору химического воздействия не требуется.

Для уменьшения количества выбросов загрязняющих веществ в атмосферу в ходе производства строительных работ необходимо выполнение следующих мероприятий:

- двигатели автомобилей и дорожно-строительной техники на время простоев должны быть заглушены;
 - необходимо проводить контроль топливной системы механизмов, а также системы регулировки подачи топлива, выполнять техосмотр и своевременный ремонт узлов и агрегатов;
 - не допускаются к эксплуатации машины и механизмы в неисправном состоянии;
 - на технологической площадке размещается только необходимое оборудование для выполнения определенной операции;
 - запрещено использование техники, выбросы от которой значительно превышают нормативно допустимые;
 - исключено применение в процессе производства работ веществ и строительных материалов, не имеющих сертификатов соответствия нормам и стандартам России;
 - исключено использование при строительстве материалов и веществ, выделяющих в атмосферу токсичные и канцерогенные вещества, неприятные запахи и т. д.;
 - доставляемые сыпучие материалы следует увлажнять или укрывать при транспортировке и хранении;
 - необходимо проводить постоянный контроль за соблюдением технологических процессов с целью обеспечения минимальных выбросов загрязняющих веществ;
 - следует избегать порожних пробегов и нерациональных перевозок;
 - в период неблагоприятных метеорологических условий целесообразна остановка одновременно работающих единиц дорожно-строительной техники или исключение видов работ, предусматривающих интенсивное использование строительных машин и механизмов;
 - периодически следует проводить обучение работающего персонала по вопросам охраны окружающей среды при производстве работ;
 - при проведении строительных работ следует контролировать уровень химического воздействия по приоритетным загрязняющим веществам.
- Для предотвращения или снижения воздействия опасных и вредных производственных факторов при работе на строительной площадке (в рабочей зоне) подрядчик обеспечивает работников средствами индивидуальной защиты (СИЗ). К ним относятся специальная одежда и обувь, технические средства и средства личной гигиены.

Защита кожных покровов обеспечивается спецодеждой, спецобувью, рукавицами и средствами личной гигиены; защита зрения - очками, щитками, масками; защита органов дыхания - респираторами Ф-62щ или У-2к, масками. Для предохранения от пыли применяют СИЗ органов дыхания, кожи рук и глаз.

Работающий персонал обязан носить светоотражающие жилеты оранжевого цвета и каски. Строительные машины и оборудование могут находиться на объекте только на протяжении периода производства соответствующих работ.

Подрядная строительная организация должна соблюдать требования СанПиН 2.2.3.1384-03 "Гигиенические требования к организации строительного производства и строительных работ", нормативы по охране воздуха.

Негативное воздействие в период реконструкции на воздушную среду будет локальным, кратковременным и обратимым.

7.2. Мероприятия по снижению шумового воздействия.

Снижение звукового давления на строительном участке может быть достигнуто при разработке специальных мероприятий по снижению звуковых нагрузок. К мероприятиям такого характера относятся: оптимизация и регулирование транспортных потоков; уменьшение, по мере возможности, движения грузовых автомобилей большой грузоподъемности; оптимизация работы технологического оборудования, использование индивидуальных средств защиты от шума.

Для снижения уровня шума в период реконструкции необходимо выполнение следующих мероприятий:

- строительные работы вести только в дневное время суток;
- при проведении строительных работ следует контролировать уровень шума в рабочей зоне и в расчетных точках на ближайшей жилой застройке с использованием шумомера согласно программе мониторинга (см. раздел 6);
- при превышении допустимого уровня 80 дБА необходимо:
- использовать машины и оборудование с низким уровнем шума;
- осуществлять звукоизоляцию двигателей дорожной техники;
- использовать "защиту временем" путем ограничения отдельных видов работ;
- рассредоточить во времени действия наиболее мощные машины;
- регулировать работу техобслуживание дорожно-строительной техники;
- обеспечить работающий персонал средствами индивидуальной защиты.

7.3. Организация санитарного разрыва.

Согласно п. 2.6 раздела II "Общие положения СанПиН 2.2.1/2.1.1.1200-03 "Санитарно-защитные зоны и санитарная классификация предприятий, сооружений и иных объектов. Новая редакция" (с изменениями на 28.02.2022 г.) для автомагистралей устанавливается расстояние от источника химического, биологического и/или физического воздействия, уменьшающее эти воздействия до значений гигиенических нормативов (далее - санитарный разрыв). Величина разрыва устанавливается в каждом конкретном случае на основании расчетов рассеивания загрязнения атмосферного воздуха и физических факторов с последующим проведением натурных исследований и измерений.

Для оценки уровня загрязнения атмосферного воздуха в районе расположения объекта реконструкции приняты расчетные точки на границе существующей ближайшей жилой застройки, которые располагаются на расстоянии от 20 м до 53 м от края проезжей части автомобильной дороги.

Расчетом рассеивания установлено, что уровни загрязнения атмосферного воздуха выбросами загрязняющих веществ от автотранспорта в заданных расчетных точках на жилой застройке не превышают ПДК по всем веществам. Зона химического воздействия (изолиния 1 ПДК) не образуется. Организация санитарного разрыва по фактору химического воздействия не требуется.

Так как для ночного времени суток применяются более жесткие требования по нормированию уровня шума, то санитарный разрыв по фактору шумового воздействия устанавливается по изолиниям $L_{max} = 60$ дБА и $L_{экв} = 45$ дБА для ночного времени суток, рассчитаным для периода эксплуатации автомобильной дороги на перспективное развитие (2043 г.).

Проведенный расчет шумового воздействия показал, что уровни шума не превышают ПДУ. Зона шумового воздействия устанавливается по изолинии, равной предельно допустимому значению уровня шума для эквивалентного уровня звука для ночного времени суток ($L_{экв} = 45$ дБА).

Таким образом, санитарный разрыв устанавливается по фактору шумового воздействия. В границы санитарного разрыва жилая застройка не попадает.

Воздействие от выбросов загрязняющих веществ и акустического воздействия от автотранспорта на окружающую среду является допустимым, размещением объекта не противоречит экологическим нормам и соответствует требованиям СанПиН 2.2.1/2.1.1.1200-03 "Санитарно-защитные зоны и санитарная классификация предприятий, сооружений и иных объектов" (с изменениями на 28.02.2022 г.).

В соответствии с письмом Роспотребнадзора № 0100/12650-06-31 от 28.11.2006 г. для стадии производства строительных работ санитарно-защитная зона не устанавливается.

После окончания работ по реконструкции участка автомобильной дороги и ввода объекта в эксплуатацию необходимо подтвердить расчетные границы санитарного разрыва натурными исследованиями атмосферного воздуха и измерениями уровней шумового воздействия в расчетных точках на ближайшей жилой застройке.

7.4. Мероприятия по охране и рациональному использованию земельных ресурсов, почвенного покрова и геологической среды.

Рациональное использование, охрана и защита земельных участков от загрязнения и нарушения при реконструкции и эксплуатации объекта обеспечивается комплексом мероприятий:

- минимизацией площадей нарушенных земель;
 - предупреждением загрязнения земель;
 - организацией санитарной очистки территории строительства;
 - охраной и рациональным использованием почвенного слоя;
 - рекультивацией нарушенных земель.
- Минимизация площадей нарушенных земель достигается за счет использования в процессе проведения строительных работ только полосы отвода.
- Для предотвращения загрязнения земель и почв предусматривается:
- проведение всех строительных работ в границах отведенного участка;
 - запрещение движения дорожной техники и механизмов вне зоны строительной площадки;
 - заправка дорожно-строительной и транспортной техники осуществляется на ближайших АЗС, что исключает пролив нефтепродуктов и загрязнение почвенного слоя;
 - предусмотреть неснижаемый запас сорбента (песок) для ликвидации аварийных проливов нефтепродуктов;
 - строгий контроль над техническим состоянием дорожно-строительных машин, исправностью двигателей и трансмиссии, обустройством техники инвентарными поддонами;
 - техническое обслуживание машин и механизмов, ремонт и мойка техники осуществляется на базе подрядной организации, где располагаются все службы, связанные с эксплуатацией автотранспорта и дорожно-строительных машин и оборудования;
 - своевременный вывоз строительных отходов в установленные места, сбор ТБО в контейнеры с последующим вывозом по мере накопления;
 - установка биотуалета и вывоз стоков от биотуалета на очистные сооружения;
 - сбор хозяйственно-бытовых стоков в водонепроницаемый выгреб и сбор стоков с временной стоянки для дорожной техники в герметичный колодец с последующим вывозом этих стоков;

- согласно программе мониторинга провести контроль состояния почв;
- засорение земель в местах ведения работ не допускается.

Охрана и рациональное использование почвенного слоя заключается в том, чтобы перед проведением работ снять растительный грунт и складируют в бурты на границе полосы отвода.

По окончании проведения строительных работ предусмотрено проведение рекультивационных работ.

В процессе реконструкции и эксплуатации дороги контролируется развитие эрозийных процессов с последующей ликвидацией возникающих очагов размыва.

Для предотвращения эрозийных процессов выполняется укрепление откосов земляного полотна автомобильной дороги каменной наброской в местах подтопления насыпи.

Принятые при проектировании конструкции и решения позволяют свести к минимуму воздействие на геологическую среду, почвенный покров и земельные ресурсы.

7.5. Мероприятия по рациональному использованию и охране вод и водных биоресурсов.

В период реконструкции для снижения негативного воздействия на режим поверхностного стока и предотвращения водотоков от загрязнения предусматриваются следующие мероприятия:

- соблюдение требований ст. 65 Водного кодекса Российской Федерации и исключение любых иных работ и действий в водоохранной зоне водных объектов, не предусмотренные проектной документацией;
- временный комплекс вспомогательных сооружений (вагончики-бытовки, биотуалет, контейнер для ТКО) должны быть размещены вне водоохранной зоны;
- выполнение работ в строго установленных границах постоянного и временного отвода земель;
- проезд автотранспорта вне дорог исключен;
- сохранение поверхностного водоотвода, предотвращение сброса загрязненных стоков с территории стройплощадки;
- материалы (конструкции) следует размещать в соответствии с требованиями СНиП 12-03-2001 на выровненных площадках, принимая меры против самопроизвольного смещения, просадки, осыпания и раскатывания складированных материалов;
- обеспечение в период производства работ контроля качества вод на прилегающей акватории с определением мутности и нефтепродуктов и занесением в журнал наблюдений;
- забор воды из водных объектов исключен, источником воды служат местные источники водоснабжения, расположенные в г. Южно-Сахалинске;
- заправка, мелкий ремонт дорожной техники и механизмов производится на базе подрядной организации на специально предназначенной для этого площадке;
- проведение профилактических мероприятий по поддержанию техники в исправном состоянии; строгий контроль над исправностью топливной системы;
- установка специальных инвентарных поддонов в местах возможных утечек и проливов горюче-смазочных материалов и других растворов, контроль за обнаружением возможных утечек ГСМ;
- устранение открытого хранения, погрузки и перевозки сыпучих, пылящих веществ (применение контейнеров, укрытие брезентом, специальных транспортных средств);
- проектом организации строительства допускается использование при монтажных и земляных работах только исправной техники при отсутствии на ней подтеков масла и топлива, а также очищенных от наружной смазки тросов, строп, используемых устройств и механизмов;
- проектом предусмотрена установка биотуалета для сбора стоков от жизнедеятельности рабочих;
- хозяйственно-бытовые стоки от санитарно-гигиенических (душевых) мероприятий собираются в водонепроницаемый выгреб и вывозятся на городские очистные сооружения;
- площадки для временного хранения строительных отходов выполняются с обязательным применением подстилающих геомембран на основе полиэтилена высокой плотности;
- площадка под контейнеры для сбора отходов ТКО загерметизирована геомембраной, контейнеры для сбора коммунальных отходов оборудуются плотно закрывающимися крышками;
- сбор и своевременный вывоз строительных и коммунальных отходов;
- выполнение работ строго в соответствии с календарным графиком;
- транспортировка бетона и раствора осуществляется в специальных контейнерах;
- использование металлических ящиков для приема бетона и раствора на площадках;
- при случайных проливах нефтепродуктов используются неснижаемый запас сухого песка в количестве 50 кг (нефтесорбент); песок после использования для выпитывания ГСМ собирается и вывозится для последующей регенерации.

На территории строительных площадок не допускается:

- устройство складов ГСМ;
- устройство складов строительного мусора;
- ремонт, техническое обслуживание машин и механизмов;
- слив масел при эксплуатации грузоподъемных механизмов;
- скопление различных видов мусора;
- закапывать в землю строительные отходы, бракованные элементы и конструкции;
- использовать при строительстве экологически опасные материалы;
- скопление и застой воды;
- загрязнение прилегающих территорий.

После окончания строительных работ необходимо:

- разобрать временные сооружения на строительной площадке;
- провести техническую рекультивацию временно занимаемой земли.

При эксплуатации автомобильной дороги в водоохранной зоне вводится специальный режим природопользования. Соблюдение специального режима участками движения является частью комплекса природоохранных мер по улучшению гидрологического, гидробиологического, санитарного и экологического состояния водного объекта. Органы, занимающиеся установлением границ водоохранной зоны, в обязательном порядке размещают на всем протяжении границ водоохранной зоны специальные информационные знаки - специальные таблички или указатели, свидетельствующие о том, что данная территория имеет особый режим ее использования.

Сбор и выпуск воды с кюветов, мелиоративный канавы, а также пропуск руч. Правый осуществляется через металлические гофрированные трубы, железобетонные лотки и цельностальные прямошовные трубы различных отверстий и диаметров.

Сбор сточных вод осуществляется дождеприемниками, расположенными вдоль бортового камня на проезжей части. Из дождеприемников стоки отводятся в фильтрующие колодцы с фильтрами ФОПС. Для очистки поверхностного стока предусматривается схема очистки на фильтрах ФОПС®-МУ.

Проектом не предусмотрена реконструкция мостовых переходов через водотоки р. Вахрушевка и р. Сусуя. Сброс поверхностного стока с автомобильной дороги в пределах водоохранной зоны данных водных объектов исключен.

Принятые при проектировании конструкции и решения позволяют свести к минимуму воздействие на водную среду и водные биоресурсы.

7.6. Мероприятия по рациональному использованию общераспространенных полезных ископаемых, используемых при строительстве, мероприятия по охране недр.

Основные мероприятия по рациональному использованию полезных ископаемых базируются на ресурсосбережении: предотвращение потерь при добыче, транспортировке и их использовании.

Необходимо осуществлять постоянный и строгий контроль лицензионных соглашений за соблюдением режима эксплуатации месторождений, границ полосы отвода,

организацией и ведением мониторинга силами разработчика, за рекультивацией и реабилитацией ландшафтов.

7.7. Мероприятия по сбору, использованию, обезвреживанию, транспортировке и размещению опасных отходов.

Отходы классифицируются по месту образования на отходы производства и отходы потребления.

Отходы потребления - это бывшие в употреблении или эксплуатации изделия и материалы, которые в результате физического и морального износа утратили свои потребительские свойства.

К отходам производства отнесены отходы производственных процессов, осуществляемых на объекте.

Наименование и коды опасных отходов для окружающей среды приведены в соответствии с Федеральным классификационным каталогом отходов (ФККО), утвержденным приказом Федеральной службы по надзору в сфере природопользования от 22.05.2017 г. № 242 (с изменениями от 29.03.2021 № 149).

На период эксплуатации мероприятия по содержанию автомобильной дороги, включая уборку полосы отвода от коммунальных отходов, грязи, очистку от мусора и посторонних предметов с вывозом и утилизацией на полигонах, осуществляет организация, эксплуатирующая данный участок автомобильной дороги. Сведения о возможном количестве коммунальных отходов, образующихся на данном участке автомобильной дороги, содержатся в проекте содержания дорог. Данный проект разрабатывает организация дорожного хозяйства, эксплуатирующая дорогу, согласно приказу Министерства транспорта РФ от 16.11.2012 № 402.

На этапе разработки проектной документации по реконструкции автомобильной дороги разрабатываются предложения по нормативам образования отходов.

В процессе реконструкции автомобильной дороги образуются следующие отходы:

- отходы от расчистки полосы отвода;
- отходы демонтажа существующих конструкций: бетона и железобетона, отходы асфальтобетона от разборки дорожного покрытия, излишний грунт от земляных работ и т. д.;
- отходы от сварочных работ;
- твердые коммунальные отходы.

Согласно письму МПР РФ от 13.07.2015 № 12-59/16226 "Об отнесении жидких фракций, выкачиваемых из выгребных ям, к жидким бытовым отходам или сточным водам", если жидкие фракции после соответствующей очистки отводятся в водные объекты, их следует считать сточными водами. Таким образом, отходы от биотуалета, хозяйственно-бытовые стоки в расчете отходов не учитываются, так как будут вывозиться на очистные сооружения, и, соответственно, относятся к сточным водам, обращение с ними будет регулироваться нормами водного законодательства.

Размещение и захоронение отходов согласовывается в установленном порядке до начала производства работ. Запрещен сброс любых загрязненных неочищенных стоков и отходов на окружающий ландшафт.

Для выполнения строительных работ привлекаются подрядные организации, имеющие на своем балансе автотранспорт, технику, вспомогательные предприятия (базы, гаражи и т. п.). Отходы от эксплуатации техники подрядчика, в том числе задействованной при строительстве, собираются на базе предприятия и учитываются в Проекте нормативов образования отходов и лимитов на их размещение (ПНООЛР) организации подрядчика. К ним относятся и отработанные масла, образующиеся при эксплуатации техники и оборудования, и загрязненная ветошь (обтирочный материал), которые по мере накопления передаются на обезвреживание специализированным предприятиям.

Утилизация (захоронение) образующихся отходов выполняется на основании предварительного заключенного договора между дорожной строительной организацией, осуществляющей работы, и организациями, имеющими лицензию на деятельность по обращению с отходами.

Отходы, образующиеся в процессе строительства объекта, предлагается вывозить на полигон МУП "Жилищно-эксплуатационное управление № 10" городского округа "Город Южно-Сахалинск", металлолом будет вывозиться на переработку на металлобазу.

Мусор сортируется по основным видам: строительный и бытовой мусор (ТКО).

Временное складирование должно быть организовано с учетом раздельного хранения по позициям, классам опасности и последующему назначению: захоронение или утилизация.

Временное хранение строительных отходов запланировано в местах их основного образования, т. е. на участках, непосредственно прилегающих к объекту. В период строительства общее количество одновременно хранящихся отходов будет составлять незначительную величину. По мере образования они будут вывозиться. При своевременном вывозе строительного мусора захламления и загрязнения территории не произойдет.

На территории вахтового поселка предусмотрена установка контейнеров для сбора ТКО. Твердые коммунальные отходы не подлежат длительному хранению и должны регулярно вывозиться.

Рабочий персонал должен быть обучен селективному сбору, сортировке и хранению отходов во избежание перемешивания опасных веществ с другими видами отходов. Приказом по предприятию назначается ответственное лицо по охране окружающей среды, по обращению с опасными отходами, из числа ИТР, прошедшее обучение и аттестованное в установленном порядке.

Запрещается сжигание на территории проектируемого объекта любых видов отходов.

При строительных работах предусматривается:

1. Создание системы раздельного сбора отходов.
2. Строго запрещается закапывать в землю строительные отходы, бракованные элементы и конструкции.
3. Уборка строительной площадки и вывоз мусора в соответствии с правилами санитарного содержания территорий.

7.8. Мероприятия по охране растительности и животного мира.

Видовой состав фауны и флоры района реконструкции относительно небогат, что обусловлено типом господствующего ландшафта, характером хозяйственной деятельности, степенью антропогенной нагрузки на биогенез.

Животные и растения, занесенные в Красную книгу, на исследуемой территории отсутствуют. В районе реконструкции также отсутствуют пути миграций млекопитающих и места их сезонных концентраций на период размножения, на зимовках.

Вся территория вблизи объекта длительного времени подвергается значительному антропогенному воздействию, регулярно посещается людьми. Таким образом, территория, где планируется реконструкция, характеризуется значительной антропогенной нарушенностью уже до начала строительных работ, поэтому воздействие на растительный и животный мир будет незначительным и будет выражаться в основном в виде фактора беспокойства.

Для уменьшения воздействия на растительный мир прилегающей территории проектом предусмотрены следующие мероприятия:

- выполнение организационно-технических мероприятий;
- расчистка полосы отвода от бытового мусора перед проведением строительных работ;
- использование существующих проездов для обеспечения объекта во время строительства строительными материалами и оборудованием;
- восстановление почвенно-растительного слоя в виде надвижки, предварительно снятого растительного грунта в подготовительный период строительных работ, на откосы насыпи согласно ведомости объемов работ;
- сохранение почвенно-растительного слоя за счет поддержания техники в исправном состоянии, исключения пролива нефтепродуктов при работе техники;

Начало на стр. 48.

- выполнение строительных работ и размещение строительной техники в границах земельного отвода;
- строгое соблюдение границ землеотвода, минимальное отчуждение земель;
- выполнение противопожарных мероприятий, исключение возгорания древесно-кустарниковой растительности вследствие небрежного обращения с огнем и неисправностей в работе техники;
- рекультивация временно занимаемых земель с возвратом земель землепользователям;
- осуществление движения всех видов транспортных средств только в пределах организованных проездов и по существующим дорогам;
- размещение отходов с условием соблюдения технологий;
- удаление с территории строительства (по окончании проведения работ) всех временных устройств, очистка от отходов производства и потребления, образующихся в процессе строительных работ, и вывоз отходов на специализированные предприятия, полигоны;
- работы должны выполняться с соблюдением мероприятий, обеспечивающих полную сохранность зеленых насаждений; запрещено сведение древесно-кустарниковой растительности, а также засыпка грунтом прикорневых лунок, повреждение коры, корневых шеек, стволов деревьев и кустарников;
- производство работ выполнять в соответствии с технологическими решениями, с учетом требований по предотвращению повреждений древесно-кустарниковой растительности;
- выполнение противопожарных мероприятий, исключение возгорания древесно-кустарниковой растительности вследствие небрежного обращения с огнем и неисправностей в работе техники.

Предлагаемые мероприятия позволяют снизить вредное воздействие на растительный мир.

Воздействие на животный мир на придорожной территории снижается соблюдением границ занимаемых земель, технологии ведения работ и выполнением мероприятий по снижению выбросов газообразных веществ от работы техники, уровня шума, загрязнения поверхностного стока, усиление контроля с целью исключения незаконной охоты.

Мероприятия по сохранению среды обитания животных, путей их миграций, доступа в нерестилища рыб.

Предстоящие работы не смогут изменить сложившуюся к моменту реконструкции систему сезонных перемещений птиц и млекопитающих. Что касается мест концентрации (отстоя, зимовки) наземных млекопитающих, то в зоне работ таковые отсутствуют.

Необходимо не допускать разрушения или ухудшения сложившейся среды обитания объектов животного мира, оказывать помощь государственным органам в осуществлении охраны животного мира.

После окончания строительства необходимо разобрать все временные сооружения, провести уборку территории от строительного мусора.

7.9. Сведения о местах хранения отвалов растительного грунта, а также местонахождении карьеров, резервов грунта, кавальеров.

Грунт для отсыпки территории временных зданий и сооружений привозится с карьера. Снятый растительный грунт складировать в штабеля на границе полосы отвода.

Излишний грунт от разгрузки при реконструкции будет вывозиться на полигон ТБО.

7.10. Конструктивные решения и защитные устройства, предотвращающие попадание животных на территорию электрических подстанций, иных зданий и сооружений линейного объекта, а также под транспортные средства и в работающие механизмы.

При реконструкции используются передвижные электростанции контейнерного типа (в том числе при обустройстве вахтовых поселков), оборудованные защитными приспособлениями, обеспечивающими защиту токонесущих элементов от непреднамеренного попадания в них посторонних предметов.

На территории участка реконструкции предусмотрено устройство временных сборно-разборных ограждающих заборов.

Работающая строительная техника и механизмы являются источником шума, что служит отпугивающим фактором. Все работающие механизмы обеспечены защитными приспособлениями, согласно требованиям техники безопасности по эксплуатации. Защитные устройства для предотвращения попадания животных в работающие механизмы проектом организации строительства не предусмотрены.

8. МЕРОПРИЯТИЯ ПО ЗАЩИТЕ ТЕРРИТОРИИ ОТ ЧРЕЗВЫЧАЙНЫХ СИТУАЦИЙ ПРИРОДНОГО И ТЕХНОГЕННОГО ХАРАКТЕРА, В ТОМ ЧИСЛЕ ПОЖАРНОЙ БЕЗОПАСНОСТИ И ГРАЖДАНСКОЙ ОБОРОНЕ.

Реконструкция автомобильной дороги не относится к перечню объектов, указанных в п. 14 ст. 48 Градостроительного кодекса Российской Федерации, поэтому разработка мероприятий по защите территории от чрезвычайных ситуаций природного и техногенного характера, проведения мероприятий по гражданской обороне не требуется.

В соответствии с Федеральным законом Российской Федерации "Технический регламент о требованиях пожарной безопасности" от 22.07.2008 № 123-ФЗ и сформировавшейся нормативно-правовой базой в этой области, в частности ГОСТ 12.1.004-91* ССБТ "Пожарная безопасность. Общие требования", пожарная безопасность объекта обеспечивается системами предотвращения пожара и противопожарной защиты, в том числе организационно-техническими мероприятиями.

Указанные системы направлены на предотвращение воздействия на людей опасных факторов пожара, в том числе вторичных проявлений, на требуемом уровне.

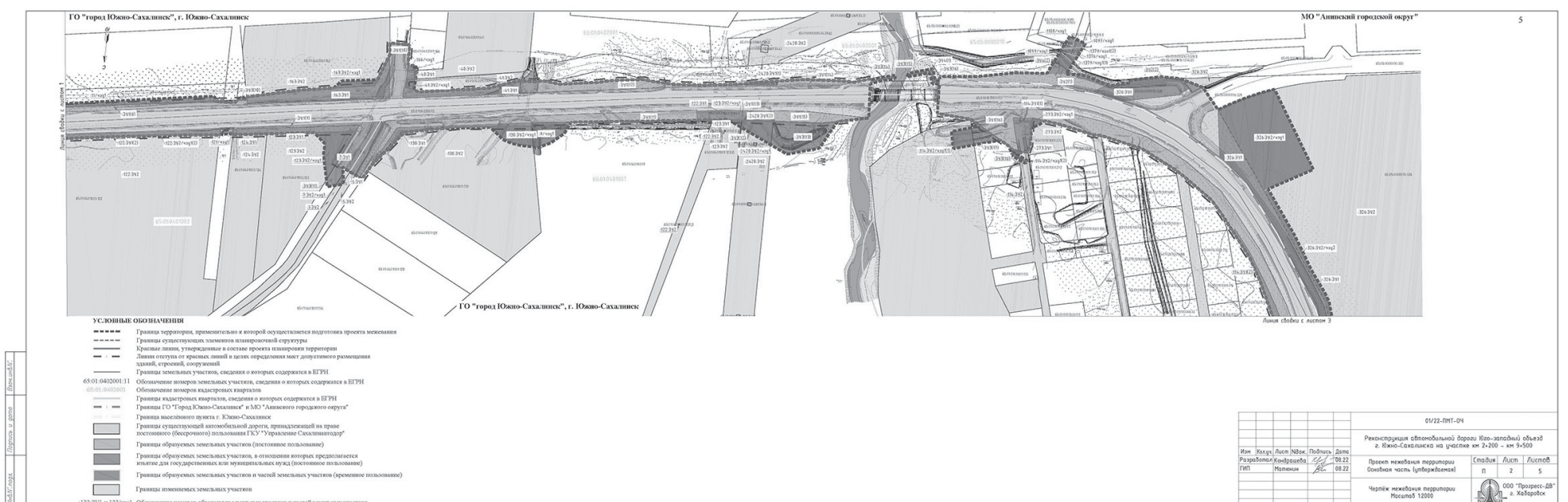
**ОБЩЕСТВО С ОГРАНИЧЕННОЙ ОТВЕТСТВЕННОСТЬЮ "ПРОГРЕСС-ДВ"
РЕКОНСТРУКЦИЯ АВТОМОБИЛЬНОЙ ДОРОГИ "ЮГО-ЗАПАДНЫЙ ОБЪЕЗД
Г. ЮЖНО-САХАЛИНСКА НА УЧАСТКЕ КМ 2+200 - КМ 9+500"**

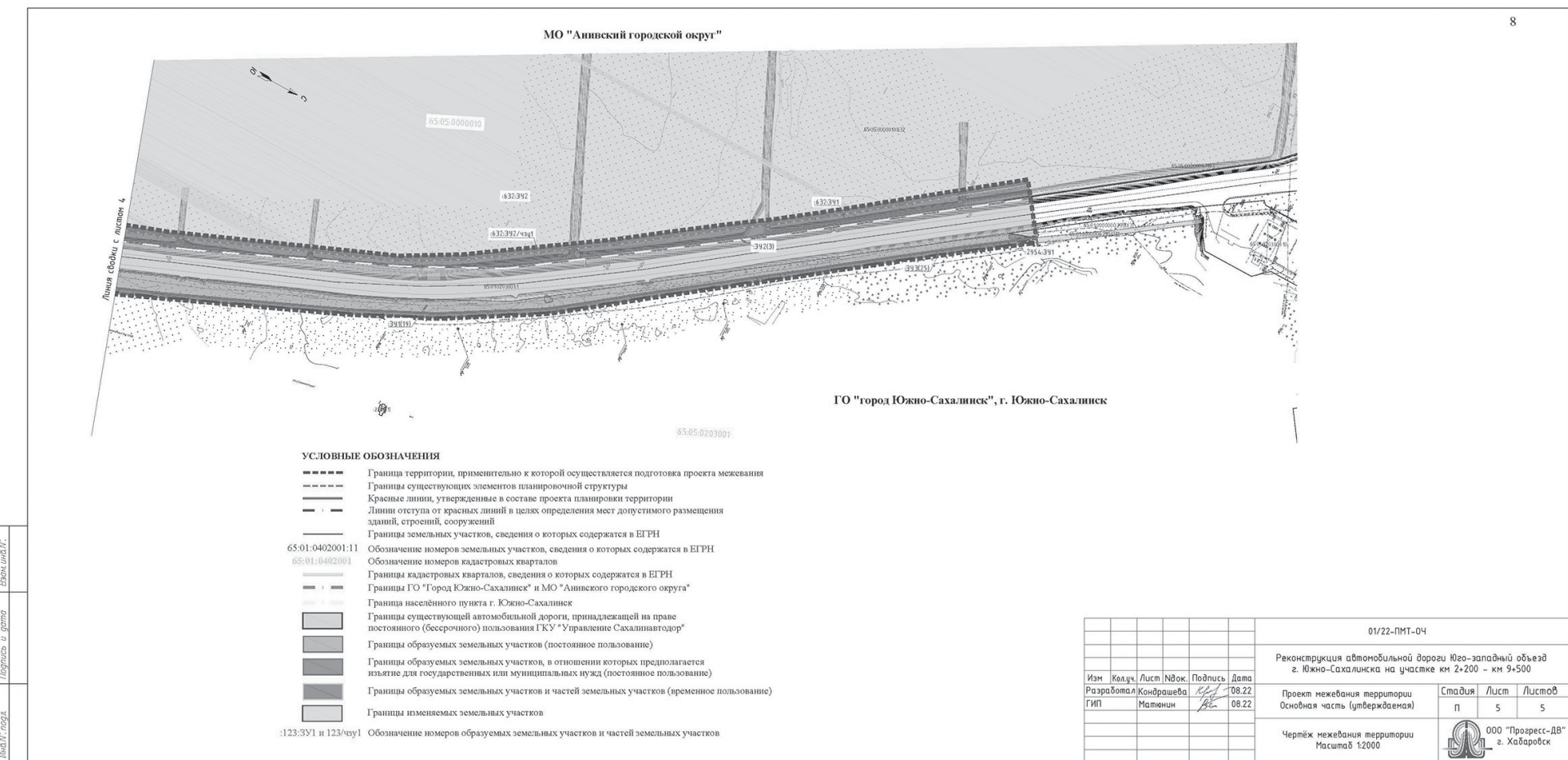
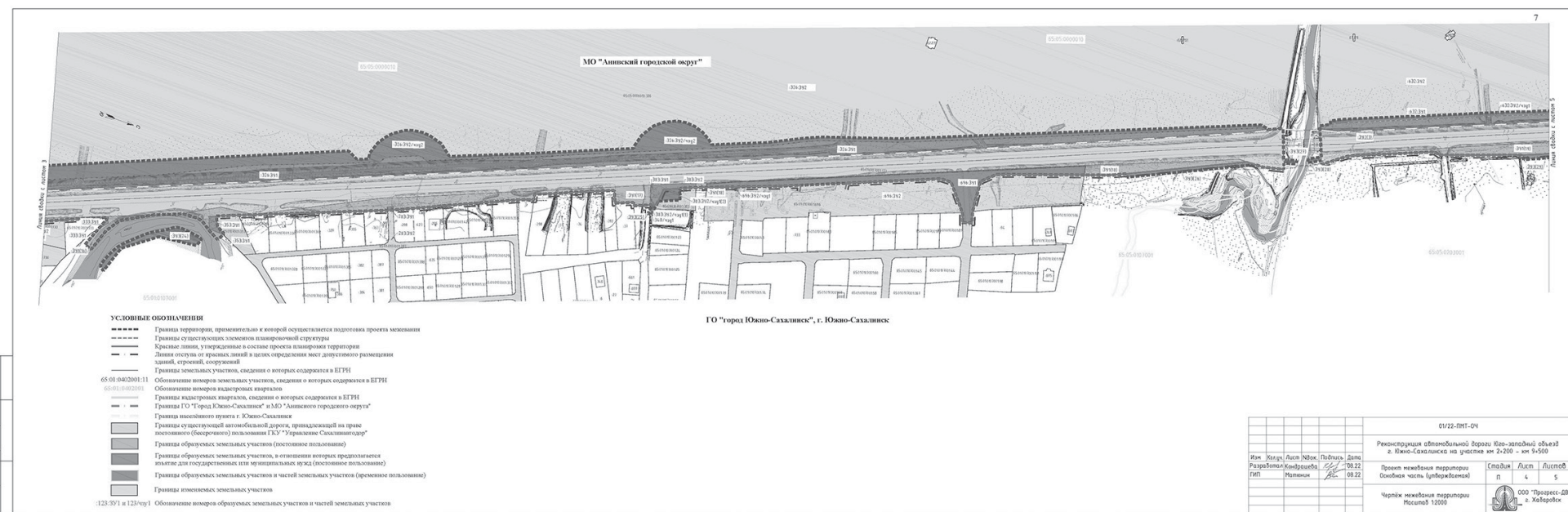
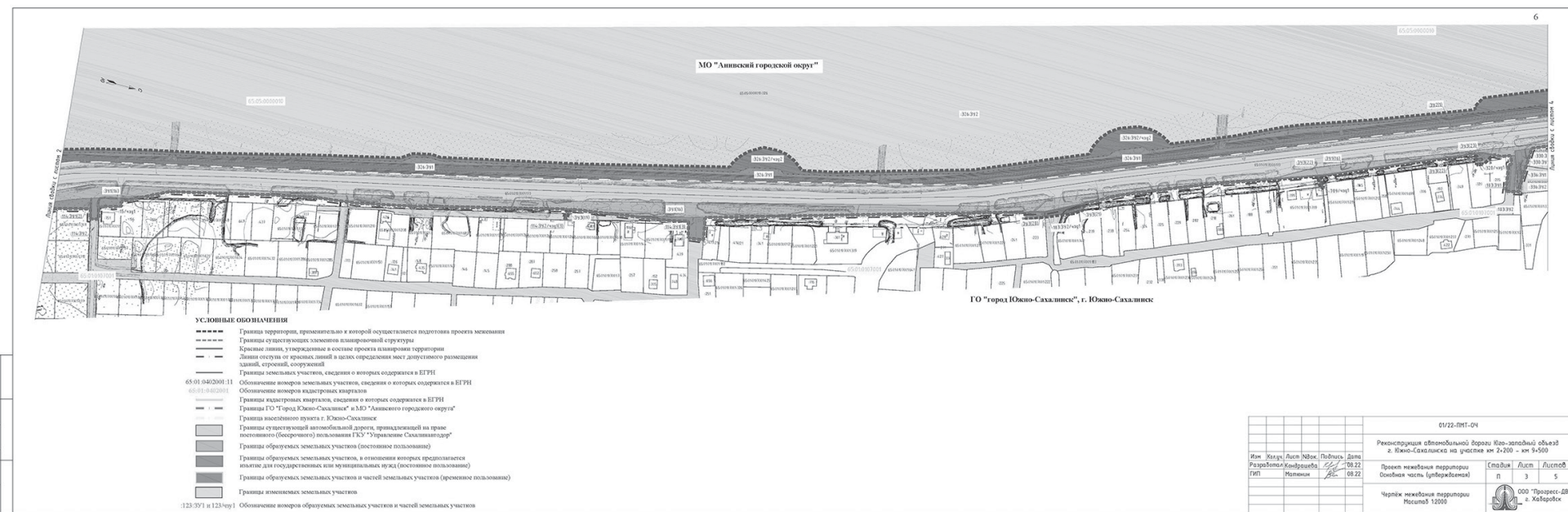
**ДОКУМЕНТАЦИЯ ПО ПЛАНИРОВКЕ ТЕРРИТОРИИ
ПРОЕКТ МЕЖЕВАНИЯ ТЕРРИТОРИИ
ОСНОВНАЯ ЧАСТЬ (УТВЕРЖДАЕМАЯ)
01/22 – ПМТ – ОЧ
ТОМ 3**

Директор Д.С. Харченко.
Главный инженер проекта В.В. Матюнин.
Хабаровск, 2022

№ п/п	Наименование
1	Содержание
Раздел 1. Проект межевания территории. Графическая часть	
2	Чертеж межевания территории
Раздел 2. Проект межевания территории. Текстовая часть	
3	Исходно-разрешительная документация
4	Цели подготовки проекта межевания
5	Задачи при выполнении проекта межевания
6	Перечень и сведения об образуемых земельных участках
7	Условные номера образуемых земельных участков, кадастровые номера или иные ранее присвоенные государственные учетные номера существующих земельных участков, в отношении которых предполагаются резервирование и (или) изъятие для государственных или муниципальных нужд, их адреса или описание местоположения, перечень и адреса расположенных на таких земельных участках объектов недвижимого имущества (при наличии сведений о них в ЕГРН)
8	Перечень координат и номера характерных точек образуемых земельных участков
9	Сведения о границах территории, применительно к которой осуществляется подготовка проекта межевания

Раздел 1. Проект межевания территории. Графическая часть





Начало на стр. 56.

Раздел 2. Проект межевания территории. Текстовая часть

ПОЯСНИТЕЛЬНАЯ ЗАПИСКА.

Реквизиты исходно-разрешительной документации:

- распоряжение Министерства архитектуры и градостроительства Сахалинской области от 25.09.2020 № 3.39-41-р "О подготовке документации по планировке территории, предусматривающей размещение объекта регионального значения "Реконструкция автомобильной дороги "Юго-западный объезд г. Южно-Сахалинска на участке км 2+200 - км 9+500";

- задание на разработку документации по планировке территории, предусматривающей размещение объекта регионального значения "Реконструкция автомобильной дороги "Юго-западный объезд г. Южно-Сахалинска на участке км 2+200 - км 9+500", согласованное письмом 12.10.2020 № Исх-3.39-1232/20 "О согласовании задания на разработку документации по планировке территории";

- схема территориального планирования Сахалинской области, утвержденная постановлением Правительства Сахалинской области от 27.07.2012 № 377 (в ред. от 13.01.2017 № 14, от 11.09.2017 № 415, от 10.03.2020 № 104);

- план на 2020 год по разработке проектной документации по объектам строительства, реконструкции и ремонта на 2020-2021 гг., утвержденный министром транспорта и дорожного хозяйства Сахалинской области от 28.01.2020 № 36.

Цели подготовки проекта межевания территории.

Подготовка проекта межевания территории осуществляется в целях установления границ земельных участков для размещения объекта регионального значения, а также для обеспечения устойчивого развития ГО "Город Южно-Сахалинск" и МО "Анивский городской округ" Сахалинской области.

Сформированные земельные участки должны обеспечить:

- возможность полноценной реализации права собственности на формируемые земельные участки, включая возможность полноценного использования этого имущества в соответствии с тем назначением и теми эксплуатационными качествами, которые присущи этому имуществу;

- возможность долгосрочного использования земельного участка.

Структура землепользования в пределах территории межевания, сформированная в результате межевания, должна обеспечить условия для наиболее эффективного использования и развития этой территории.

Задачи при выполнении проекта межевания территории.

В процессе разработки проекта межевания территории для размещения, линейного объекта регионального значения "Реконструкция автомобильной дороги "Юго-западный объезд г. Южно-Сахалинска на участке км 2+200 - км 9+500" решается ряд задач:

1) обеспечение устойчивого развития ГО "Город Южно-Сахалинск" и МО "Анивский городской округ" Сахалинской области;

2) установление границ территории общего пользования, границ зон планируемого размещения объектов капитального строительства;

3) определение местоположения границ, образуемых и (или) изменяемых земельных участков, предназначенных для строительства объекта.

Перечень и сведения об образуемых земельных участках.

Автомобильная дорога "Юго-западный объезд г. Южно-Сахалинска на участке км 2+200 - км 9+500" расположена в границах ГО "Город Южно-Сахалинск" и МО "Анивский городской округ" Сахалинской области.

Общая площадь участка, планируемого для размещения линейного объекта, составляет 403020 кв. м. Из них:

- 190623 кв. м - площадь существующих земельных участков под полосу отвода автомобильной дороги, принадлежащих на праве постоянного (бессрочного) пользования ГКУ "Управление Сахалинавтодор";

- 157236 кв. м - необходимый дополнительный постоянный отвод.

Временный отвод общей площадью 55161 кв. м, необходимый на период реконструкции автомобильной дороги для размещения объездных дорог, площадки для складирования материалов, строительной площадки, для отвода русла, для засыпки пониженных мест, а также для треугольников видимости, предусмотренных на перекрестке.

После проведения работ по реконструкции автомобильной дороги "Юго-западный объезд г. Южно-Сахалинска на участке км 2+200 - км 9+500" на площади временного отвода проводится рекультивация.

Земельные участки под существующей полосой отвода (и сопутствующие объекты автомобильной дороги "Юго-западный объезд г. Южно-Сахалинска на участке км 2+200 - км 9+500"), а также затрагиваемые земельные участки согласно сведениям Единого государственного реестра недвижимости (далее - ЕГРН) представлены в таблице 1.

Таблица 1. Перечень исходных земельных участков.

Кадастровый номер исходного земельного участка	Категория земель	Правообладатель (вид права)	Вид разрешенного использования	Площадь, кв. м
65:01:0403003:11 (входит в ЕЗП 65:01:0000000:84)	Земли населенных пунктов	Собственность, Сахалинская область, П(Б) П1 ГКУ "Управление Сахалинавтодор"	Под автомобильную дорогу "Юго-западный объезд города Южно-Сахалинска"	11627
65:01:0403001:1 (входит в ЕЗП 65:01:0000000:84)				28254
65:01:0402001:5 (входит в ЕЗП 65:01:0000000:84)				27266
65:01:0107001:173 (входит в ЕЗП 65:01:0000000:84)				97470
65:01:0203001:1 (входит в ЕЗП 65:01:0000000:84)				29020
65:05:0000010:329				Земли промышленности и земли иного специального назначения
65:05:0000000:1193	526			
65:01:0000000:2950	Земли населенных пунктов		Земельные участки (территории) общего пользования	11904
65:01:0000000:2954	Земли населенных пунктов	Сведения отсутствуют		4719
65:01:0403003:771	Земли населенных пунктов	Аренда, ООО "Газпром межрегионгаз"	Трубопроводный транспорт	5982
65:01:0403003:769	Земли населенных пунктов	Аренда, ООО "Газпром межрегионгаз"	Трубопроводный транспорт	131
65:01:0000000:2329	Земли населенных пунктов	Собственность, ГО "Город Южно-Сахалинск", П(Б)П, администрация города Южно-Сахалинска	Земельные участки (территории) общего пользования (перулок Отдаленный)	22505
65:01:0401005:495	Земли населенных пунктов	Собственность, ГО "Город Южно-Сахалинск", П(Б)П, администрация города Южно-Сахалинска	Коммунальное обслуживание	4756
65:01:0403001:74	Земли населенных пунктов	Собственность, ООО "Строй-Инвест-Глобал"	Под существующие автомобильную мойку (литер Б) и автозаправку (литер А)	3464

65:01:0401004:128	Земли населенных пунктов	Аренда, ООО "Газпром межрегионгаз"	Трубопроводный транспорт	1064
65:01:0401004:10	Земли населенных пунктов	Собственность, ГО "Город Южно-Сахалинск"	Для организации с/х ярмарки	42202
65:01:0403001:84	Земли населенных пунктов	Собственность, ГО "Город Южно-Сахалинск"	Для ИЖС	320
65:01:0401004:15	Земли населенных пунктов	Собственность, Константинов Андрей Григорьевич	Для ведения КФХ	36546
65:01:0000000:140	Земли населенных пунктов	Сведения отсутствуют	Под строительство объекта "Подземный газопровод высокого давления"	4064
65:01:0403001:287	Земли населенных пунктов	Аренда с 02.11.2006 по 31.12.2023, Шепарева Оксана Геннадьевна	Для ведения КФХ	105714
65:01:0403001:288	Земли населенных пунктов	Аренда с 02.11.2006 по 31.12.2023, Шепарева Оксана Геннадьевна	Для ведения КФХ	50000
65:01:0401004:129	Земли населенных пунктов	Собственность, Константинов Андрей Григорьевич	Для ведения КФХ	34317
65:01:0401004:130	Земли населенных пунктов	Собственность, Константинов Андрей Григорьевич	Для ведения КФХ	20000
65:01:0401003:122	Земли населенных пунктов	Сведения отсутствуют	Для ведения КФХ	166117
65:01:0402001:40	Земли населенных пунктов	Собственность, Горленко Сергей Владимирович	Склады (код 6.9); складские площадки (код 6.9.1)	10000
65:01:0402001:163	Земли населенных пунктов	Собственность, Родыгин Владимир Валентинович	Для строительства индивидуальных 1-2-этажных жилых домов с участком менее 10 соток	15525
65:01:0402001:11	Земли населенных пунктов	Сведения отсутствуют	Газификация южной части г. Южно-Сахалинска и объектов ООО "СКФ "Сфера" с установкой газопоршневых генераторов. II очередь (газопровод от точки врезки до жилого образования "Грушевые сады")	6249
65:01:0401003:123	Земли населенных пунктов	Собственность, Новокшанова Олеся Сергеевна	Для ведения КФХ	10501
65:01:0401003:124	Земли населенных пунктов	Собственность, Новокшанова Олеся Сергеевна	Для ведения КФХ	7978
65:01:0401001:5	Земли населенных пунктов	Сведения отсутствуют	Под дорогу к БПРМ-192	3530
65:01:0401003:7	Земли населенных пунктов	Аренда с 16.04.2013 по 31.08.2015, ФГУП "Государственная корпорация по организации воздушного движения в РФ"	Под дорогу к БПРМ-192	2565
65:01:0402001:41	Земли населенных пунктов	Собственность, Никифоров Василий Дмитриевич	Для строительства индивидуальных 1-2-этажных жилых домов с участком менее 10 соток	3097
65:01:0401001:130	Земли населенных пунктов	Собственность, ООО "ДелКо", ипотека, Кисляков Андрей Викторович	Для ведения КФХ	21048
65:01:0401001:123	Земли населенных пунктов	Аренда с 23.10.2021 по 22.10.2023, ООО "Газпром межрегионгаз"	Трубопроводный транспорт	11268
65:01:0000000:2420	Земли населенных пунктов	Сведения отсутствуют	Энергетика	173404
65:01:0107001:114	Земли населенных пунктов	Сведения отсутствуют	Земли общего пользования	104812
65:01:0107001:183	Земли населенных пунктов	Собственность, СНТ "Майское", запрещение регистрации	Земли, относящиеся к имуществу общего пользования (дорога)	14441
65:01:0107001:273	Земли населенных пунктов	Собственность, Носова Анна Николаевна	Для ведения садоводства	1500
65:05:0000010:328	Земли с/х назначения	Собственность, Сахалинская область, аренда, АО "Совхоз "Южно-Сахалинский", ипотека, АО "Корпорация развития Сахалинской области", аренда, ООО "Грин Агро-Сахалин"	Для сельскохозяйственного использования	2319
65:05:0000010:326	Земли с/х назначения	Собственность, Сахалинская область, аренда, АО "Совхоз "Южно-Сахалинский", ипотека, АО "Корпорация развития Сахалинской области", аренда, ООО "Грин Агро-Сахалин"	Для сельскохозяйственного использования	5649470
65:01:0107001:330	Земли населенных пунктов	Собственность, Солиев Равшанджон Турсунджонович	Для ведения садоводства	1480
65:01:0107001:336	Земли населенных пунктов	Собственность, Гончаров Юрий Борисович	Для ведения садоводства	1500
65:01:0107001:353	Земли населенных пунктов	Собственность, Алексеев Анатолий Владимирович	Для ведения садоводства	1243
65:01:0107001:333	Земли населенных пунктов	Собственность, Гончаров Юрий Борисович	Для ведения садоводства	1100
65:01:0107001:283	Земли населенных пунктов	Собственность, СНТ "Виктория"	Земельный участок, относящийся к имуществу общего пользования (дороги)	6262
65:01:0107001:696	Земли населенных пунктов	Собственность, СНТ "Успех", запрещение регистрации	Земли общего пользования	42057
65:01:0107001:383	Земли населенных пунктов	Собственность, Солдатов Климентий Викторович	Для ведения садоводства	1500
65:05:0000010:632	Земли с/х назначения	Собственность, АО "Совхоз "Южно-Сахалинский"	Для сельскохозяйственного использования	1281395
65:01:0401001:122	Земли населенных пунктов	Аренда, ООО "Газпром межрегионгаз"	Трубопроводный транспорт	4

65:01:0401001:9	Земли населенных пунктов	Сведения отсутствуют	Для строительства объекта "Складская база для хранения строительных материалов"	199780
65:01:0401005:304	Земли населенных пунктов	Сведения отсутствуют	Многоквартирный жилой дом	5808
65:01:0000000:3007	Земли населенных пунктов	Сведения отсутствуют	Воздушный транспорт	16540
65:01:0402001:161	Земли населенных пунктов	Сведения отсутствуют	7.4. Воздушный транспорт	303
65:01:0401003:121	Земли населенных пунктов	Собственность, Сахалинская область	Воздушный транспорт	2621
65:01:0107001:34	Земли населенных пунктов	Собственность, Рогожин Сергей Александрович	Для ведения садоводства	1466
65:01:0402001:166	Земли населенных пунктов	Собственность, Шилиев Александр Сергеевич	Склады	1898
65:01:0402001:41	Земли населенных пунктов	Собственность, Никифоров Василий Дмитриевич	Для строительства индивидуальных 1-2-этажных жилых домов с участком менее 10 соток	3097
65:01:0107001:273	Земли населенных пунктов	Собственность, Носова Анна Николаевна	Для ведения садоводства	1500
65:05:0000010:1379	Земли с/х назначения	Сведения отсутствуют	Трубопроводный транспорт	5731
65:05:0000010:1376	Земли с/х назначения	Сведения отсутствуют	Трубопроводный транспорт	166
65:05:0000000:1099	Земли с/х назначения	Сведения отсутствуют	Трубопроводный транспорт	1872
65:05:0000000:1100	Земли с/х назначения	Сведения отсутствуют	Трубопроводный транспорт	1849
65:05:0000000:1097	Земли с/х назначения	Сведения отсутствуют	Трубопроводный транспорт	5951
65:01:0107001:742	Земли населенных пунктов	Собственность, Кондрухов Валерий Николаевич	Для ведения садоводства	1234
65:01:0107001:239	Земли населенных пунктов	Собственность, Лопатюк Виктор Михайлович	Для ведения садоводства	1198
65:01:0107001:320	Земли населенных пунктов	Собственность, Демин Сергей Васильевич	Для ведения садоводства	1216

65:01:0107001:340	Земли населенных пунктов	Собственность, Торопова Зинаида Ивановна	ИЖС	1000
65:01:0403001:87	Земли населенных пунктов	Собственность, Кузнецов Александр Федорович	Для ИЖС	2842
65:01:0403001:311	Земли населенных пунктов	Собственность, ООО "Строй-Инвест-Глобал"	Под существующие автомобильную мойку (литер Б) и автозаправку (литер А)	582
65:01:0403001:312	Земли населенных пунктов	Собственность, ООО "Строй-Инвест-Глобал"	Крытая стоянка автомобильного транспорта	811
65:01:0401005:513	Земли населенных пунктов	Сведения отсутствуют	Малоэтажная многоквартирная жилая застройка	1297
65:01:0107001:5	Земли населенных пунктов	Собственность, ГО "Город Южно-Сахалинск", аренда, Багрий Лиана Юрьевна	Для ведения гражданами садоводства и огородничества	858
65:01:0403003:800	Земли населенных пунктов	Сведения отсутствуют	Малоэтажная многоквартирная жилая застройка	3155

1П(Б)П - постоянное (бессрочное) пользование.

В границах земельных участков с кадастровыми номерами 65:01:0403003:11, 65:01:0403001:1, 65:01:0402001:5, 65:01:0107001:173, 65:01:0203001:1 (входят в ЕЗП 65:01:0000000:84) расположено сооружение с кадастровым номером 65:01:0000000:732 (автомобильная дорога "Юго-западный объезд г. Южно-Сахалинска") протяженностью 9733 кв. м, находящееся в собственности Сахалинской области и переданное в оперативное управление ГКУ "Управление Сахалинавтодор".

В границах земельных участков с кадастровыми номерами 65:05:0000010:329 расположено сооружение с кадастровым номером 65:05:0000000:394 (автомобильная дорога Троицкое - Новотроицкое) протяженностью 6663 кв. м, находящееся в собственности Сахалинской области и переданное в оперативное управление ГКУ "Управление Сахалинавтодор".

В таблице 2 приведены сведения о площади образуемых земельных участков и устанавливаемом виде разрешенного использования.

Таблица 2. Перечень образуемых земельных участков.

Условные номера образуемых земельных участков	Кадастровые номера исходных земельных участков	Местоположение образуемых земельных участков	Способы образования земельных участков	Сведения об отнесении образуемых земельных участков к определенной категории	Вид разрешенного использования (код)/ цель установления части	Площадь образуемых земельных участков, кв. м	Сведения об отнесении (неотнесении) образуемых земельных участков к территории общего пользования
Земельные участки (постоянный отвод)							
:ЗУ1 (многоконтурный)	-	РФ, Сахалинская область, г. Южно-Сахалинск	Образование земельного участка из земель, находящихся в гос. или муниципальной собственности	Земли населенных пунктов	Земельные участки (территории) общего пользования (код 12.0)	60720	Относится к территории общего пользования
:ЗУ2 (многоконтурный)	-	РФ, Сахалинская область, Анивский р-н	Образование земельного участка из земель, находящихся в гос. или муниципальной собственности	Земли сельскохозяйственного назначения, с дальнейшим внесением сведений о принадлежности к категории "Земли промышленности" (в соответствии с п. 2 статьи 11 Федерального закона от 03.08.2018 № 341-ФЗ)	Автомобильный транспорт (код 7.2)	7285	Не относится к территории общего пользования
:771:ЗУ1 (многоконтурный)	65:01:0403003:771	РФ, Сахалинская область, г. Южно-Сахалинск	Раздел земельного участка	Земли населенных пунктов	Земельные участки (территории) общего пользования (код 12.0)	1681	Относится к территории общего пользования
:769:ЗУ1	65:01:0403003:769	РФ, Сахалинская область, г. Южно-Сахалинск	Раздел земельного участка	Земли населенных пунктов	Земельные участки (территории) общего пользования (код 12.0)	51	Относится к территории общего пользования
:495:ЗУ1	65:01:0401005:495	РФ, Сахалинская область, г. Южно-Сахалинск	Раздел с сохранением в измененных границах	Земли населенных пунктов	Земельные участки (территории) общего пользования (код 12.0)	325	Относится к территории общего пользования
:2329:ЗУ1	65:01:0000000:2329	РФ, Сахалинская область, г. Южно-Сахалинск	Раздел с сохранением в измененных границах	Земли населенных пунктов	Земельные участки (территории) общего пользования (код 12.0)	2146	Относится к территории общего пользования
:74:ЗУ1	65:01:0403001:74	РФ, Сахалинская область, г. Южно-Сахалинск	Раздел земельного участка	Земли населенных пунктов	Земельные участки (территории) общего пользования (код 12.0)	202	Относится к территории общего пользования
:128:ЗУ1	65:01:0401004:128	РФ, Сахалинская область, г. Южно-Сахалинск	Раздел земельного участка	Земли населенных пунктов	Земельные участки (территории) общего пользования (код 12.0)	347	Относится к территории общего пользования
:10:ЗУ1 (многоконтурный)	65:01:0401004:10	РФ, Сахалинская область, г. Южно-Сахалинск	Раздел с сохранением в измененных границах	Земли населенных пунктов	Земельные участки (территории) общего пользования (код 12.0)	4227	Относится к территории общего пользования
-	65:01:0403001:84	РФ, Сахалинская область, г. Южно-Сахалинск	Полная передача для реализации объекта	Земли населенных пунктов	Земельные участки (территории) общего пользования (код 12.0)	320	Относится к территории общего пользования
:140:ЗУ1	65:01:0000000:140	РФ, Сахалинская область, г. Южно-Сахалинск	Раздел земельного участка	Земли населенных пунктов	Земельные участки (территории) общего пользования (код 12.0)	188	Относится к территории общего пользования
:15:ЗУ1	65:01:0401004:15	РФ, Сахалинская область, г. Южно-Сахалинск	Раздел земельного участка	Земли населенных пунктов	Земельные участки (территории) общего пользования (код 12.0)	1915	Относится к территории общего пользования
:287:ЗУ1	65:01:0403001:287	РФ, Сахалинская область, г. Южно-Сахалинск	Раздел земельного участка	Земли населенных пунктов	Земельные участки (территории) общего пользования (код 12.0)	1645	Относится к территории общего пользования
:288:ЗУ1	65:01:0403001:288	РФ, Сахалинская область, г. Южно-Сахалинск	Раздел земельного участка	Земли населенных пунктов	Земельные участки (территории) общего пользования (код 12.0)	955	Относится к территории общего пользования
:129:ЗУ1	65:01:0401004:129	РФ, Сахалинская область, г. Южно-Сахалинск	Раздел земельного участка	Земли населенных пунктов	Земельные участки (территории) общего пользования (код 12.0)	435	Относится к территории общего пользования
:130:ЗУ1	65:01:0401004:130	РФ, Сахалинская область, г. Южно-Сахалинск	Раздел земельного участка	Земли населенных пунктов	Земельные участки (территории) общего пользования (код 12.0)	1111	Относится к территории общего пользования
:122:ЗУ1 (многоконтурный)	65:01:0401003:122	РФ, Сахалинская область, г. Южно-Сахалинск	Раздел земельного участка	Земли населенных пунктов	Земельные участки (территории) общего пользования (код 12.0)	6126	Относится к территории общего пользования
:40:ЗУ1	65:01:0402001:40	РФ, Сахалинская область, г. Южно-Сахалинск	Раздел земельного участка	Земли населенных пунктов	Земельные участки (территории) общего пользования (код 12.0)	98	Относится к территории общего пользования
:163:ЗУ1	65:01:0402001:163	РФ, Сахалинская область, г. Южно-Сахалинск	Раздел земельного участка	Земли населенных пунктов	Земельные участки (территории) общего пользования (код 12.0)	2623	Относится к территории общего пользования
:124:ЗУ1	65:01:0401003:124	РФ, Сахалинская область, г. Южно-Сахалинск	Раздел земельного участка	Земли населенных пунктов	Земельные участки (территории) общего пользования (код 12.0)	259	Относится к территории общего пользования

Начало на стр. 56.

:123:ЗУ1	65:01:0401003:123	РФ, Сахалинская область, г. Южно-Сахалинск	Раздел земельного участка	Земли населенных пунктов	Земельные участки (территории) общего пользования (код 12.0)	718	Относится к территории общего пользования
:7:ЗУ1	65:01:0401003:7	РФ, Сахалинская область, г. Южно-Сахалинск	Раздел земельного участка	Земли населенных пунктов	Земельные участки (территории) общего пользования (код 12.0)	371	Относится к территории общего пользования
:5:ЗУ1	65:01:0401001:5	РФ, Сахалинская область, г. Южно-Сахалинск	Раздел земельного участка	Земли населенных пунктов	Земельные участки (территории) общего пользования (код 12.0)	429	Относится к территории общего пользования
:41:ЗУ1	65:01:0402001:41	РФ, Сахалинская область, г. Южно-Сахалинск	Раздел земельного участка	Земли населенных пунктов	Земельные участки (территории) общего пользования (код 12.0)	1188	Относится к территории общего пользования
:130:ЗУ1	65:01:0401001:130	РФ, Сахалинская область, г. Южно-Сахалинск	Раздел земельного участка	Земли населенных пунктов	Земельные участки (территории) общего пользования (код 12.0)	740	Относится к территории общего пользования
:123:ЗУ1	65:01:0401001:123	РФ, Сахалинская область, г. Южно-Сахалинск	Раздел земельного участка	Земли населенных пунктов	Земельные участки (территории) общего пользования (код 12.0)	640	Относится к территории общего пользования
:2420:ЗУ1 (многоконтурный)	65:01:0000000:2420	РФ, Сахалинская область, г. Южно-Сахалинск	Раздел земельного участка	Земли населенных пунктов	Земельные участки (территории) общего пользования (код 12.0)	634	Относится к территории общего пользования
:122:ЗУ1	65:01:0401001:122	РФ, Сахалинская область, г. Южно-Сахалинск	Раздел земельного участка	Земли населенных пунктов	Земельные участки (территории) общего пользования (код 12.0)	1	Относится к территории общего пользования
:114:ЗУ1 (многоконтурный)	65:01:0107001:114	РФ, Сахалинская область, г. Южно-Сахалинск	Раздел земельного участка	Земли населенных пунктов	Земельные участки (территории) общего пользования (код 12.0)	2672	Относится к территории общего пользования
:183:ЗУ1	65:01:0107001:183	РФ, Сахалинская область, г. Южно-Сахалинск	Раздел земельного участка	Земли населенных пунктов	Земельные участки (территории) общего пользования (код 12.0)	336	Относится к территории общего пользования
:273:ЗУ1	65:01:0107001:273	РФ, Сахалинская область, г. Южно-Сахалинск	Раздел земельного участка	Земли населенных пунктов	Земельные участки (территории) общего пользования (код 12.0)	138	Относится к территории общего пользования
:328:ЗУ1	65:05:0000010:328	РФ, Сахалинская область, Анивский р-н	Раздел земельного участка	Земли сельскохозяйственного назначения, с дальнейшим внесением сведений о принадлежности к категории "Земли промышленности" (в соответствии с п. 2 статьи 11 Федерального закона от 03.08.2018 № 341-ФЗ)	Автомобильный транспорт (код 7.2)	2005	Не относится к территории общего пользования
:326:ЗУ1	65:05:0000010:326	РФ, Сахалинская область, Анивский р-н	Раздел земельного участка	Земли сельскохозяйственного назначения, с дальнейшим внесением сведений о принадлежности к категории "Земли промышленности" (в соответствии с п. 2 статьи 11 Федерального закона от 03.08.2018 № 341-ФЗ)	Автомобильный транспорт (код 7.2)	42688	Не относится к территории общего пользования
:330:ЗУ1	65:01:0107001:330	РФ, Сахалинская область, г. Южно-Сахалинск	Раздел земельного участка	Земли населенных пунктов	Земельные участки (территории) общего пользования (код 12.0)	271	Относится к территории общего пользования
:336:ЗУ1	65:01:0107001:336	РФ, Сахалинская область, г. Южно-Сахалинск	Раздел земельного участка	Земли населенных пунктов	Земельные участки (территории) общего пользования (код 12.0)	162	Относится к территории общего пользования
:333:ЗУ1	65:01:0107001:333	РФ, Сахалинская область, г. Южно-Сахалинск	Раздел земельного участка	Земли населенных пунктов	Земельные участки (территории) общего пользования (код 12.0)	34	Относится к территории общего пользования
:353:ЗУ1	65:01:0107001:353	РФ, Сахалинская область, г. Южно-Сахалинск	Раздел земельного участка	Земли населенных пунктов	Земельные участки (территории) общего пользования (код 12.0)	177	Относится к территории общего пользования
:283:ЗУ1	65:01:0107001:283	РФ, Сахалинская область, г. Южно-Сахалинск	Раздел земельного участка	Земли населенных пунктов	Земельные участки (территории) общего пользования (код 12.0)	24	Относится к территории общего пользования
:383:ЗУ1	65:01:0107001:383	РФ, Сахалинская область, г. Южно-Сахалинск	Раздел земельного участка	Земли населенных пунктов	Земельные участки (территории) общего пользования (код 12.0)	455	Относится к территории общего пользования
:696:ЗУ1	65:01:0107001:696	РФ, Сахалинская область, г. Южно-Сахалинск	Раздел земельного участка	Земли населенных пунктов	Земельные участки (территории) общего пользования (код 12.0)	4054	Относится к территории общего пользования
:632:ЗУ1	65:05:0000010:632	РФ, Сахалинская область, Анивский р-н	Раздел земельного участка	Земли сельскохозяйственного назначения, с дальнейшим внесением сведений о принадлежности к категории "Земли промышленности" (в соответствии с п. 2 статьи 11 Федерального закона от 03.08.2018 № 341-ФЗ)	Автомобильный транспорт (код 7.2)	6788	Не относится к территории общего пользования
2954:ЗУ1	65:01:0000000:2954	РФ, Сахалинская область, г. Южно-Сахалинск	Раздел земельного участка	Земли населенных пунктов	Земельные участки (территории) общего пользования (код 12.0)	52	Относится к территории общего пользования
ИТОГО, ПОСТОЯННЫЙ ОТВОД						157236	
Земельные участки и части земельных участков (временный отвод)							
:ЗУ3 (многоконтурный)	-	РФ, Сахалинская область, г. Южно-Сахалинск	Получение разрешения на использование земель или земельных участков в соответствии со ст. 39.33 ЗК РФ	Земли населенных пунктов	Строительство временных или вспомогательных сооружений (вкл. ограждения, бытовки, навесы), складирование строительных и иных материалов, техники для обеспечения строительства, реконструкции линейных объектов федерального, регионального или местного значения	9305	Не относится к территории общего пользования
:ЗУ4	-	РФ, Сахалинская область, Анивский р-н	Получение разрешения на использование земель или земельных участков в соответствии со ст. 39.33 ЗК РФ	Земли сельскохозяйственного назначения	Строительство временных или вспомогательных сооружений (вкл. ограждения, бытовки, навесы), складирование строительных и иных материалов, техники для обеспечения строительства, реконструкции линейных объектов федерального, регионального или местного значения	480	Не относится к территории общего пользования
:771:ЗУ2/чзу1 (многоконтурная)	65:01:0403003:771	Сахалинская обл., городской округ "Город Южно-Сахалинск"	Образование части земельного участка	Земли населенных пунктов	Реконструкция инженерных коммуникаций (ЛЭП и сетей связи)	216	Не относится к территории общего пользования
:769:ЗУ2/чзу1 (многоконтурная)	65:01:0403003:769	Сахалинская обл., городской округ "Город Южно-Сахалинск"	Образование части земельного участка	Земли населенных пунктов	Реконструкция инженерных коммуникаций (ЛЭП и сетей связи)	24	Не относится к территории общего пользования
:304/чзу1	65:01:0401005:304	Сахалинская обл., г. Южно-Сахалинск, ул. Ленина, 482	Образование части земельного участка	Земли населенных пунктов	Для устройства самоточной канализации	71	Не относится к территории общего пользования
:495:ЗУ2/чзу1	65:01:0401005:495	Сахалинская область, г. Южно-Сахалинск, пер. Отдаленный	Образование части земельного участка	Земли населенных пунктов	Реконструкция инженерных коммуникаций (ЛЭП и сетей связи)	336	Не относится к территории общего пользования

Начало на стр. 56.

:326/чз1	65:05:0000010:326	Местоположение установлено относительно ориентира, расположенного в границах участка. Почтовый адрес ориентира: Сахалинская область, р-н Анивский, земли совхоза "Южно-Сахалинский"	Образование части земельного участка	Земли сельскохозяйственного назначения	Строительство временных или вспомогательных сооружений (вкл. ограждения, бытовки, навесы), складирование строительных и иных материалов, техники	7000	Не относится к территории общего пользования
:326/чз2	65:05:0000010:326	Местоположение установлено относительно ориентира, расположенного в границах участка. Почтовый адрес ориентира: Сахалинская область, р-н Анивский, земли совхоза "Южно-Сахалинский"	Образование части земельного участка	Земли сельскохозяйственного назначения	Для размещения объездной дороги и полос для проезда строительной техники и складирования стройматериалов	24064	Не относится к территории общего пользования
:632/чз1	65:05:0000010:632	Местоположение установлено относительно ориентира, расположенного в границах участка. Почтовый адрес ориентира: обл. Сахалинская, р-н Анивский	Образование части земельного участка	Земли сельскохозяйственного назначения	Полоса для проезда строительной техники и складирования стройматериалов	3767	Не относится к территории общего пользования
ИТОГО, ВРЕМЕННЫЙ ОТВОД						55161	
ИТОГО						212397	
Изменяемые земельные участки							
2954:3У2	65:01:0000000:2954	Российская Федерация, Сахалинская обл., г. Южно-Сахалинск	Раздел земельного участка	Земли населенных пунктов	Земельные участки (территории) общего пользования; для общего пользования (уличная сеть)	4667	Не относится к территории общего пользования
:771:3У2 (многоконтурный)	65:01:0403003:771	Сахалинская обл., городской округ "Город Южно-Сахалинск"	Раздел земельного участка	Земли населенных пунктов	Трубопроводный транспорт	4301	Не относится к территории общего пользования
:769:3У2	65:01:0403003:769	Сахалинская обл., городской округ "Город Южно-Сахалинск"	Раздел земельного участка	Земли населенных пунктов	Трубопроводный транспорт	80	Не относится к территории общего пользования
:495:3У2	65:01:0401005:495	Сахалинская область, г. Южно-Сахалинск, пер. Отдаленный	Раздел земельного участка	Земли населенных пунктов	Трубопроводный транспорт	4431	Не относится к территории общего пользования
:2329:3У2	65:01:0000000:2329	Местоположение установлено относительно ориентира, расположенного в границах участка. Почтовый адрес ориентира: Сахалинская область, г. Южно-Сахалинск, пер. Отдаленный	Раздел земельного участка	Земли населенных пунктов	Земельные участки (территории) общего пользования (переулок Отдаленный)	20359	Не относится к территории общего пользования
:74:3У2	65:01:0403001:74	Местоположение установлено относительно ориентира, расположенного в границах участка. Почтовый адрес ориентира: Сахалинская область, г. Южно-Сахалинск, п/р Хомутово, ул. 1-я Октябрьская, д. 2	Раздел земельного участка	Земли населенных пунктов	Под существующие автомобильную мойку (литер Б) и автозаправку (литер А)	3262	Не относится к территории общего пользования
:128:3У2	65:01:0401004:128	Сахалинская обл., городской округ "Город Южно-Сахалинск"	Раздел земельного участка	Земли населенных пунктов	Трубопроводный транспорт	717	Не относится к территории общего пользования
10:3У2 (многоконтурный)	65:01:0401004:10	Местоположение установлено относительно ориентира, расположенного в границах участка. Почтовый адрес ориентира: Сахалинская область, г. Южно-Сахалинск, северо-западнее пересечения ул. имени И.П. Фархутдинова и ул. Железнодорожная	Раздел земельного участка	Земли населенных пунктов	Для организации с/х ярмарки	37975	Не относится к территории общего пользования
140:3У2	65:01:0000000:140	Местоположение установлено относительно ориентира, расположенного в границах участка. Почтовый адрес ориентира: Сахалинская обл., г. Южно-Сахалинск, от точки врезки в газопровод ДУ 250 южнее автодороги "Юго-западный объезд г. Южно-Сахалинска", восточнее территории КФХ "Константинова", до территории завода им. М.А. Федотова	Раздел земельного участка	Земли населенных пунктов	Под строительство объекта "Подземный газопровод высокого давления"	3876	Не относится к территории общего пользования
:15:3У2	65:01:0401004:15	Местоположение установлено относительно ориентира, расположенного в границах участка. Почтовый адрес ориентира: РФ, Сахалинская область, г. Южно-Сахалинск, ул. им. И.П. Фархутдинова, 50	Раздел земельного участка	Земли населенных пунктов	Для ведения КФХ	34631	Не относится к территории общего пользования
:287:3У2	65:01:0403001:287	Местоположение установлено относительно ориентира, расположенного в границах участка. Почтовый адрес ориентира: Сахалинская область, г. Южно-Сахалинск, по южной стороне объездной дороги Южно-Сахалинск - Новотроицкое	Раздел земельного участка	Земли населенных пунктов	Для ведения КФХ	104069	Не относится к территории общего пользования
:288:3У2	65:01:0403001:288	Местоположение установлено относительно ориентира, расположенного в границах участка. Почтовый адрес ориентира: Сахалинская область, г. Южно-Сахалинск, по южной стороне объездной дороги Южно-Сахалинск - Новотроицкое	Раздел земельного участка	Земли населенных пунктов	Для ведения КФХ	49045	Не относится к территории общего пользования
:129:3У2	65:01:0401004:129	Российская Федерация, Сахалинская область, г. Южно-Сахалинск, по объездной дороге на п. Новотроицкое	Раздел земельного участка	Земли населенных пунктов	Для ведения КФХ	33882	Не относится к территории общего пользования
:130:3У2	65:01:0401004:130	Российская Федерация, Сахалинская область, г. Южно-Сахалинск, по объездной дороге на п. Новотроицкое	Раздел земельного участка	Земли населенных пунктов	Для ведения КФХ	18889	Не относится к территории общего пользования
:122:3У2 (многоконтурный)	65:01:0401003:122	Российская Федерация, Сахалинская область, г. Южно-Сахалинск, район объездной автомобильной дороги Большая Елань - Троицкое	Раздел земельного участка	Земли населенных пунктов	Для ведения КФХ	159991	Не относится к территории общего пользования
:40:3У2	65:01:0402001:40	Местоположение установлено относительно ориентира, расположенного в границах участка. Почтовый адрес ориентира: Сахалинская область, г. Южно-Сахалинск	Раздел земельного участка	Земли населенных пунктов	Склады (код 6.9); складские площадки (код 6.9.1)	9902	Не относится к территории общего пользования
:163:3У2	65:01:0402001:163	Российская Федерация, Сахалинская область, г. Южно-Сахалинск	Раздел земельного участка	Земли населенных пунктов	Для строительства индивидуальных 1-2-этажных жилых домов с участком менее 10 соток	12902	Не относится к территории общего пользования
:124:3У2	65:01:0401003:124	693000, Сахалинская область, г. Южно-Сахалинск, район объездной автомобильной дороги Большая Елань - Троицкое	Раздел земельного участка	Земли населенных пунктов	Для ведения КФХ	7719	Не относится к территории общего пользования
:123:3У2	65:01:0401003:123	РФ, Сахалинская область, г. Южно-Сахалинск, район объездной автомобильной дороги Большая Елань - Троицкое	Раздел земельного участка	Земли населенных пунктов	Для ведения КФХ	9783	Не относится к территории общего пользования
:7:3У2	65:01:0401003:7	Местоположение установлено относительно ориентира, расположенного в границах участка. Почтовый адрес ориентира: Сахалинская область, г. Южно-Сахалинск, в 570 м от моста объездной автодороги Южно-Сахалинск - Троицкое через реку Сусуя	Раздел земельного участка	Земли населенных пунктов	Под дорогу к БПРМ-192	2194	Не относится к территории общего пользования
:5:3У2	65:01:0401001:5	Местоположение установлено относительно ориентира, расположенного в границах участка. Почтовый адрес ориентира: Сахалинская область, г. Южно-Сахалинск	Раздел земельного участка	Земли населенных пунктов	Под дорогу к БПРМ-192	3101	Не относится к территории общего пользования
:41:3У2	65:01:0402001:41	РФ, Сахалинская область, г. Южно-Сахалинск, ул. имени И.П. Фархутдинова, 35а	Раздел земельного участка	Земли населенных пунктов	Для строительства индивидуальных 1-2-этажных жилых домов с участком менее 10 соток	1909	Не относится к территории общего пользования
:130:3У2	65:01:0401001:130	РФ, Сахалинская область, г. Южно-Сахалинск, район объездной автомобильной дороги Большая Елань - Троицкое	Раздел земельного участка	Земли населенных пунктов	Для ведения КФХ	20308	Не относится к территории общего пользования
:123:3У2	65:01:0401001:123	Сахалинская область, Городской округ "Город Южно-Сахалинск"	Раздел земельного участка	Земли населенных пунктов	Трубопроводный транспорт	10628	Не относится к территории общего пользования
:2420:3У2 (многоконтурный)	65:01:0000000:2420	Местоположение установлено относительно ориентира, расположенного в границах участка. Почтовый адрес ориентира: Сахалинская область, г. Южно-Сахалинск	Раздел земельного участка	Земли населенных пунктов	Энергетика	172770	Не относится к территории общего пользования

:114:3У2 (многоконтурный)	65:01:0107001:114	Местоположение установлено относительно ориентира, расположенного в границах участка. Почтовый адрес ориентира: Сахалинская область, г. Южно-Сахалинск, в западной части г. Южно-Сахалинска, на правом берегу р. Сусуя, СТ "Ягодка"	Раздел земельного участка	Земли населенных пунктов	Земли общего пользования	102140	Не относится к территории общего пользования
:183:3У2	65:01:0107001:183	Местоположение установлено относительно ориентира, расположенного в границах участка. Почтовый адрес ориентира: Сахалинская область, г. Южно-Сахалинск, по восточной стороне объездной дороги на с. Троицкое	Раздел земельного участка	Земли населенных пунктов	Земли, относящиеся к имуществу общего пользования (дорога)	14105	Не относится к территории общего пользования
:273:3У2	65:01:0107001:273	Местоположение установлено относительно ориентира, расположенного в границах участка. Почтовый адрес ориентира: Сахалинская обл., в западной части города Южно-Сахалинска, на правом берегу реки Сусуя, в составе дачного некоммерческого товарищества "Ягодка", земельный участок № 166	Раздел земельного участка	Земли населенных пунктов	Для ведения садоводства	1362	Не относится к территории общего пользования
:328:3У2	65:05:0000010:328	Местоположение установлено относительно ориентира, расположенного в границах участка. Почтовый адрес ориентира: Сахалинская область, р-н Анивский, земли совхоза "Южно-Сахалинский"	Раздел земельного участка	Земли сельскохозяйственного назначения	Для сельскохозяйственного использования	314	Не относится к территории общего пользования
:326:3У2	65:05:0000010:326	Местоположение установлено относительно ориентира, расположенного в границах участка. Почтовый адрес ориентира: Сахалинская область, р-н Анивский, земли совхоза "Южно-Сахалинский"	Раздел земельного участка	Земли сельскохозяйственного назначения	Для сельскохозяйственного использования	5606782	Не относится к территории общего пользования
:330:3У2	65:01:0107001:330	Местоположение установлено относительно ориентира, расположенного в границах участка. Почтовый адрес ориентира: Сахалинская область, г. Южно-Сахалинск, по восточной стороне объездной дороги на село Троицкое, в составе садоводческого некоммерческого товарищества "Виктория", участок № 51	Раздел земельного участка	Земли населенных пунктов	Для ведения садоводства	1209	Не относится к территории общего пользования
:336:3У2	65:01:0107001:336	Местоположение установлено относительно ориентира, расположенного в границах участка. Почтовый адрес ориентира: Сахалинская область, г. Южно-Сахалинск, по восточной стороне объездной дороги на село Троицкое, в составе садоводческого некоммерческого товарищества "Виктория", участок № 52	Раздел земельного участка	Земли населенных пунктов	Для ведения садоводства	1338	Не относится к территории общего пользования
:333:3У2	65:01:0107001:333	Местоположение установлено относительно ориентира, расположенного в границах участка. Почтовый адрес ориентира: Сахалинская область, г. Южно-Сахалинск, по восточной стороне объездной дороги на село Троицкое, в составе садоводческого некоммерческого товарищества "Виктория", участок № 12	Раздел земельного участка	Земли населенных пунктов	Для ведения садоводства	1066	Не относится к территории общего пользования
:353:3У2	65:01:0107001:353	Местоположение установлено относительно ориентира, расположенного в границах участка. Почтовый адрес ориентира: Сахалинская область, г. Южно-Сахалинск, по восточной стороне объездной дороги на село Троицкое, в составе садоводческого некоммерческого товарищества "Виктория", участок № 57	Раздел земельного участка	Земли населенных пунктов	Для ведения садоводства	1117	Не относится к территории общего пользования
:283:3У2	65:01:0107001:283	Местоположение установлено относительно ориентира, расположенного в границах участка. Почтовый адрес ориентира: Сахалинская обл., г. Южно-Сахалинск, по восточной стороне объездной дороги на село Троицкое	Раздел земельного участка	Земли населенных пунктов	Земельный участок, относящийся к имуществу общего пользования (дороги)	6238	Не относится к территории общего пользования
:383:3У2	65:01:0107001:383	Местоположение установлено относительно ориентира, расположенного в границах участка. Почтовый адрес ориентира: Сахалинская область, г. Южно-Сахалинск, СНТ "Минк", земельный участок № 1	Раздел земельного участка	Земли населенных пунктов	Для ведения садоводства	1045	Не относится к территории общего пользования
:696:3У2	65:01:0107001:696	Сахалинская обл., г. Южно-Сахалинск, объездная дорога Южно-Сахалинск - Троицкое, СТД "Успех"	Раздел земельного участка	Земли населенных пунктов	Земли общего пользования	38003	Не относится к территории общего пользования
:632:3У2	65:05:0000010:632	Местоположение установлено относительно ориентира, расположенного в границах участка. Почтовый адрес ориентира: обл. Сахалинская, р-н Анивский	Раздел земельного участка	Земли сельскохозяйственного назначения	Для сельскохозяйственного использования	1274607	Не относится к территории общего пользования
:122:3У2	65:01:0401001:122	Сахалинская область, г. Южно-Сахалинск	Раздел земельного участка	Земли населенных пунктов	Трубопроводный транспорт	3	Не относится к территории общего пользования

Условные номера образуемых земельных участков, кадастровые номера или иные ранее присвоенные государственные учетные номера существующих земельных участков, в отношении которых предполагается резервирование и (или) изъятие для государственных или муниципальных нужд, их адреса или описание местоположения, перечень и адреса расположенных на таких земельных участках объектов недвижимого имущества (при наличии сведений о них в ЕГРН).

Проектом предусмотрено изъятие земельных участков для размещения линейного объекта регионального значения "Реконструкция автомобильной дороги "Юго-западный объезд г. Южно-Сахалинска на участке км 2+200 - км 9+500".

Таблица 3. Перечень земельных участков, в отношении которых предполагается изъятие для государственных нужд.

№	Условный номер образуемого земельного участка	Кадастровые номера исходных земельных участков	Адреса или описание местоположения исходных земельных участков	Кадастровый номер объекта недвижимого имущества, расположенного в пределах изымаемого земельного участка	Адреса объектов недвижимого имущества	Площадь, кв. м
1	:771:3У1 (многоконтурный)	65:01:0403003:771	Сахалинская обл., городской округ "Город Южно-Сахалинск"	65:01:0401005:369	Сахалинская область, г. Южно-Сахалинск, ул. Ленина, д. 482	1681
2	:769:3У1	65:01:0403003:769	Сахалинская обл., городской округ "Город Южно-Сахалинск"	-	-	51
3	:495:3У1	65:01:0401005:495	Сахалинская область, г. Южно-Сахалинск, пер. Отдаленный	65:01:0000000:3055	РФ, Сахалинская область, город Южно-Сахалинск, жилой район "Промышленный"	325
4	:2329:3У1	65:01:0000000:2329	Местоположение установлено относительно ориентира, расположенного в границах участка. Почтовый адрес ориентира: Сахалинская область, г. Южно-Сахалинск, пер. Отдаленный	-	-	2146
5	:74:3У1	65:01:0403001:74	Местоположение установлено относительно ориентира, расположенного в границах участка. Почтовый адрес ориентира: Сахалинская область, г. Южно-Сахалинск, п/р Хомутово, ул. 1-я Октябрьская, д. 2	-	-	202
6	:128:3У1	65:01:0401004:128	Сахалинская обл., городской округ "Город Южно-Сахалинск"	-	-	347
7	10:3У1 (многоконтурный)	65:01:0401004:10	Местоположение установлено относительно ориентира, расположенного в границах участка. Почтовый адрес ориентира: Сахалинская область, г. Южно-Сахалинск, северо-западнее пересечения ул. имени И.П. Фархутдинова и ул. Железнодорожная	-	-	4227
8	-	65:01:0403001:84	Местоположение установлено относительно ориентира, расположенного в границах участка. Почтовый адрес ориентира: Сахалинская область, г. Южно-Сахалинск	-	-	320

Начало на стр. 56.

9	140:3У1	65:01:0000000:140		65:01:0000000:2094	Сахалинская область, г. Южно-Сахалинск, от точки врезки в газопровод ДУ250 южнее автодороги "Юго-западный объезд г. Южно-Сахалинска", восточнее территории КФХ "Константинова", до территории завода им. М.А. Федотова	188
10	:15:3У1	65:01:0401004:15	Местоположение установлено относительно ориентира, расположенного в границах участка. Почтовый адрес ориентира: Российская Федерация, Сахалинская область, г. Южно-Сахалинск, ул. им. И.П. Фархутдинова, 50	-	-	1915
11	:287:3У1	65:01:0403001:287	Местоположение установлено относительно ориентира, расположенного в границах участка. Почтовый адрес ориентира: Сахалинская область, г. Южно-Сахалинск, по южной стороне объездной дороги Южно-Сахалинск - Новотроицкое	65:01:0000000:2094	Сахалинская область, г. Южно-Сахалинск, от точки врезки в газопровод ДУ250 южнее автодороги "Юго-западный объезд г. Южно-Сахалинска", восточнее территории КФХ "Константинова", до территории завода им. М.А. Федотова	1645
12	:288:3У1	65:01:0403001:288	Местоположение установлено относительно ориентира, расположенного в границах участка. Почтовый адрес ориентира: Сахалинская область, г. Южно-Сахалинск, по южной стороне объездной дороги Южно-Сахалинск - Новотроицкое	-	-	955
13	:129:3У1	65:01:0401004:129	Российская Федерация, Сахалинская область, г. Южно-Сахалинск, по объездной дороге на п. Новотроицкое	-	-	435
14	:130:3У1	65:01:0401004:130	Российская Федерация, Сахалинская область, г. Южно-Сахалинск, по объездной дороге на п. Новотроицкое	-	-	1111
15	:122:3У1 (многоконтурный)	65:01:0401003:122	Российская Федерация, Сахалинская область, г. Южно-Сахалинск, район объездной автомобильной дороги Большая Елань - Троицкое	-	-	6126
16	:40:3У1	65:01:0402001:40	Местоположение установлено относительно ориентира, расположенного в границах участка. Почтовый адрес ориентира: Сахалинская область, г. Южно-Сахалинск	-	-	98
17	:163:3У1	65:01:0402001:163	Российская Федерация, Сахалинская область, г. Южно-Сахалинск	-	-	2623
18	:124:3У1	65:01:0401003:124	693000, Сахалинская область, г. Южно-Сахалинск, район объездной автомобильной дороги Большая Елань - Троицкое	-	-	259
19	:123:3У1	65:01:0401003:123	РФ, Сахалинская область, г. Южно-Сахалинск, район объездной автомобильной дороги Большая Елань - Троицкое	-	-	718
20	:7:3У1	65:01:0401003:7	Местоположение установлено относительно ориентира, расположенного в границах участка. Почтовый адрес ориентира: Сахалинская область, г. Южно-Сахалинск, в 570 м от моста объездной автодороги Южно-Сахалинск - Троицкое через реку Сусуя	-	-	371
21	:5:3У1	65:01:0401001:5	Местоположение установлено относительно ориентира, расположенного в границах участка. Почтовый адрес ориентира: Сахалинская область, г. Южно-Сахалинск	-	-	429
22	:41:3У1	65:01:0402001:41	РФ, Сахалинская область, г. Южно-Сахалинск, ул. имени И.П. Фархутдинова, 35а	-	-	1188
23	:130:3У1	65:01:0401001:130	РФ, Сахалинская область, г. Южно-Сахалинск, район объездной автомобильной дороги Большая Елань - Троицкое	-	-	740
24	:123:3У1	65:01:0401001:123	Сахалинская область, городской округ "Город Южно-Сахалинск"	-	-	640
25	:2420:3У1 (многоконтурный)	65:01:0000000:2420	Местоположение установлено относительно ориентира, расположенного в границах участка. Почтовый адрес ориентира: Сахалинская область, г. Южно-Сахалинск	-	-	634
26	:114:3У1 (многоконтурный)	65:01:0107001:114	Местоположение установлено относительно ориентира, расположенного в границах участка. Почтовый адрес ориентира: Сахалинская область, г. Южно-Сахалинск, в западной части г. Южно-Сахалинска, на правом берегу р. Сусуя, СТ "Ягодка"	-	-	2672
27	:183:3У1	65:01:0107001:183	Местоположение установлено относительно ориентира, расположенного в границах участка. Почтовый адрес ориентира: Сахалинская область, г. Южно-Сахалинск, по восточной стороне объездной дороги на с. Троицкое	-	-	336
28	:273:3У1	65:01:0107001:273	Местоположение установлено относительно ориентира, расположенного в границах участка. Почтовый адрес ориентира: Сахалинская обл., в западной части города Южно-Сахалинска, на правом берегу реки Сусуя, в составе дачного некоммерческого товарищества "Ягодка", земельный участок № 166	-	-	138
29	:328:3У1	65:05:0000010:328	Местоположение установлено относительно ориентира, расположенного в границах участка. Почтовый адрес ориентира: Сахалинская область, р-н Анивский, земли совхоза "Южно-Сахалинский"	-	-	2005
30	:326:3У1	65:05:0000010:326	Местоположение установлено относительно ориентира, расположенного в границах участка. Почтовый адрес ориентира: Сахалинская область, р-н Анивский, земли совхоза "Южно-Сахалинский"	65:05:0000000:826	Сахалинская область, в границах МО "Анивский городской округ", в Анивском районе	42688
31	:330:3У1	65:01:0107001:330	Местоположение установлено относительно ориентира, расположенного в границах участка. Почтовый адрес ориентира: Сахалинская область, г. Южно-Сахалинск, по восточной стороне объездной дороги на село Троицкое, в составе садоводческого некоммерческого товарищества "Виктория", участок № 51	-	-	271
32	:336:3У1	65:01:0107001:336	Местоположение установлено относительно ориентира, расположенного в границах участка. Почтовый адрес ориентира: Сахалинская область, г. Южно-Сахалинск, по восточной стороне объездной дороги на село Троицкое, в составе садоводческого некоммерческого товарищества "Виктория", участок № 52	-	-	162
33	:333:3У1	65:01:0107001:333	Местоположение установлено относительно ориентира, расположенного в границах участка. Почтовый адрес ориентира: Сахалинская область, г. Южно-Сахалинск, по восточной стороне объездной дороги на село Троицкое, в составе садоводческого некоммерческого товарищества "Виктория", участок № 12	-	-	34
34	:353:3У1	65:01:0107001:353	Местоположение установлено относительно ориентира, расположенного в границах участка. Почтовый адрес ориентира: Сахалинская область, г. Южно-Сахалинск, по восточной стороне объездной дороги на село Троицкое, в составе садоводческого некоммерческого товарищества "Виктория", участок № 57	-	-	177
35	:283:3У1	65:01:0107001:283	Местоположение установлено относительно ориентира, расположенного в границах участка. Почтовый адрес ориентира: Сахалинская обл., г. Южно-Сахалинск, по восточной стороне объездной дороги на село Троицкое	-	-	24
36	:383:3У1	65:01:0107001:383	Местоположение установлено относительно ориентира, расположенного в границах участка. Почтовый адрес ориентира: Сахалинская область, г. Южно-Сахалинск, СНТ "Минк", земельный участок № 1	-	-	455
37	:696:3У1	65:01:0107001:696	Сахалинская обл., г. Южно-Сахалинск, объездная дорога Южно-Сахалинск - Троицкое, СТД "Успех"	-	-	4054
38	:632:3У1	65:05:0000010:632	Местоположение установлено относительно ориентира, расположенного в границах участка. Почтовый адрес ориентира: обл. Сахалинская, р-н Анивский	-	-	6788
39	:122:3У1	65:01:0401001:122	Сахалинская область, г. Южно-Сахалинск	-	-	1
40	2954:3У1	65:01:0000000:2954	Российская Федерация, Сахалинская обл., г. Южно-Сахалинск	-	-	52

Объекты недвижимого имущества, указанные на изымаемых земельных участках, не подлежат изъятию в связи с их сохранением.

Общие положения.

Вид разрешенного использования для образуемых земельных участков под строительство линейного объекта устанавливается в соответствии с приказом Федеральной службы государственной регистрации, кадастра и картографии от 10.11.2020 г. № П/0412 "Об утверждении классификатора видов разрешенного использования земельных участков".

Проектом предусмотрено образование частей земельных участков, которые в дальнейшем планируются к использованию, следующими способами:

1) для земельных участков, находящихся в государственной и (или) муниципальной собственности - формирование запроса на выдачу:

- разрешения на использование земель или земельного участка, находящихся в государственной или муниципальной собственности МО "Анивский городской округ" или МО "Городской округ "Город Южно-Сахалинск" Сахалинской области;

- разрешения на размещение объекта, находящегося в государственной или муниципальной собственности МО "Анивский городской округ" или МО "Городской округ "Город Южно-Сахалинск" Сахалинской области;

2) для земельных участков, находящихся в частной собственности, - обременение сервитутном (правом ограниченного пользования), для дальнейшего заключения соглашения об установлении сервитута между ГКУ "Управление Сахалинавтодор" и правообладателем данного земельного участка.

Одновременно с регистрацией права лица, которому предоставлен земельный участок в целях размещения линейных объектов федерального, регионального и местного значения, в Единый государственный реестр недвижимости вносятся сведения о принадлежности такого земельного участка к категории земель промышленности, энергетики, транспорта, связи, радиовещания, телевидения, информатики, земель для обеспечения космической деятельности, земель обороны, безопасности или земель иного специального назначения, за исключением случаев, если такой земельный участок отнесен к категории земель населенных пунктов. При этом принятие решения о переводе земельного участка из одной категории земель в другую категорию или об отнесении земельного участка к определенной категории земель не требуется (пункт 2 статьи 11 Федерального закона от 03.08.2018 № 341-ФЗ "О внесении изменений в Земельный кодекс Российской Федерации и отдельные законодательные акты Российской Федерации в части упрощения размещения линейных объектов").

Площади и границы образуемых земельных участков могут быть уточнены в ходе проведения кадастровых работ.

Перечень координат и номера характерных точек образуемых земельных участков. Таблица 4.

Обозначение характерных точек	Координаты, м	
	X	Y
1	2	3
:ЗУ1(1)		
1	680583.35	1301285.81
2	680599.27	1301399.46
3	680591.67	1301400.02
1	680583.35	1301285.81
:ЗУ1(2)		
4	680560.36	1301084.84
5	680561.97	1301105.58
6	680559.16	1301085.96
4	680560.36	1301084.84
:ЗУ1(3)		
7	680599.00	1301065.95
8	680606.80	1301064.95
9	680607.15	1301077.42
10	680606.45	1301073.35
11	680598.47	1301073.05
12	680600.44	1301091.99
13	680607.30	1301133.06
14	680609.40	1301132.71
15	680615.78	1301204.29
16	680634.77	1301332.73
17	680645.92	1301399.26
18	680646.35	1301401.88
19	680626.62	1301403.96
20	680602.60	1301233.61
21	680592.57	1301126.11
22	680589.05	1301068.61
23	680589.13	1301067.05
7	680599.00	1301065.95
:ЗУ1(4)		
24	680556.39	1300922.02
25	680556.98	1300921.99
26	680559.61	1300951.43
27	680562.54	1301020.13
28	680560.29	1301043.38
29	680558.79	1301058.88
30	680550.65	1301066.52
31	680525.29	1301065.16
32	680521.71	1301037.98
33	680536.91	1301035.43
34	680548.55	1301029.41
35	680557.42	1301018.12
36	680557.37	1301016.14
37	680561.62	1301012.62
38	680559.60	1300951.42
39	680559.35	1300949.14
40	680558.32	1300939.71
24	680556.39	1300922.02
:ЗУ1(5)		
41	680602.64	1300968.68
42	680608.01	1300985.79
43	680592.83	1300999.82
44	680591.48	1300985.29
41	680602.64	1300968.68
:ЗУ1(6)		
45	680526.48	1300654.17
46	680545.16	1300787.83
47	680551.05	1300854.53
48	680544.40	1300854.13
49	680543.36	1300846.18
50	680539.70	1300790.11
51	680543.13	1300789.57
52	680531.60	1300714.62
53	680529.48	1300700.88
54	680524.93	1300671.21
55	680523.07	1300671.48
56	680517.83	1300672.24

57	680515.17	1300656.99
58	680515.37	1300656.38
45	680526.48	1300654.17
:ЗУ1(7)		
59	680460.62	1299998.03
60	680509.98	1300351.38
61	680533.01	1300519.81
62	680541.50	1300581.94
63	680551.49	1300655.10
64	680552.12	1300659.71
65	680553.28	1300668.15
66	680591.06	1300662.95
67	680590.10	1300666.06
68	680551.81	1300671.90
69	680509.56	1300357.74
70	680505.31	1300326.14
59	680460.62	1299998.03
:ЗУ1(8)		
71	680390.31	1299664.52
72	680433.96	1299981.33
73	680440.21	1300026.67
74	680433.92	1300027.68
75	680431.07	1299992.26
76	680430.46	1299981.99
77	680430.15	1299977.29
78	680421.34	1299933.31
79	680388.45	1299692.24
80	680390.15	1299692.26
81	680388.07	1299677.23
82	680386.39	1299677.21
83	680384.81	1299665.56
71	680390.31	1299664.52
:ЗУ1(9)		
84	680395.63	1299516.25
85	680401.69	1299517.53
86	680453.85	1299543.62
87	680448.21	1299555.26
88	680409.45	1299536.48
89	680401.87	1299532.80
90	680415.20	1299638.66
91	680420.11	1299677.74
92	680418.41	1299677.72
93	680420.51	1299692.78
94	680422.01	1299692.80
95	680457.61	1299975.98
96	680396.34	1299526.18
97	680395.18	1299517.31
84	680395.63	1299516.25
:ЗУ1(10)		
98	680303.31	1299483.81
99	680333.56	1299483.12
100	680343.48	1299483.40
101	680348.99	1299484.26
102	680356.55	1299485.44
103	680361.70	1299485.68
104	680365.52	1299485.13
105	680367.72	1299501.03
106	680303.37	1299506.82
98	680303.31	1299483.81
:ЗУ1(11)		
107	680358.33	1299143.36
108	680379.74	1299334.48
109	680400.20	1299488.97
110	680446.62	1299514.58
111	680446.67	1299514.62
112	680463.39	1299523.83
113	680459.44	1299532.02
114	680438.69	1299522.02
115	680412.59	1299511.40
116	680395.00	1299503.72
117	680393.27	1299502.25

118	680346.55	1299145.21
107	680358.33	1299143.36
:ЗУ1(12)		
119	680310.40	1299090.93
120	680313.95	1299090.94
121	680313.99	1299090.95
122	680322.72	1299173.21
123	680346.67	1299348.72
124	680340.03	1299351.44
125	680334.51	1299351.03
126	680332.62	1299350.75
127	680331.91	1299336.85
128	680329.89	1299325.36
129	680331.89	1299306.06
130	680325.65	1299262.57
131	680321.61	1299245.19
132	680317.34	1299210.12
133	680318.49	1299197.46
134	680318.98	1299183.87
135	680319.38	1299172.97
136	680317.11	1299141.26
137	680314.72	1299121.42
138	680312.81	1299105.46
139	680310.91	1299093.25
119	680310.40	1299090.93
:ЗУ1(13)		
140	680340.84	1299091.99
141	680353.33	1299091.99
142	680353.36	1299092.36
143	680340.87	1299092.32
140	680340.84	1299091.99
:ЗУ1(14)		
144	680297.05	1298966.90
145	680302.66	1298984.41
146	680310.19	1299055.61
147	680304.23	1299055.61
148	680299.16	1299023.63
149	680296.62	1298976.49
144	680297.05	1298966.90
:ЗУ1(15)		
150	680336.54	1298945.95
151	680347.79	1298998.20
152	680351.19	1299055.71
153	680338.45	1299055.68
154	680335.87	1299017.40
150	680336.54	1298945.95
:ЗУ1(16)		
155	682258.16	1297901.59
156	682226.19	1297919.13
157	682222.55	1297922.21
158	682212.64	1297936.79
159	682203.50	1297962.41
160	682195.31	1297959.29
161	682203.59	1297937.96
162	682212.34	1297927.61
163	682209.67	1297923.01
164	682209.06	1297921.96
165	682198.50	1297926.28
166	682163.67	1297940.55
167	682108.48	1297964.30
168	682114.22	1297978.82
169	682124.36	1298006.17
170	682125.18	1298008.38
171	682120.09	1298009.44
172	682114.60	1297981.59
173	682110.06	1297969.33
174	682105.47	1297970.95
175	682095.18	1297974.56
176	682073.93	1297975.80
177	681998.74	1298006.99
178	681952.82	1298026.64
179	681909.71	1298045.53
180	681776.05	1298093.18
181	681700.91	1298123.36
182	681682.50	1298131.94
183	681650.78	1298148.70
184	681629.03	1298159.75
185	681610.15	1298169.35
186	681360.20	1298240.62
187	681300.29	1298258.03
188	681238.49	1298275.52
189	681148.01	1298297.10
190	681088.38	1298305.93
191	680961.07	1298337.27
192	680912.38	1298349.42
193	680850.65	1298362.45
194	680807.72	1298367.80
195	680756.35	1298378.01
196	680641.73	1298404.84
197	680606.43	1298422.36
198	680585.50	1298426.97
199	680551.65	1298436.71
200	680537.90	1298441.64
201	680522.93	1298447.75
202	680509.35	1298454.44
203	680482.51	1298469.91
204	680450.32	1298490.16
205	680424.14	1298510.63
206	680424.89	1298514.50
207	680409.24	1298526.93
208	680393.17	1298540.82
209	680377.20	1298563.48
210	680372.27	1298570.47
211	680362.60	1298585.34
212	680341.88	1298626.46
213	680340.02	1298633.79
214	680330.93	1298675.45
215	680330.96	1298685.42

216	680322.9
-----	----------

Начало на стр. 56.

318	683527.33	1297387.64
319	683909.76	1297228.33
320	684003.47	1297180.99
321	684269.10	1296985.40
301	684312.41	1296953.38
:3Y2(1)		
1	683436.88	1297389.00
2	683439.92	1297388.94
3	683393.34	1297410.19
4	683063.69	1297546.80
5	681903.54	1298007.98
6	681727.56	1298081.74
7	681536.59	1298157.80
8	681016.63	1298288.48
9	680553.97	1298393.23
10	680527.67	1298400.44
11	680508.67	1298407.85
12	680425.19	1298461.17
13	680371.70	1298502.49
14	680348.71	1298530.70
15	680315.73	1298585.51
16	680296.25	1298631.11
17	680283.76	1298689.72
18	680277.78	1298747.32
19	680282.81	1298816.32
20	680280.82	1298868.22
21	680276.64	1298824.94
22	680268.00	1298780.47
23	680266.03	1298753.62
24	680263.10	1298705.11
25	680264.32	1298699.65
26	680265.59	1298694.08
27	680267.51	1298687.89
28	680269.80	1298680.24
29	680270.57	1298677.36
30	680271.30	1298674.19
31	680271.89	1298670.95
32	680272.11	1298668.80
33	680274.34	1298677.59
34	680281.04	1298689.58
35	680288.66	1298653.80
36	680293.52	1298630.99
37	680313.01	1298585.39
38	680342.60	1298536.22
39	680345.99	1298530.58
40	680368.98	1298502.37
41	680419.85	1298463.05
42	680422.44	1298461.05
43	680505.92	1298407.76
44	680517.03	1298403.42
45	680524.92	1298400.34
46	680551.22	1298393.12
47	681013.84	1298288.39
48	681533.75	1298157.75
49	681724.69	1298081.69
50	681900.64	1298007.95
51	683060.70	1297546.81
52	683073.07	1297541.68
53	683390.31	1297410.23
1	683436.88	1297389.00
:3Y2(2)		
54	680256.50	1298591.20
55	680263.63	1298647.72
56	680256.59	1298613.30
54	680256.50	1298591.20
:3Y2(3)		
57	684313.75	1296921.15
58	684314.45	1296922.09
59	684159.72	1297038.54
60	683988.96	1297160.49
61	683917.27	1297197.52
62	683773.29	1297262.06
63	683499.83	1297371.65
64	683483.83	1297375.16
65	683479.94	1297376.24
66	683479.37	1297374.84
67	683496.78	1297371.69
68	683770.22	1297262.12
69	683914.19	1297197.58
70	683985.87	1297160.57
71	684156.62	1297038.63
72	684296.87	1296933.08
73	684296.02	1296934.49
57	684313.75	1296921.15
:771:3Y1(1)		
1	680583.35	1301285.81
2	680591.67	1301400.02
3	680599.27	1301399.46
4	680600.28	1301406.73
5	680590.60	1301407.75
6	680579.26	1301304.85
7	680567.15	1301196.62
8	680571.37	1301196.14
9	680573.59	1301216.12
1	680583.35	1301285.81
:771:3Y1(2)		
10	680561.97	1301105.58
11	680563.56	1301126.12
12	680570.03	1301184.21
13	680565.81	1301184.67
14	680563.91	1301167.68
15	680552.57	1301082.04
16	680550.78	1301075.53
17	680550.61	1301066.61
18	680558.79	1301058.88
19	680558.54	1301061.42
20	680560.36	1301084.84
21	680559.16	1301085.96

10	680561.97	1301105.58
:769:3Y1		
1	680570.03	1301184.21
2	680571.37	1301196.14
3	680567.15	1301196.60
4	680565.80	1301184.68
1	680570.03	1301184.21
:495:3Y1		
1	680607.15	1301077.42
2	680608.40	1301121.46
3	680609.37	1301132.69
4	680607.30	1301133.06
5	680600.44	1301091.99
6	680598.47	1301073.05
7	680606.45	1301073.35
1	680607.15	1301077.42
:2329:3Y1		
1	680637.11	1301010.71
2	680641.49	1301047.86
3	680613.00	1301053.15
4	680613.00	1301064.40
5	680612.73	1301064.43
6	680607.76	1301064.83
7	680599.00	1301065.95
8	680589.13	1301067.05
9	680591.88	1301016.97
10	680603.23	1301015.01
1	680637.11	1301010.71
:128:3Y1		
1	680608.02	1300985.78
2	680597.80	1301001.00
3	680614.76	1301005.00
4	680618.84	1301013.02
5	680605.97	1301014.66
6	680603.23	1301015.01
7	680591.89	1301016.95
8	680592.82	1300999.81
1	680608.02	1300985.78
:74:3Y1		
1	680559.60	1300951.42
2	680561.62	1301012.62
3	680557.40	1301016.07
4	680556.58	1300986.44
5	680558.49	1300965.03
6	680558.57	1300959.76
7	680558.06	1300949.42
8	680559.35	1300949.14
1	680559.60	1300951.42
:10:3Y1(1)		
1	680608.02	1300985.78
2	680614.76	1301005.00
3	680597.80	1301001.00
1	680608.02	1300985.78
:10:3Y1(2)		
4	680588.39	1300671.39
5	680576.60	1300710.06
6	680568.29	1300712.09
7	680587.58	1300849.15
8	680592.92	1300899.46
9	680598.46	1300932.43
10	680602.64	1300968.68
11	680591.48	1300985.30
12	680589.66	1300965.56
13	680585.99	1300926.11
14	680552.48	1300676.86
4	680588.39	1300671.39
:140:3Y1		
1	680590.10	1300666.06
2	680588.40	1300671.38
3	680552.48	1300676.86
4	680551.82	1300671.90
1	680590.10	1300666.06
:15:3Y1		
1	680548.75	1300580.67
2	680557.00	1300611.31
3	680588.61	1300645.19
4	680591.06	1300662.95
5	680553.28	1300668.15
6	680552.12	1300659.71
7	680551.49	1300655.10
8	680541.50	1300581.94
1	680548.75	1300580.67
:287:3Y1		
1	680488.51	1300421.06
2	680469.15	1300292.53
3	680460.69	1300230.39
4	680461.94	1300230.21
5	680526.40	1300653.63
6	680526.47	1300654.17
7	680515.26	1300656.38
8	680517.52	1300649.96
9	680512.76	1300609.60
10	680502.75	1300530.22
1	680488.51	1300421.06
:129:3Y1		
1	680539.53	1300519.06
2	680548.75	1300580.66
3	680541.50	1300581.94
4	680533.01	1300519.81
1	680539.53	1300519.06
:130:3Y1		
1	680516.44	1300350.64
2	680539.53	1300519.02
3	680533.01	1300519.81
4	680509.98	1300351.38
1	680516.44	1300350.64
:288:3Y1		
1	680440.18	1300026.66

2	680452.73	1300169.66
3	680461.94	1300230.21
4	680460.70	1300230.38
5	680460.11	1300226.19
6	680447.70	1300190.58
7	680445.67	1300175.43
8	680448.22	1300136.81
9	680439.61	1300074.48
10	680435.48	1300047.12
11	680433.92	1300027.69
1	680440.18	1300026.66
:122:3Y1(1)		
1	680524.37	1300161.31
2	680527.11	1300184.65
3	680499.96	1300220.81
4	680511.16	1300296.98
5	680516.45	1300350.60
6	680509.98	1300351.38
7	680460.60	1299998.03
8	680464.62	1299998.05
9	680467.69	1300009.86
10	680472.02	1300027.87
11	680478.48	1300066.42
12	680487.69	1300133.69
1	680524.37	1300161.31
:122:3Y1(2)		
13	680440.65	1299802.18
14	680451.18	1299883.08
15	680459.76	1299930.18
16	680462.18	1299949.97
17	680461.50	1299959.51
18	680458.39	1299964.13
19	680457.61	1299975.98
20	680422.01	1299692.80
21	680428.53	1299692.91
22	680433.92	1299752.08
13	680440.65	1299802.18
:163:3Y1		
1	680367.72	1299501.03
2	680390.31	1299664.52
3	680381.50	1299666.15
4	680367.73	1299605.91
5	680354.12	1299519.92
6	680316.82	1299505.61
1	680367.72	1299501.03
:124:3Y1		
1	680421.88	1299638.65
2	680426.67	1299677.84
3	680420.11	1299677.74
4	680415.20	1299638.66
1	680421.88	1299638.65
:123:3Y1		
1	680401.87	1299532.80
2	680409.45	1299536.47
3	680421.88	1299638.65
4	680415.20	1299638.66
1	680401.87	1299532.80
:7:3Y1		
1	680413.06	1299517.09
2	680456.25	1299538.63
3	680453.85	1299543.61
4	680401.69	1299517.53
5	680395.63	1299516.25
6	680395.18	1299517.31
7	680394.02	1299508.53
1	680413.06	1299517.09
:5:3Y1		
1	680393.27	1299502.25
2	680395.00	1299503.72
3	680412.59	1299511.40
4	680438.69	1299522.02
5	680459.44	1299532.02
6	680456.26	1299538.63
7	680413.06	1299517.09
8	680394.02	1299508.53
1	680393.27	1299502.25
:41:3Y1		
1	680346.67	1299348.72
2	680365.52	1299485.13
3	680361.70	1299485.68
4	680356.55	1299485.44
5	680348.99	1299484.26
6	680343.48	1299483.40
7	680352.70	1299483.13
8	680356.46	1299488.03
9	680344.40	1299388.07
10	680332.79	1299354.20
11	680332.62	1299350.75
12	680334.51	1299351.03
13	680340.03	1299351.44
1	680346.67	1299348.72
:130:3Y1		
1	680392.51	1299418.82
2	680404.68	1299480.16
3	680446.56	1299514.53
4	680400.20	1299488.

28	681164.33	1298238.29
29	681259.68	1298216.49
30	681272.61	1298207.48
31	681306.53	1298200.63
32	681312.12	1298204.50
33	681367.89	1298191.74
34	681519.99	1298148.29
35	681662.64	1298088.87
36	681669.85	1298081.29
37	681700.06	1298068.96
38	681705.42	1298071.54
39	681759.56	1298049.73
40	681796.63	1298034.53
41	681849.13	1298009.83
42	681867.73	1298002.30
43	681945.39	1297975.57
44	682073.41	1297927.12
45	682128.38	1297904.56
46	682243.27	1297859.51
47	682339.77	1297814.24
48	682362.09	1297805.48
49	682436.86	1297778.12
50	682480.78	1297761.10
51	682486.49	1297753.07
52	682522.02	1297739.25
53	682531.35	1297741.78
54	682632.82	1297702.75
55	682718.25	1297668.30
56	682827.74	1297624.41
57	682893.12	1297598.68
58	682928.97	1297581.23
59	682947.47	1297573.29
60	683033.71	1297545.42
1	683415.86	1297395.77
:183:3Y1		
1	682114.60	1297981.59
2	682120.08	1298009.44
3	682110.25	1298011.50
4	682106.00	1297982.14
5	682105.96	1297981.12
6	682107.04	1297980.59
7	682108.77	1297980.32
8	682105.47	1297970.95
9	682110.06	1297969.33
1	682114.60	1297981.59
:336:3Y1		
1	682125.56	1297977.52
2	682124.36	1298006.17
3	682114.22	1297978.82
1	682125.56	1297977.52
:330:3Y1		
1	682126.44	1297956.57
2	682125.56	1297977.52
3	682114.22	1297978.82
4	682108.48	1297964.30
1	682126.44	1297956.57
:333:3Y1		
1	682209.67	1297923.01
2	682212.34	1297927.61
3	682203.59	1297937.96
1	682209.67	1297923.01
:353:3Y1		
1	682325.80	1297879.78
2	682330.86	1297890.60
3	682325.53	1297896.34
4	682322.99	1297896.19
5	682317.82	1297882.85
1	682325.80	1297879.78
:283:3Y1		
1	682512.23	1297803.84
2	682513.62	1297807.30
3	682507.70	1297809.82
4	682506.25	1297806.24
1	682512.23	1297803.84
:383:3Y1		
1	682828.96	1297665.60
2	682830.53	1297670.42
3	682796.15	1297684.38
4	682794.79	1297703.46
5	682788.01	1297706.09
6	682781.13	1297684.65
1	682828.96	1297665.60
:696:3Y1		
1	683241.38	1297502.01
2	683243.28	1297512.14
3	683149.47	1297543.88
4	683134.22	1297557.66
5	683136.88	1297592.96
6	683140.50	1297605.37
7	683130.31	1297608.76
8	683126.88	1297598.98
9	683126.13	1297597.99
10	683102.90	1297569.50
11	683090.63	1297569.64
12	682919.42	1297638.04
13	682841.80	1297666.31
14	682840.83	1297662.31
15	682861.43	1297653.75
16	682872.54	1297648.97
17	682882.30	1297645.41
18	683109.21	1297554.77
19	683118.82	1297551.04
1	683241.38	1297502.01
:632:3Y1		
1	684308.08	1296913.58
2	684313.38	1296920.66
3	684156.62	1297038.63
4	683985.87	1297160.57
5	683914.19	1297197.58
6	683770.22	1297262.12

7	683496.78	1297371.69
8	683479.37	1297374.84
9	683478.02	1297371.55
10	683489.12	1297365.94
11	683498.15	1297361.37
12	683502.74	1297359.34
13	683646.82	1297302.16
14	683665.34	1297294.67
15	683725.72	1297271.70
16	683749.68	1297263.27
17	683914.39	1297194.42
18	683956.41	1297170.46
19	684053.29	1297104.51
20	684085.59	1297080.59
21	684126.02	1297051.27
22	684150.82	1297034.17
23	684183.05	1297010.06
24	684230.29	1296973.60
1	684308.08	1296913.58
:2954:3Y1		
1	684331.41	1296946.87
2	684332.44	1296946.18
3	684320.71	1296954.68
4	684314.61	1296956.67
5	684312.41	1296953.38
1	684331.41	1296946.87
:122:3Y1		
1	680348.01	1299113.33
2	680347.15	1299113.83
3	680346.65	1299112.96
4	680347.52	1299112.46
1	680348.01	1299113.33
:40:3Y1		
1	680342.09	1299472.83
2	680343.21	1299479.78
3	680343.48	1299483.40
4	680333.56	1299483.12
5	680332.17	1299474.30
1	680342.09	1299472.83
:304:чзв1(1)		
1	680655.73	1301369.56
2	680656.62	1301373.42
3	680642.47	1301378.70
4	680641.81	1301374.73
1	680655.73	1301369.56
:304:чзв1(2)		
5	680635.61	1301337.77
6	680638.83	1301338.66
7	680636.92	1301345.54
5	680635.61	1301337.77
:771:3Y2/чзв1(1)		
1	680576.03	1301317.04
2	680581.38	1301324.11
3	680583.09	1301339.59
4	680578.30	1301333.28
1	680576.03	1301317.04
:771:3Y2/чзв1(2)		
5	680566.05	1301196.72
6	680567.15	1301196.60
7	680567.50	1301199.71
5	680566.05	1301196.72
:771:3Y2/чзв1(3)		
8	680557.88	1301178.45
9	680559.68	1301177.59
10	680563.01	1301184.99
11	680560.90	1301185.21
8	680557.88	1301178.45
:771:3Y2/чзв1(4)		
12	680550.64	1301066.53
13	680550.78	1301075.54
14	680552.57	1301082.04
15	680553.26	1301087.09
16	680550.14	1301082.41
17	680553.03	1301109.75
18	680551.05	1301109.96
19	680547.60	1301078.51
20	680544.37	1301073.53
21	680543.29	1301074.49
22	680542.63	1301074.09
12	680550.64	1301066.53
1	680551.21	1301081.66
2	680552.07	1301081.17
3	680552.57	1301082.04
4	680551.70	1301082.53
1	680551.21	1301081.66
:769:3Y2/чзв1		
1	680560.90	1301185.21
2	680563.01	1301184.99
3	680566.80	1301193.52
4	680567.15	1301196.60
5	680566.05	1301196.72
1	680560.90	1301185.21
:770:чзв1		
1	680551.21	1301081.66
2	680552.07	1301081.17
3	680552.57	1301082.04
4	680551.70	1301082.53
1	680551.21	1301081.66
:800:чзв1		
1	680540.57	1301307.36
2	680556.44	1301310.79
3	680556.79	1301309.17
4	680573.50	1301313.71
5	680576.03	1301317.04
6	680578.30	1301333.28
7	680568.77	1301320.72
8	680539.13	1301312.65
1	680540.57	1301307.36
:495:3Y2/чзв1		

1	680607.15	1301077.43
2	680615.45	1301125.66
3	680621.39	1301158.63
4	680616.60	1301159.43
5	680616.40	1301157.25
6	680612.27	1301132.23
7	680609.40	1301132.71
8	680608.40	1301121.46
1	680607.15	1301077.43
:513:чзв1		
1	680621.30	1301051.61
2	680618.80	1301058.96
3	680614.84	1301072.34
4	680613.65	1301083.67
5	680612.66	1301083.57
6	680610.44	1301068.38
7	680614.35	1301066.84
8	680613.00	1301053.15
1	680621.30	1301051.61
:2329:3Y2/чзв1		
1	680638.81	1301024.97
2	680640.91	1301024.81
3	680641.13	1301028.81
4	680639.26	1301028.91
1	680638.81	1301024.97
:311:чзв1		
1	680557.67	1300939.75
2	680558.31	1300939.71
3	680559.35	1300949.14
4	680558.06	1300949.41
1	680557.67	1300939.75
:312:чзв1		
1	680557.30	1300930.42
2	680558.31	1300939.71
3	680557.67	1300939.75
1	680557.30	1300930.42
:87:чзв1		
1	680527.32	1300701.75
2	680527.97	1300706.45
3	680515.86	1300716.85
4	680513.55	1300717.17
5	680511.73	1300715.13
1	680527.32	1300701.75
:287:3Y2/чзв1		
1	680510.98	1300643.00
2	680516.09	1300646.01
3	680516.95	1300645.21
4	680517.51	1300649.97
5	680517.42	1300650.24
6	680514.09	1300653.36
7	680509.91	1300652.72
8	680506.46	1300650.70
1	680510.98	1300643.00
:122:3Y2/чзв1(1)		
1	680478.85	1300002.75
2	680484.23	1300005.60
3	680476.99	1300021.25
4	680478.24	1300021.80
5	680482.41	1300024.03
6	680485.13	1300025.76
7	680488.92	1300028.60
8	680491.34	1300030.72
9	680494.67	1300034.12
10	680497.68	1300037.83
11	680500.34	1300041.79
12	680502.62	1300045.96
13	680504.38	1300049.89
14	680505.54	1300053.49
15	680506.88	1300059.63
16	680507.27	1300062.79
17	680507.67	1300067.36
18	680508.08	1300073.48
19	680508.08	1300078.24
20	680507.56	1300083.04
21	680506.47	1300087.76
22	680504.90	1300092.31
23	680502.85	1300096.67
24	680500.34	1300100.79
25	680497.40	1300104.62
26	680493.59	1300108.57
27	680486.91	1300114.43
28	680485.28	1300116.17
29	680478.46	1300066.38
30	680472.01	1300027.84
31	680469.47	1300017.28
32	680470.80	1300018.15
1	680478.85	1300002.75
:122:3Y2/чзв1(2)		
33	680431.67	1299727.38
34	680440.65	1299802.20
35	680433.92	1299752.08
33	680431.67	1299727.38
:34:чзв1		
1	680424.55	130

Начало на стр. 56.

1	680222.31	1298716.42
2	680231.03	1298718.39
3	680229.01	1298727.31
4	680219.96	1298722.77
1	680222.31	1298716.42
:1097/чзч1		
1	680226.91	1298704.03
2	680231.33	1298706.25
3	680231.67	1298708.30
4	680225.82	1298706.97
1	680226.91	1298704.03
:1099/чзч1		
1	680225.82	1298706.97
2	680231.67	1298708.30
3	680235.33	1298730.49
4	680229.01	1298727.31
5	680231.03	1298718.39
6	680222.31	1298716.42
1	680225.82	1298706.97
:1376/чзч1		
1	680231.67	1298708.30
2	680238.46	1298709.83
3	680242.73	1298711.97
4	680238.21	1298731.92
5	680235.33	1298730.49
1	680231.67	1298708.30
:326:3Y2/чзч1		
1	680346.39	1298426.89
2	680373.98	1298476.94
3	680376.43	1298481.39
4	680288.31	1298543.50
5	680281.93	1298532.97
6	680272.18	1298514.36
7	680263.59	1298495.11
8	680258.33	1298480.56
1	680346.39	1298426.89
:326:3Y2/чзч2		
1	683414.77	1297392.30
2	683424.68	1297394.56
3	683419.77	1297396.80
4	683415.86	1297395.77
5	683033.71	1297545.42
6	682947.47	1297573.29
7	682928.97	1297581.23
8	682893.12	1297598.68
9	682827.74	1297624.41
10	682718.25	1297668.30
11	682632.82	1297702.75
12	682531.35	1297741.78
13	682522.02	1297739.25
14	682486.49	1297753.07
15	682480.78	1297761.10
16	682436.86	1297778.12
17	682362.09	1297805.48
18	682339.77	1297814.24
19	682243.27	1297859.51
20	682128.38	1297904.56
21	682073.41	1297927.12
22	681945.44	1297975.56
23	681867.73	1298002.30
24	681849.13	1298009.83
25	681796.63	1298034.53
26	681759.56	1298049.73
27	681705.42	1298071.54
28	681700.06	1298068.96
29	681669.85	1298081.29
30	681662.64	1298088.87
31	681519.99	1298148.29
32	681367.89	1298191.74
33	681312.12	1298204.50
34	681306.53	1298200.63
35	681272.61	1298207.48
36	681259.68	1298216.49
37	681164.33	1298238.29
38	681086.51	1298257.38
39	680930.09	1298291.39
40	680919.70	1298290.65
41	680900.04	1298295.01
42	680886.99	1298303.82
43	680794.20	1298325.13
44	680672.53	1298355.28
45	680608.67	1298368.88
46	680548.94	1298383.37
47	680498.45	1298397.68
48	680410.18	1298457.62
49	680376.43	1298481.39
50	680373.98	1298476.94
51	680424.25	1298441.27
52	680463.86	1298416.83
53	680486.47	1298400.24
54	680496.85	1298393.95
55	680547.93	1298379.47
56	680607.80	1298364.95
57	680671.65	1298351.35
58	680793.33	1298321.20
59	680885.89	1298299.72
60	680898.45	1298291.25
61	680919.43	1298286.59
62	680929.82	1298287.33
63	681085.63	1298253.46
64	681163.42	1298234.37
65	681250.47	1298212.92
66	681252.43	1298207.54
67	681256.15	1298201.63
68	681261.05	1298195.57
69	681267.00	1298190.25
70	681281.75	1298181.36
71	681298.50	1298180.67

72	681308.79	1298182.00
73	681319.88	1298186.96
74	681330.92	1298195.45
75	681366.92	1298187.84
76	681518.69	1298144.48
77	681641.68	1298093.05
78	681643.96	1298082.73
79	681649.74	1298071.55
80	681657.47	1298062.66
81	681667.54	1298055.71
82	681688.06	1298048.40
83	681700.75	1298047.80
84	681708.93	1298049.00
85	681717.79	1298052.03
86	681727.75	1298057.99
87	681758.09	1298045.99
88	681795.05	1298030.84
89	681847.56	1298006.13
90	681866.36	1297998.53
91	681944.11	1297971.77
92	682052.55	1297930.75
93	682051.64	1297927.44
94	682058.16	1297915.52
95	682443.68	1297760.59
96	682455.76	1297766.54
97	682468.15	1297761.74
98	682467.05	1297755.40
99	682471.94	1297741.24
100	682478.43	1297731.88
101	682484.66	1297725.32
102	682496.01	1297717.75
103	682505.26	1297714.53
104	682516.66	1297713.13
105	682525.96	1297714.06
106	682540.50	1297718.21
107	682553.99	1297728.81
108	682631.39	1297699.01
109	682716.80	1297664.56
110	682749.13	1297651.61
111	682748.92	1297648.34
112	682752.69	1297634.75
113	682762.16	1297619.94
114	682772.53	1297611.70
115	682785.44	1297606.06
116	682796.06	1297604.29
117	682806.44	1297605.18
118	682817.08	1297608.48
119	682826.78	1297614.14
120	682831.49	1297618.62
121	682891.55	1297594.99
122	682927.35	1297577.56
123	682946.10	1297569.52
124	683032.43	1297541.62
1	683414.77	1297392.30
:5/чзч1		
1	680569.05	1298441.44
2	680571.87	1298440.76
3	680572.18	1298442.58
4	680569.33	1298443.06
1	680569.05	1298441.44
:183:3Y2/чзч1		
1	681650.78	1298148.70
2	681632.53	1298161.25
3	681629.65	1298166.01
4	681629.53	1298168.03
5	681611.73	1298175.29
6	681610.13	1298169.38
1	681650.78	1298148.70
:709/чзч1		
1	681905.33	1298057.03
2	681906.94	1298056.32
3	681909.17	1298060.44
4	681905.57	1298062.15
5	681903.27	1298057.91
1	681905.33	1298057.03
:320/чзч1		
1	682081.02	1297983.65
2	682078.82	1297987.52
3	682070.40	1297990.81
4	682069.40	1297988.30
1	682081.02	1297983.65
:340/чзч1		
1	682793.68	1297709.02
2	682792.76	1297716.13
3	682791.06	1297715.95
4	682789.37	1297710.32
1	682793.68	1297709.02
:383:3Y2/чзч1(1)		
1	682794.79	1297703.46
2	682793.68	1297709.02
3	682789.37	1297710.32
4	682790.12	1297705.29
1	682794.79	1297703.46
:383:3Y2/чзч1(2)		
5	682813.46	1297677.37
6	682815.42	1297682.64
7	682816.87	1297684.43
8	682816.27	1297684.91
9	682818.11	1297689.85
10	682795.11	1297699.18
11	682796.15	1297684.38
5	682813.46	1297677.37
:696:3Y2/чзч1		
1	682874.91	1297654.25
2	682876.24	1297656.15
3	682872.94	1297658.45
4	682871.01	1297655.67
1	682874.91	1297654.25

:632:3Y2/чзч1		
1	684305.74	1296910.35
2	684308.14	1296913.54
3	684230.34	1296973.57
4	684183.05	1297010.06
5	684150.82	1297034.17
6	684126.02	1297051.27
7	684085.59	1297080.59
8	684053.29	1297104.52
9	683956.46	1297170.42
10	683914.43	1297194.39
11	683749.68	1297263.27
12	683725.72	1297271.70
13	683665.34	1297294.67
14	683646.82	1297302.16
15	683502.74	1297359.34
16	683498.15	1297361.37
17	683489.19	1297366.09
18	683487.64	1297362.39
19	683496.44	1297357.74
20	683501.23	1297355.62
21	683645.38	1297298.41
22	683663.92	1297290.91
23	683724.39	1297267.91
24	683748.34	1297259.49
25	683912.30	1297190.99
26	683954.75	1297166.79
27	684050.68	1297101.47
28	684083.27	1297077.33
29	684123.75	1297047.97
30	684148.53	1297030.89
31	684180.67	1297006.84
32	684227.90	1296970.40
1	684305.74	1296910.35
:3Y3(1)		
1	680541.23	1301304.93
2	680556.79	1301309.17
3	680556.44	1301310.79
4	680540.57	1301307.36
1	680541.23	1301304.93
:3Y3(2)		
5	680615.18	1301197.65
6	680617.93	1301198.49
7	680621.13	1301224.57
8	680618.80	1301224.77
9	680615.78	1301204.29
5	680615.18	1301197.65
:3Y3(3)		
10	680609.40	1301132.71
11	680612.27	1301132.23
12	680616.40	1301157.25
13	680616.60	1301159.43
14	680611.85	1301160.27
10	680609.40	1301132.71
:3Y3(4)		
15	680613.00	1301053.15
16	680614.35	1301066.84
17	680610.44	1301068.38
18	680612.66	1301083.57
19	680611.50	1301083.45
20	680612.93	1301111.00
21	680607.15	1301077.42
22	680606.80	1301064.96
23	680607.76	1301064.83
24	680613.00	1301064.40
15	680613.00	1301053.15
:3Y3(5)		
25	680493.79	1301065.71
26	680503.67	1301064.96
27	680504.38	1301073.80
28	680516.85	1301072.84
29	680525.45	1301068.69
30	680528.48	1301068.61
31	680528.25	1301065.32
32	680550.64	1301066.52
33	680542.59	1301074.09
34	680536.07	1301070.25
35	680525.89	1301070.66
36	680517.33	1301074.78
37	680499.69	1301077.16
38	680500.00	1301081.08
39	680491.94	1301081.78
40	680491.14	1301071.91
41	680494.27	1301071.64
25	680493.79	1301065.71
:3Y3(6)		
42	680519.46	1301054.63
43	680523.84	1301054.09
44	680524.36	1301

:3У3(24)		
141	682286.39	1297907.01
142	682287.45	1297906.63
143	682288.81	1297906.31
144	682291.38	1297906.05
145	682293.27	1297906.04
146	682294.52	1297906.09
147	682305.18	1297907.25
148	682313.60	1297908.68
149	682317.05	1297909.49
150	682317.74	1297909.97
151	682318.12	1297910.38
152	682318.47	1297910.87
153	682318.86	1297911.64
154	682314.75	1297918.96
155	682271.56	1297923.52
156	682235.55	1297949.77
157	682224.52	1297980.64
158	682219.42	1297976.20
159	682219.85	1297974.18
160	682220.31	1297972.59
161	682221.43	1297969.31
162	682223.48	1297964.16
163	682225.80	1297959.13
164	682228.44	1297954.23
165	682231.45	1297949.55
166	682234.51	1297945.85
167	682237.86	1297942.36
168	682240.58	1297939.70
169	682251.28	1297929.99
170	682260.28	1297922.52
171	682265.40	1297919.40
172	682269.99	1297917.08
173	682275.20	1297914.38
174	682276.09	1297913.83
175	682277.04	1297913.20
176	682278.08	1297912.45
177	682279.40	1297911.47
178	682283.56	1297908.49
179	682285.30	1297907.51
141	682286.39	1297907.01
:3У3(25)		
180	682789.37	1297710.32
181	682791.06	1297715.95
182	682788.81	1297715.72
180	682789.37	1297710.32
:3У3(26)		
183	683413.34	1297437.32
184	683423.14	1297437.24
185	683289.87	1297498.70
186	683287.82	1297495.24
183	683413.34	1297437.32
:3У3(27)		
187	683466.30	1297417.22
188	683466.42	1297417.74
189	683466.54	1297418.74
190	683466.63	1297420.06
191	683466.45	1297421.52
192	683453.38	1297425.03
193	683451.97	1297421.27
187	683466.30	1297417.22
:3У3(28)		
194	683491.42	1297404.40
195	683493.01	1297408.30
196	683478.59	1297415.48
197	683478.28	1297411.11
194	683491.42	1297404.40
:3У3(29)		
198	684333.10	1296950.62
199	684287.64	1296983.57
200	684207.72	1297043.42
201	684191.83	1297055.83
202	684151.74	1297085.69
203	684095.71	1297127.80
204	684039.74	1297170.67
205	684031.21	1297176.76
206	683960.91	1297219.18
207	683901.06	1297248.31
208	683767.63	1297306.82
209	683709.99	1297331.79
210	683705.69	1297327.77
211	683765.99	1297303.18
212	683899.34	1297244.71
213	683958.96	1297215.70
214	684028.97	1297173.45
215	684037.32	1297167.48
216	684093.25	1297124.64
217	684149.30	1297082.51
218	684189.35	1297052.68
219	684205.24	1297040.28
220	684285.20	1296980.40
221	684320.78	1296954.62
198	684333.10	1296950.62
:3У4(1)		
1	680279.81	1298875.11
2	680279.20	1298879.45
3	680279.02	1298880.75
4	680274.90	1298884.76
5	680272.65	1298877.05
1	680279.81	1298875.11
:3У4(2)		
6	680250.75	1298716.00
7	680264.16	1298722.73
8	680265.51	1298745.07
9	680238.66	1298732.18
6	680250.75	1298716.00
:771:3У2		
1	680579.26	1301304.85
2	680590.60	1301407.75
3	680600.28	1301406.73

4	680603.86	1301432.25
5	680606.20	1301449.11
6	680548.61	1301456.96
7	680543.70	1301457.74
8	680540.92	1301424.22
9	680590.06	1301417.11
10	680548.75	1301122.63
11	680548.76	1301122.56
12	680548.74	1301122.55
13	680542.05	1301074.83
14	680541.76	1301074.87
15	680550.61	1301066.61
16	680550.78	1301075.53
17	680552.57	1301082.04
18	680563.91	1301167.68
19	680565.81	1301184.67
20	680559.17	1301185.40
21	680560.48	1301197.33
22	680567.15	1301196.62
1	680579.26	1301304.85
:2329:3У2(1)		
23	680577.49	1301308.28
24	680576.62	1301308.77
25	680576.12	1301307.91
26	680576.99	1301307.41
23	680577.49	1301308.28
:769:3У2		
27	680552.07	1301081.17
28	680552.57	1301082.04
29	680551.70	1301082.53
30	680551.21	1301081.66
27	680552.07	1301081.17
:495:3У2		
31	680576.19	1301288.44
32	680575.32	1301288.94
33	680574.83	1301288.07
34	680575.70	1301287.57
31	680576.19	1301288.44
:128:3У2		
1	680565.80	1301184.68
2	680567.15	1301196.60
3	680560.48	1301197.33
4	680559.17	1301185.40
1	680565.80	1301184.68
:10:3У2(1)		
1	680812.09	1301189.90
2	680813.67	1301198.76
3	680762.63	1301207.07
4	680766.35	1301213.40
5	680766.91	1301216.94
6	680760.50	1301217.95
7	680760.30	1301216.35
8	680757.78	1301216.80
9	680757.73	1301216.49
10	680753.11	1301208.63
11	680698.89	1301217.46
12	680672.75	1301201.00
13	680677.73	1301231.26
14	680690.16	1301230.75
15	680704.13	1301228.58
16	680705.64	1301237.33
17	680695.64	1301238.77
18	680699.27	1301264.16
19	680710.43	1301262.80
20	680711.67	1301271.44
21	680700.53	1301273.04
22	680703.12	1301291.18
23	680715.45	1301289.58
24	680716.93	1301298.24
25	680695.48	1301301.41
26	680686.72	1301239.90
27	680670.14	1301240.58
28	680662.60	1301194.73
29	680636.54	1301193.86
30	680640.32	1301220.50
31	680656.41	1301218.39
32	680657.56	1301226.40
33	680632.30	1301229.95
34	680626.85	1301189.62
35	680617.87	1301173.50
36	680616.40	1301157.25
37	680612.27	1301132.23
38	680609.37	1301132.69
39	680608.40	1301121.46
40	680607.15	1301077.42
41	680615.45	1301125.66
42	680620.11	1301124.97
43	680625.33	1301156.10
44	680626.66	1301170.79
45	680634.44	1301184.76
46	680665.60	1301186.11
47	680700.74	1301208.06
48	680726.17	1301203.84
49	680744.00	1301201.03
50	680769.66	1301196.80
51	680787.18	1301193.89
1	680812.09	1301189.90
:2329:3У2(1)		
1	680875.28	1300978.87
2	680879.63	1301012.41
3	680851.73	1301016.52
4	680853.83	1301032.22
5	680844.95	1301033.42
6	680841.88	1301018.00
7	680820.98	1301020.50
8	680802.65	1301023.25
9	680762.87	1301027.83
10	680764.52	1301044.50
11	680755.14	1301045.81
12	680752.22	1301029.82

13	680720.61	1301034.46
14	680692.08	1301038.37
15	680694.07	1301053.87
16	680687.51	1301054.72
17	680685.08	1301040.93
18	680646.62	1301046.91
19	680641.49	1301047.86
20	680637.11	1301010.71
21	680722.53	1300999.83
22	680785.52	1300991.14
23	680785.88	1300998.02
24	680822.33	1300995.73
25	680821.86	1300986.11
26	680830.88	1300984.87
27	680830.96	1300984.86
28	680852.97	1300981.89
29	680853.51	1300981.90
30	680854.43	1300986.72
31	680864.44	1300986.26
32	680866.12	1300986.22
33	680866.55	1300980.06
1	680875.28	1300978.87
:2329:3У2(2)		
34	681109.75	1300948.89
35	681121.39	1300997.90
36	681095.93	1301000.77
37	681083.25	1301002.33
38	681064.76	1301004.78
39	680994.98	1301013.18
40	680858.78	1301031.56
41	680857.33	1301020.72
42	680885.43	1301016.51
43	680880.44	1300978.18
44	680988.43	1300963.62
45	680988.51	1300963.61
46	680988.73	1300963.58
47	681089.95	1300951.13
48	681090.20	1300951.10
34	681109.75	1300948.89
:128:3У2		
1	680694.87	1300994.74
2	680706.38	1301001.88
3	680618.84	1301013.02
4	680614.76	1301005.00
5	680672.95	1300997.54
1	680694.87	1300994.74
:10:3У2(1)		
6	680626.69	1301011.00
7	680626.81	1301012.00
8	680625.81	1301012.11
9	680625.70	1301011.12
6	680626.69	1301011.00
:10:3У2(2)		
1	680669.81	1300713.53
2	680678.83	1300725.68
3	680612.59	1300731.99
4	680602.64	1300968.68
5	680598.46	1300932.43
6	680592.92	1300899.46
7	680587.58	1300849.15
8	680568.29	1300712.09
9	680576.60	1300710.06
10	680588.39	1300671.39
11	680633.50	1300664.50
1	680669.81	1300713.53
:10:3У2(2)		
12	680722.01	1300748.76
13	680738.02	1300989.20
14	680614.76	1301005.00
15	680608.02	1300985.78
16	680616.46	1300973.20
17	680626.05	1300744.78
18	680721.15	1300735.81
12	680722.01	1300748.76
:74:3У2		
1	680558.57	1300959.76
2	680558.49	1300965.03
3	680556.58	1300986.44
4	680557.40	1301016.07
5	680545.03	1301026.33
6	680529.43	1301029.63
7	680530.33	1301034.53
8	680520.53	1301036.64
9	680520.33	1301034.64
10	680511.93	1301031.64

Начало на стр. 56.

36	680459.76	1299930.18
37	680451.18	1299883.08
38	680440.65	1299802.18
39	680433.92	1299752.08
40	680428.53	1299692.91
41	680595.58	1299695.68
42	680595.53	1299680.67
43	680633.03	1299681.29
44	680670.66	1299721.66
1	680687.25	1299737.24
:40:3Y2		
1	680321.60	1299348.13
2	680326.59	1299377.89
3	680328.84	1299389.58
4	680335.43	1299430.96
5	680342.09	1299472.83
6	680332.17	1299474.30
7	680327.16	1299442.61
8	680307.16	1299442.68
9	680284.15	1299442.76
10	680261.65	1299442.85
11	680239.28	1299442.93
12	680232.28	1299442.94
13	680232.26	1299393.37
14	680232.26	1299386.37
15	680232.25	1299343.77
16	680308.62	1299343.59
17	680318.52	1299345.82
1	680321.60	1299348.13
:163:3Y2		
1	680354.12	1299519.92
2	680367.73	1299605.91
3	680381.50	1299666.15
4	680327.87	1299676.23
5	680300.24	1299675.78
6	680299.62	1299671.64
7	680298.12	1299661.64
8	680295.18	1299642.16
9	680289.50	1299604.41
10	680287.52	1299590.38
11	680273.68	1299509.49
12	680316.82	1299505.61
1	680354.12	1299519.92
:124:3Y2(1)		
1	684064.36	1299083.09
2	684444.62	1299392.98
3	684399.57	1299401.80
4	684053.21	1299119.53
5	683288.52	1299188.71
6	683106.97	1298583.54
7	683113.67	1298582.49
8	683115.53	1298583.02
9	683119.80	1298580.69
10	683121.00	1298579.87
11	683141.79	1298576.77
12	683314.04	1299150.95
1	684064.36	1299083.09
:2420:3Y2(2)		
13	683137.42	1298618.82
14	683137.42	1298622.62
15	683133.62	1298622.62
16	683133.62	1298618.82
13	683137.42	1298618.82
:2420:3Y2(3)		
16	683201.93	1298834.25
17	683201.93	1298838.05
18	683198.13	1298838.05
19	683198.13	1298834.25
16	683201.93	1298834.25
:2420:3Y2(4)		
20	683170.47	1298729.02
21	683170.47	1298732.82
22	683166.67	1298732.83
23	683166.67	1298729.02
20	683170.47	1298729.02
:2420:3Y2(5)		
24	683268.21	1299054.52
25	683268.21	1299058.32
26	683264.41	1299058.32
27	683264.41	1299054.52
24	683268.21	1299054.52
:2420:3Y2(6)		
28	683304.13	1299166.82
29	683304.10	1299173.62
30	683297.30	1299173.63
31	683297.31	1299166.83
28	683304.13	1299166.82
:2420:3Y2(7)		
32	683686.87	1299133.73
33	683686.87	1299137.53
34	683683.07	1299137.53
35	683683.07	1299133.73
32	683686.87	1299133.73
:2420:3Y2(8)		
36	683552.47	1299145.91
37	683552.47	1299149.71
38	683548.67	1299149.72
39	683548.67	1299145.92
36	683552.47	1299145.91
:2420:3Y2(9)		
40	683417.86	1299158.12
41	683417.86	1299161.92
42	683414.06	1299161.92
43	683414.06	1299158.12
40	683417.86	1299158.12
:2420:3Y2(10)		
44	683235.18	1298944.46
45	683235.18	1298948.26

46	683231.38	1298948.26
47	683231.38	1298944.46
44	683235.18	1298944.46
:2420:3Y2(11)		
48	683950.46	1299109.80
49	683950.46	1299113.60
50	683946.66	1299113.60
51	683946.66	1299109.80
48	683950.46	1299109.80
:2420:3Y2(12)		
52	684215.11	1299226.27
53	684215.11	1299230.07
54	684211.31	1299230.07
55	684211.31	1299226.27
52	684215.11	1299226.27
:2420:3Y2(13)		
56	684133.88	1299160.30
57	684133.88	1299164.10
58	684130.08	1299164.10
59	684130.08	1299160.30
56	684133.88	1299160.30
:2420:3Y2(14)		
60	684061.07	1299098.94
61	684061.07	1299105.14
62	684054.87	1299105.15
63	684054.86	1299098.95
60	684061.07	1299098.94
:2420:3Y2(15)		
64	684386.05	1299365.49
65	684386.05	1299369.29
66	684382.25	1299369.29
67	684382.25	1299365.49
64	684386.05	1299365.49
:2420:3Y2(16)		
68	684292.52	1299289.56
69	684292.53	1299293.36
70	684288.73	1299293.36
71	684288.72	1299289.56
68	684292.52	1299289.56
:2420:3Y2(17)		
72	683821.22	1299125.45
73	683817.42	1299125.45
74	683817.41	1299121.65
75	683821.21	1299121.65
72	683821.22	1299125.45
:2420:3Y2(18)		
76	680900.20	1299047.11
77	680901.03	1299054.38
78	680901.59	1299058.35
79	680902.91	1299063.92
80	680904.22	1299067.67
81	680906.38	1299072.18
82	680907.70	1299074.32
83	680887.63	1299079.38
84	680886.45	1299067.63
85	680886.01	1299061.88
86	680885.29	1299052.91
87	680884.85	1299047.93
88	680884.44	1299043.77
89	680899.39	1299040.00
76	680900.20	1299047.11
:2420:3Y2(19)		
90	683125.04	1298520.93
91	683140.73	1298573.24
92	683105.28	1298577.93
93	683099.63	1298559.05
94	682843.59	1298585.58
95	680916.00	1299072.22
96	680913.75	1299064.95
97	680908.85	1299043.65
98	680909.09	1299037.56
99	682837.41	1298550.73
90	683125.04	1298520.93
:2420:3Y2(20)		
100	681102.80	1299006.07
101	681102.81	1299009.87
102	681099.01	1299009.87
103	681099.00	1299006.07
100	681102.80	1299006.07
:2420:3Y2(21)		
104	681209.52	1298979.21
105	681209.52	1298983.01
106	681205.72	1298983.01
107	681205.72	1298979.21
104	681209.52	1298979.21
:2420:3Y2(22)		
108	680976.53	1299037.81
109	680976.54	1299041.61
110	680972.74	1299041.61
111	680972.73	1299037.81
108	680976.53	1299037.81
:2420:3Y2(23)		
112	681461.55	1298915.31
113	681461.56	1298919.11
114	681457.76	1298919.12
115	681457.75	1298915.32
112	681461.55	1298915.31
:2420:3Y2(24)		
116	681568.12	1298888.61
117	681568.12	1298892.41
118	681564.32	1298892.41
119	681564.32	1298888.61
116	681568.12	1298888.61
:2420:3Y2(25)		
120	681777.00	1298835.91
121	681777.00	1298839.71
122	681773.20	1298839.71
123	681773.20	1298835.91

120	681777.00	1298835.91
:2420:3Y2(26)		
124	681660.54	1298865.50
125	681660.54	1298869.30
126	681656.74	1298869.30
127	681656.74	1298865.50
124	681660.54	1298865.50
:2420:3Y2(27)		
128	682145.39	1298743.05
129	682145.39	1298746.85
130	682141.59	1298746.85
131	682141.59	1298743.05
128	682145.39	1298743.05
:2420:3Y2(28)		
132	682019.06	1298774.39
133	682019.06	1298778.19
134	682015.26	1298778.19
135	682015.26	1298774.39
132	682019.06	1298774.39
:2420:3Y2(29)		
136	682499.07	1298653.35
137	682499.07	1298657.15
138	682495.27	1298657.15
139	682495.27	1298653.35
136	682499.07	1298653.35
:2420:3Y2(30)		
140	682383.03	1298682.95
141	682383.03	1298686.75
142	682379.23	1298686.75
143	682379.23	1298682.95
140	682383.03	1298682.95
:2420:3Y2(31)		
144	682266.43	1298712.36
145	682266.43	1298716.16
146	682262.63	1298716.16
147	682262.63	1298712.36
144	682266.43	1298712.36
:2420:3Y2(32)		
148	681893.06	1298806.67
149	681893.06	1298810.47
150	681889.26	1298810.47
151	681889.26	1298806.67
148	681893.06	1298806.67
:2420:3Y2(33)		
152	681335.53	1298951.06
153	681331.73	1298951.06
154	681331.72	1298947.26
155	681335.52	1298947.26
152	681335.53	1298951.06
:2420:3Y2(34)		
156	682842.48	1298565.89
157	682842.49	1298572.09
158	682836.29	1298572.10
159	682836.28	1298565.90
156	682842.48	1298565.89
:2420:3Y2(35)		
160	682932.94	1298557.34
161	682932.94	1298561.14
162	682929.14	1298561.14
163	682929.14	1298557.34
160	682932.94	1298557.34
:2420:3Y2(36)		
164	682731.81	1298594.78
165	682731.81	1298598.58
166	682728.01	1298598.59
167	682728.01	1298594.79
164	682731.81	1298594.78
:2420:3Y2(37)		
168	683114.96	1298537.79
169	683114.96	1298544.59
170	683108.15	1298544.64
171	683108.18	1298537.84
168	683114.96	1298537.79
:2420:3Y2(38)		
172	683022.43	1298548.24
173	683022.43	1298552.04
174	683018.63	1298552.05
175	683018.63	1298548.25
172	683022.43	1298548.24
:2420:3Y2(39)		
176	682615.48	1298624.02
177	682615.48	1298627.82
178	682611.68	1298627.82
179	682611.68	1298624.02
176	682615.48	1298624.02
:2420:3Y2(40)		
180	680875.94	1299045.93
181	680878.25	1299074.07
182	680876.19	1299078.55
183	680875.84	1299080.35
184	680876.55	1299082.18
185	680837.73	1299091.98
186	680353.33	1299091.98
187	680351.19	1299

2	680614.86	1299636.16
3	680648.89	1299675.96
4	680684.14	1299721.35
5	680687.04	1299724.58
6	680692.91	1299731.14
7	680692.93	1299737.85
8	680692.46	1299736.91
9	680688.15	1299737.18
10	680687.25	1299737.24
11	680674.29	1299717.79
12	680652.68	1299689.61
13	680628.80	1299661.71
14	680600.59	1299631.99
15	680572.11	1299606.96
16	680562.70	1299600.39
17	680529.27	1299583.13
18	680515.34	1299575.17
19	680454.53	1299543.96
20	680453.85	1299543.61
21	680456.25	1299538.63
22	680468.05	1299544.51
23	680520.95	1299570.14
24	680566.74	1299591.98
25	680573.24	1299596.26
26	680583.12	1299604.24
1	680593.10	1299613.62
:41:3V2		
1	680344.40	1299388.07
2	680356.46	1299468.03
3	680352.70	1299483.13
4	680343.48	1299483.40
5	680343.21	1299479.78
6	680335.43	1299430.96
7	680328.84	1299389.58
8	680326.59	1299377.89
9	680321.60	1299348.13
10	680324.12	1299349.46
11	680327.07	1299349.91
12	680332.62	1299350.75
13	680332.79	1299354.20
1	680344.40	1299388.07
:130:3V2		
1	680542.76	1299347.49
2	680453.59	1299518.43
3	680446.56	1299514.53
4	680404.68	1299480.16
5	680392.51	1299418.82
6	680383.53	1299333.78
7	680434.90	1299324.24
8	680504.84	1299311.24
1	680542.76	1299347.49
:123:3V2(1)		
1	680941.35	1299496.68
2	680942.14	1299506.97
3	680943.91	1299519.24
4	680948.52	1299541.64
5	680952.15	1299562.21
6	680957.25	1299588.07
7	680959.41	1299601.39
8	680961.47	1299615.01
9	680964.22	1299630.58
10	680966.08	1299642.34
11	680967.27	1299652.04
12	680968.54	1299670.75
13	680969.73	1299684.17
14	680971.10	1299695.73
15	680972.77	1299705.62
16	680974.74	1299716.01
17	680977.38	1299733.53
18	680979.15	1299744.80
19	680980.53	1299757.53
20	680981.51	1299768.60
21	680983.87	1299783.69
22	680988.38	1299816.80
23	680991.23	1299844.42
24	680991.73	1299853.04
25	680992.52	1299858.92
26	680993.89	1299866.36
27	680994.48	1299870.18
28	680994.28	1299873.32
29	680994.18	1299876.75
30	680993.89	1299879.39
31	680994.09	1299882.14
32	680995.07	1299886.64
33	680995.66	1299891.15
34	680995.95	1299893.30
35	680995.62	1299897.57
36	680991.68	1299898.50
37	680954.75	1299908.97
38	680919.05	1299388.27
39	680906.87	1299280.02
40	680869.70	1299270.20
41	680866.76	1299248.28
42	680914.96	1299260.92
43	680915.90	1299271.77
44	680916.40	1299277.84
45	680918.45	1299288.32
46	680919.73	1299297.04
47	680921.21	1299307.52
48	680923.17	1299317.81
49	680923.56	1299323.00
50	680923.96	1299332.89
51	680923.96	1299344.45
52	680924.25	1299353.27
53	680924.85	1299372.96
54	680925.34	1299379.72
55	680926.32	1299384.52
56	680927.80	1299392.35
57	680927.80	1299397.35
58	680928.00	1299404.21

59	680928.88	1299410.38
60	680929.77	1299418.80
61	680931.14	1299426.54
62	680933.98	1299436.83
63	680935.95	1299445.74
64	680937.13	1299457.20
65	680937.71	1299468.08
66	680938.69	1299474.35
67	680939.98	1299482.77
68	680940.66	1299489.14
1	680941.35	1299496.68
:123:3V2(2)		
69	680919.93	1299320.32
70	680919.06	1299320.81
71	680918.57	1299319.94
72	680919.43	1299319.45
69	680919.93	1299320.32
73	680584.21	1299174.10
74	680798.91	1299230.46
75	680634.92	1299196.09
76	680356.37	1299125.92
77	680354.27	1299107.80
78	680353.33	1299092.39
79	680409.02	1299092.55
80	680414.25	1299126.23
73	680584.21	1299174.10
:114:3V2(1)		
81	680368.29	1299110.40
82	680367.42	1299110.90
83	680366.93	1299110.03
84	680367.80	1299109.53
81	680368.29	1299110.40
:114:3V2(1)		
85	680481.12	1299153.22
86	680480.25	1299153.71
87	680479.75	1299152.84
88	680480.62	1299152.35
85	680481.12	1299153.22
:114:3V2(1)		
1	681204.37	1298288.76
2	681173.83	1298296.61
3	681146.01	1298303.76
4	681121.11	1298310.36
5	681095.29	1298317.32
6	681069.49	1298323.37
7	681043.80	1298329.24
8	681018.09	1298335.26
9	681014.13	1298336.22
10	680990.04	1298341.76
11	680965.10	1298347.59
12	680939.01	1298353.68
13	680939.51	1298356.17
14	680913.84	1298362.43
15	680913.31	1298359.69
16	680895.85	1298363.35
17	680895.33	1298362.69
18	680895.50	1298361.20
19	680883.55	1298361.61
20	680877.50	1298363.03
21	680843.72	1298370.84
22	680848.62	1298408.64
23	680853.34	1298448.92
24	680866.59	1298446.59
25	680903.36	1298439.88
26	680929.47	1298433.98
27	680953.67	1298427.40
28	680979.86	1298421.45
29	680980.49	1298424.74
30	681004.52	1298420.12
31	681028.92	1298415.26
32	681053.85	1298407.47
33	681079.73	1298399.39
34	681104.92	1298393.62
35	681130.06	1298387.81
36	681135.41	1298389.19
37	681167.26	1298379.58
38	681167.85	1298381.49
39	681192.51	1298376.33
40	681192.59	1298376.58
41	681217.23	1298371.99
42	681241.36	1298365.63
43	681233.94	1298335.93
44	681225.75	1298303.14
45	681235.73	1298301.90
46	681242.99	1298300.85
47	681246.74	1298322.27
48	681242.92	1298323.13
49	681246.84	1298337.66
50	681250.04	1298349.83
51	681260.90	1298380.74
52	681263.38	1298394.11
53	681264.58	1298400.64
54	681278.60	1298440.70
55	681279.01	1298442.86
56	681282.66	1298461.75
57	681290.24	1298481.50
58	681289.27	1298483.40
59	681282.68	1298495.90
60	681283.82	1298498.94
61	681264.44	1298503.09
62	681239.61	1298508.40
63	681247.31	1298547.04
64	681233.89	1298571.08
65	681198.94	1298560.61
66	681171.22	1298554.60
67	681160.17	1298556.43
68	681132.44	1298557.39
69	681113.06	1298560.55
70	681102.12	1298567.46

71	681082.12	1298572.39
72	681063.52	1298580.06
73	681042.99	1298590.01
74	681020.18	1298598.60
75	681014.17	1298605.59
76	680982.51	1298623.95
77	680959.50	1298646.09
78	680944.51	1298660.19
79	680915.13	1298679.24
80	680888.84	1298694.15
81	680869.98	1298695.85
82	680839.01	1298702.86
83	680816.27	1298692.80
84	680778.09	1298685.56
85	680743.80	1298685.34
86	680723.37	1298694.92
87	680702.08	1298714.72
88	680680.24	1298755.09
89	680663.59	1298777.59
90	680642.09	1298801.26
91	680628.57	1298824.88
92	680616.55	1298857.79
93	680605.15	1298877.13
94	680593.16	1298893.05
95	680571.31	1298905.58
96	680539.17	1298915.24
97	680518.08	1298917.23
98	680487.47	1298918.40
99	680454.24	1298926.94
100	680420.04	1298933.35
101	680392.94	1298939.33
102	680370.54	1298917.80
103	680344.72	1298878.93
104	680326.71	1298827.98
105	680346.44	1298823.61
106	680365.94	1298818.77
107	680385.36	1298813.97
108	680404.79	1298809.15
109	680425.41	1298804.17
110	680444.53	1298799.17
111	680464.51	1298793.93
112	680485.17	1298788.37
113	680471.96	1298741.30
114	680452.42	1298746.39
115	680432.49	1298751.59
116	680413.57	1298756.32
117	680393.02	1298761.21
118	680373.58	1298766.05
119	680360.01	1298769.23
120	680357.64	1298758.57
121	680361.46	1298757.66
122	680395.41	1298749.51
123	680429.24	1298741.39
124	680459.80	1298734.06
125	680462.00	1298731.42
126	680461.63	1298729.40
127	680483.08	1298724.32
128	680484.31	1298729.15
129	680508.34	1298722.98
130	680532.43	1298716.98
131	680556.99	1298710.51
132	680587.87	1298702.45
133	680617.92	1298695.07
134	680609.06	1298657.04
135	680599.24	1298614.86
136	680574.27	1298621.51
137	680574.01	1298620.43
138	680549.84	1298626.81
139	680520.20	1298635.90
140	680490.08	1298643.92
141	680464.99	1298650.60
142	680465.91	1298654.40
143	680446.87	1298658.85
144	680443.27	1298656.37
145	680405.32	1298666.21
146	680363.94	1298676.96
147	680330.96	1298685.42
148	680330.93	1298675.45
149	680357.77	1298668.81

Начало на стр. 56.

279	680637.73	1298509.21
280	680662.55	1298503.51
281	680687.39	1298497.81
282	680712.21	1298492.12
283	680737.08	1298486.42
284	680761.93	1298480.72
285	680786.77	1298475.03
286	680810.40	1298469.61
263	680840.35	1298462.74
287	680898.89	1298541.42
288	680908.59	1298577.02
289	680919.04	1298615.44
290	680895.66	1298621.60
291	680871.19	1298628.51
292	680847.47	1298635.02
293	680823.73	1298640.72
294	680800.04	1298646.89
295	680775.25	1298652.84
296	680750.26	1298659.31
297	680725.60	1298665.83
298	680700.58	1298673.22
299	680676.06	1298679.64
300	680652.07	1298686.38
301	680627.97	1298692.59
302	680618.21	1298654.74
303	680609.30	1298615.09
304	680633.52	1298609.24
305	680657.22	1298602.91
306	680681.07	1298596.92
307	680705.06	1298590.53
308	680730.29	1298583.81
309	680754.93	1298578.07
310	680779.45	1298571.10
311	680803.90	1298564.20
312	680825.28	1298554.65
313	680846.56	1298549.17
314	680873.85	1298542.28
315	680875.07	1298547.42
287	680898.89	1298541.42
316	681126.45	1298400.50
317	681129.52	1298403.22
318	681134.37	1298433.71
319	681139.49	1298465.60
320	681110.32	1298472.74
321	681082.42	1298479.62
322	681054.91	1298486.39
323	681012.68	1298496.80
324	680971.58	1298507.81
325	680930.84	1298518.06
326	680891.02	1298527.74
327	680882.76	1298491.99
328	680877.33	1298493.30
329	680883.06	1298530.20
330	680858.81	1298535.92
331	680852.45	1298496.27
332	680849.55	1298462.05
333	680888.40	1298454.77
334	680916.42	1298448.81
335	680942.01	1298443.69
336	680982.00	1298434.23
337	680988.89	1298466.88
338	680994.74	1298465.44
339	680987.85	1298432.85
340	681028.49	1298423.20
341	681049.94	1298418.19
342	681070.53	1298413.40
343	681085.18	1298410.02
344	681099.82	1298406.63
316	681126.45	1298400.50
:114:3V2(2)		
345	680644.57	1298413.97
346	680653.46	1298454.69
347	680648.17	1298457.29
348	680640.43	1298417.38
349	680616.28	1298423.42
350	680592.08	1298429.49
351	680606.42	1298422.37
345	680644.57	1298413.97
:273:3V2		
1	680351.53	1298715.96
2	680361.46	1298757.66
3	680357.57	1298758.56
4	680350.13	1298756.67
5	680337.95	1298756.50
6	680323.42	1298758.48
7	680318.61	1298756.24
8	680322.90	1298722.98
1	680351.53	1298715.96
:183:3V2		
1	682120.08	1298009.44
2	682125.14	1298035.08
3	682109.67	1298039.12
4	682104.45	1298042.39
5	682087.72	1298049.70
6	682074.64	1298054.98
7	682063.85	1298055.40
8	682039.87	1298064.79
9	682040.79	1298068.58
10	682025.04	1298078.60
11	682024.35	1298078.67
12	682001.44	1298087.19
13	681990.47	1298089.70
14	681972.71	1298095.74
15	681967.91	1298097.73
16	681967.01	1298096.22
17	681943.18	1298107.27
18	681937.27	1298108.93

19	681887.89	1298130.48
20	681882.96	1298132.42
21	681841.38	1298146.89
22	681835.33	1298149.67
23	681728.26	1298193.74
24	681698.47	1298207.88
25	681697.47	1298210.20
26	681684.74	1298213.97
27	681678.11	1298216.58
28	681669.87	1298218.35
29	681641.00	1298230.40
30	681639.50	1298230.06
31	681637.68	1298230.17
32	681636.41	1298230.73
33	681635.82	1298231.13
34	681630.34	1298226.18
35	681622.60	1298225.13
36	681600.37	1298233.51
37	681601.16	1298237.19
38	681608.63	1298287.40
39	681611.05	1298297.29
40	681614.99	1298319.38
41	681615.69	1298326.68
42	681621.46	1298352.64
43	681611.02	1298357.10
44	681606.08	1298327.29
45	681603.30	1298302.81
46	681601.45	1298299.65
47	681597.89	1298298.62
48	681553.41	1298315.30
49	681505.62	1298335.14
50	681518.15	1298386.09
51	681520.56	1298389.10
52	681521.97	1298391.81
53	681521.99	1298393.19
54	681518.71	1298395.97
55	681529.16	1298405.77
56	681543.39	1298414.31
57	681546.37	1298416.84
58	681520.90	1298401.96
59	681511.13	1298399.25
60	681510.20	1298388.31
61	681506.38	1298370.94
62	681507.82	1298368.16
63	681501.77	1298342.09
64	681500.25	1298339.56
65	681496.16	1298338.43
66	681451.46	1298349.10
67	681440.73	1298351.81
68	681433.14	1298354.48
69	681428.61	1298354.47
70	681398.61	1298361.41
71	681391.79	1298363.21
72	681367.78	1298369.30
73	681336.04	1298376.53
74	681311.71	1298382.70
75	681308.10	1298385.34
76	681263.38	1298394.11
77	681260.90	1298380.74
78	681263.36	1298383.28
79	681338.60	1298364.47
80	681368.78	1298357.81
81	681372.06	1298357.14
82	681391.70	1298351.99
83	681397.38	1298349.37
84	681399.12	1298348.98
85	681431.01	1298341.83
86	681433.44	1298341.71
87	681445.99	1298340.54
88	681493.20	1298328.30
89	681496.89	1298326.04
90	681496.13	1298324.14
91	681492.25	1298311.48
92	681489.36	1298302.87
93	681487.44	1298295.41
94	681490.35	1298294.83
95	681485.78	1298274.09
96	681482.07	1298247.22
97	681497.93	1298234.54
98	681499.74	1298241.36
99	681503.99	1298263.29
100	681489.33	1298267.22
101	681503.78	1298324.83
102	681527.29	1298316.28
103	681540.23	1298310.30
104	681567.57	1298299.10
105	681598.29	1298288.05
106	681601.22	1298287.04
107	681594.09	1298237.55
108	681593.80	1298236.42
109	681593.30	1298235.89
110	681591.49	1298236.66
111	681538.67	1298256.35
112	681526.16	1298258.63
113	681524.57	1298253.02
114	681557.89	1298242.57
115	681606.69	1298224.50
116	681613.24	1298221.93
117	681618.57	1298220.38
118	681624.31	1298219.01
119	681626.13	1298217.52
120	681611.73	1298175.29
121	681610.15	1298169.35
122	681629.03	1298159.75
123	681650.78	1298148.70
124	681632.55	1298161.22
125	681629.66	1298166.00
126	681628.89	1298178.31
127	681626.16	1298187.99

128	681626.54	1298194.19
129	681634.06	1298220.57
130	681635.55	1298223.98
131	681636.24	1298224.50
132	681637.41	1298224.35
133	681643.09	1298222.18
134	681640.04	1298215.90
135	681643.44	1298216.19
136	681645.22	1298215.64
137	681664.72	1298205.67
138	681666.45	1298205.64
139	681671.86	1298205.69
140	681686.07	1298200.22
141	681695.51	1298199.64
142	681705.42	1298196.14
143	681709.95	1298194.28
144	681708.26	1298189.79
145	681709.75	1298188.65
146	681726.52	1298182.48
147	681739.04	1298178.04
148	681752.26	1298171.98
149	681776.31	1298162.47
150	681793.52	1298155.33
151	681812.88	1298146.61
152	681814.69	1298145.15
153	681832.96	1298138.15
154	681852.35	1298131.57
155	681854.41	1298129.99
156	681861.73	1298126.96
157	681862.94	1298130.14
158	681867.44	1298128.34
159	681866.75	1298126.28
160	681867.76	1298124.51
161	681873.86	1298122.48
162	681893.02	1298114.99
163	681897.86	1298113.64
164	681917.46	1298105.21
165	681937.95	1298095.72
166	681974.36	1298081.17
167	681989.83	1298074.07
168	682009.88	1298065.46
169	682034.00	1298057.11
170	682057.32	1298047.40
171	682089.74	1298035.53
172	682100.64	1298030.07
173	682110.45	1298025.35
174	682111.79	1298022.23
175	682110.25	1298011.50
1	682120.08	1298009.44
1	680264.11	1298563.58
2	680256.50	1298591.19
3	680249.37	1298534.67
1	680264.11	1298563.58
:326:3V2		
1	683249.32	1295993.57
2	683261.25	1296042.14
3	683279.34	1296084.46
4	683250.48	1296114.90
5	683238.93	1296166.98
6	683258.00	1296218.52
7	683309.85	1296263.41
8	683344.91	1296283.67
9	683312.09	1296307.54
10	683294.52	1296357.36
11	683317.90	1296419.33
12	683353.67	1296444.78
13	683374.15	1296449.17
14	683377.68	1296472.72
15	683345.35	1296485.32
16	683316.86	1296505.27
17	683278.34	1296568.27
18	683336.65	1296629.46
19	683371.49	1296665.15
20	683388.90	1296690.85
21	683349.33	1296737.94
22	683340.17	1296763.17
23	683342.78	1296796.99
24	683372.71	129

160	683296.99	1297330.21
161	683296.89	1297329.76
162	683296.95	1297329.46
163	683296.54	1297327.71
164	683296.66	1297327.32
165	683297.03	1297326.91
166	683297.49	1297326.73
167	683298.06	1297326.79
168	683298.37	1297327.03
169	683299.21	1297328.65
170	683299.44	1297328.82
171	683299.64	1297329.25
172	683299.76	1297329.70
173	683299.72	1297329.91
174	683300.77	1297333.42
152	683300.81	1297333.72
175	682718.35	1296192.54
176	682720.98	1296195.72
177	682719.00	1296197.35
178	682720.09	1296198.70
179	682714.24	1296203.53
180	682713.13	1296202.21
181	682711.14	1296203.85
182	682708.50	1296200.67
183	682710.49	1296199.01
184	682709.38	1296197.67
185	682715.25	1296192.85
186	682716.36	1296194.17
175	682718.35	1296192.54
187	682867.78	1297220.81
188	682870.41	1297223.99
189	682868.43	1297225.65
190	682869.52	1297226.97
181	682863.67	1297231.81
182	682862.56	1297230.46
183	682860.57	1297232.10
184	682857.93	1297228.92
185	682859.92	1297227.28
186	682858.81	1297225.96
187	682864.68	1297221.10
188	682865.79	1297222.45
187	682867.78	1297220.81
189	682471.25	1296223.12
190	682471.75	1296223.34
191	682472.05	1296223.63
192	682472.48	1296225.38
193	682472.65	1296225.62
194	682472.75	1296226.07
195	682472.75	1296226.54
196	682472.65	1296226.75
197	682472.87	1296230.40
198	682472.85	1296230.71
199	682472.63	1296231.06
200	682472.18	1296231.35
201	682471.68	1296231.43
202	682471.17	1296231.22
203	682470.90	1296230.92
204	682470.18	1296227.02
205	682470.06	1296226.85
206	682469.94	1296226.40
207	682469.94	1296225.93
197	682470.08	1296225.66
198	682470.10	1296223.84
199	682470.29	1296223.49
200	682470.74	1296223.18
189	682471.25	1296223.12
201	682832.83	1296993.50
202	682833.18	1296993.69
203	682833.51	1296994.12
204	682833.59	1296994.65
205	682833.39	1296995.16
206	682833.10	1296995.45
207	682831.37	1296995.92
208	682831.13	1296996.11
209	682830.68	1296996.23
210	682830.23	1296996.25
211	682830.02	1296996.15
212	682826.35	1296996.46
213	682826.06	1296996.46
214	682825.71	1296996.27
215	682825.38	1296995.84
216	682825.30	1296995.31
217	682825.50	1296994.81
218	682825.79	1296994.53
219	682829.67	1296993.69
220	682829.84	1296993.56
221	682830.27	1296993.44
222	682830.74	1296993.42
223	682831.01	1296993.54
201	682832.83	1296993.50
224	682174.30	1296264.84
225	682174.28	1296265.16
226	682174.09	1296265.51
227	682173.64	1296265.82
228	682173.11	1296265.88
229	682172.61	1296265.66
230	682172.33	1296265.37
231	682171.61	1296261.47
232	682171.49	1296261.29
233	682171.40	1296260.85
234	682171.40	1296260.38
235	682171.51	1296260.10
236	682171.53	1296258.29
237	682171.73	1296257.96
238	682172.20	1296257.65

239	682172.68	1296257.59
240	682173.21	1296257.78
241	682173.48	1296258.08
242	682173.91	1296259.83
243	682174.09	1296260.07
244	682174.18	1296260.51
245	682174.18	1296260.98
246	682174.11	1296261.20
224	682174.30	1296264.84
247	682794.04	1296726.29
248	682794.39	1296726.49
249	682794.72	1296726.93
250	682794.78	1296727.44
251	682794.61	1296727.97
252	682794.31	1296728.24
253	682792.58	1296728.73
254	682792.35	1296728.90
255	682791.88	1296729.02
256	682791.45	1296729.04
257	682791.23	1296728.96
258	682787.28	1296729.25
259	682786.92	1296729.08
260	682786.59	1296728.63
261	682786.51	1296728.12
262	682786.71	1296727.62
263	682786.98	1296727.32
264	682790.86	1296726.49
265	682791.06	1296726.35
266	682791.49	1296726.23
267	682791.96	1296726.21
268	682792.23	1296726.33
247	682794.04	1296726.29
269	681910.54	1296288.11
270	681910.82	1296288.40
271	681911.25	1296290.15
272	681911.42	1296290.39
273	681911.54	1296290.84
274	681911.54	1296291.31
275	681911.44	1296291.50
276	681911.64	1296295.17
277	681911.62	1296295.48
278	681911.42	1296295.83
279	681910.97	1296296.12
280	681910.47	1296296.20
281	681909.96	1296295.99
282	681909.69	1296295.69
283	681908.97	1296291.79
284	681908.83	1296291.62
285	681908.71	1296291.17
286	681908.71	1296290.70
287	681908.85	1296290.43
288	681908.87	1296288.61
289	681909.06	1296288.26
290	681909.51	1296287.95
291	681910.04	1296287.89
269	681910.54	1296288.11
292	682751.70	1296449.12
293	682751.97	1296449.23
294	682753.78	1296449.22
295	682754.13	1296449.39
296	682754.47	1296449.84
297	682754.52	1296450.35
298	682754.35	1296450.85
299	682754.06	1296451.15
300	682752.30	1296451.63
301	682752.09	1296451.83
302	682751.64	1296451.93
303	682751.17	1296451.95
304	682750.98	1296451.87
305	682747.02	1296452.18
306	682746.67	1296451.98
307	682746.33	1296451.54
308	682746.26	1296451.03
309	682746.45	1296450.50
310	682746.72	1296450.23
311	682750.61	1296449.39
312	682750.78	1296449.25
313	682751.23	1296449.14
292	682751.70	1296449.12
314	681653.36	1296324.97
315	681653.34	1296325.26
316	681653.13	1296325.62
317	681652.68	1296325.93
318	681652.17	1296325.99
319	681651.66	1296325.79
320	681651.39	1296325.50
321	681650.67	1296321.60
322	681650.53	1296321.40
323	681650.43	1296320.96
324	681650.43	1296320.51
325	681650.55	1296320.23
326	681650.57	1296318.42
327	681650.79	1296318.07
328	681651.23	1296317.76
329	681651.74	1296317.70
330	681652.25	1296317.89
331	681652.52	1296318.21
332	681652.97	1296319.96
333	681653.14	1296320.19
334	681653.24	1296320.64
335	681653.24	1296321.11
336	681653.14	1296321.31
314	681653.36	1296324.97
337	681400.34	1296345.57
338	681399.11	1296347.86

339	681400.65	1296348.67
340	681397.08	1296355.38
341	681395.56	1296354.56
342	681394.33	1296356.85
343	681390.68	1296354.91
344	681391.89	1296352.63
345	681390.37	1296351.81
346	681393.94	1296345.11
347	681395.46	1296345.93
348	681396.67	1296343.64
337	681400.34	1296345.57
:122:3V2(1)		
1	680919.93	1299320.32
2	680919.06	1299320.81
3	680918.57	1299319.94
4	680919.43	1299319.45
1	680919.93	1299320.32
:122:3V2(2)		
5	680481.12	1299153.22
6	680480.25	1299153.71
7	680479.75	1299152.84
8	680480.62	1299152.35
5	680481.12	1299153.22
:122:3V2(3)		
9	680368.29	1299110.40
10	680367.42	1299110.90
11	680366.93	1299110.03
12	680367.80	1299109.53
9	680368.29	1299110.40
:328:3V2		
1	680264.11	1298563.58
2	680256.50	1298591.19
3	680249.37	1298534.67
1	680264.11	1298563.58
:123:3V2		
1	680488.86	1299574.97
2	680571.21	1299614.94
3	680592.99	1299638.33
4	680421.88	1299638.65
5	680409.45	1299536.47
1	680488.86	1299574.97
:2954:3V2(1)		
1	684436.14	1296873.91
2	684437.53	1296875.87
3	684431.92	1296880.67
4	684383.80	1296915.93
5	684333.10	1296950.62
6	684320.71	1296954.68
7	684331.41	1296946.87
8	684332.42	1296946.19
9	684381.23	1296913.26
1	684436.14	1296873.91
:2954:3V2(2)		
10	684568.59	1296714.75
11	684558.54	1296738.34
12	684551.55	1296735.35
13	684541.66	1296755.00
14	684530.09	1296753.71
15	684528.67	1296749.31
16	684568.28	1296714.58
10	684568.59	1296714.75
:2954:3V2(3)		
17	684610.04	1296677.13
18	684574.58	1296766.88
19	684574.62	1296777.82
20	684573.10	1296783.85
21	684566.74	1296789.82
22	684564.71	1296786.73
23	684569.96	1296781.93
24	684571.05	1296777.44
25	684570.41	1296766.20
26	684577.57	1296746.80
27	684562.96	1296740.53
28	684573.44	1296715.67
29	684588.79	1296678.43
30	684596.74	1296681.72
31	684600.15	1296673.35
17	684610.04	1296677.13
:2954:3V2(4)		
32	684577.95	1296830.59
33	684592.74	1296871.69
34	684590.55	1296875.90
35	684586.33	1296878.65
36	684605.14	1296911.07
37		

Начало на стр. 56.

90	683483.08	1297262.96
91	683483.03	1297263.18
92	683484.08	1297266.70
93	683484.13	1297266.99
94	683484.02	1297267.38
95	683483.65	1297267.79
96	683483.17	1297267.97
97	683482.63	1297267.89
98	683482.29	1297267.66
99	683480.69	1297264.03
100	683480.52	1297263.89
101	683480.31	1297263.48
102	683480.20	1297263.03
103	683480.26	1297262.74
104	683479.86	1297260.97
105	683479.98	1297260.59
106	683480.34	1297260.18
84	683480.82	1297260.00
:336:3Y2		
1	682176.25	1297971.68
2	682179.05	1297978.69
3	682174.82	1297986.58
4	682172.74	1297992.40
5	682125.78	1298009.99
6	682124.36	1298006.17
7	682125.56	1297977.51
1	682176.25	1297971.68
:330:3Y2		
1	682163.67	1297940.55
2	682176.25	1297971.68
3	682125.56	1297977.51
4	682126.43	1297956.57
1	682163.67	1297940.55
:333:3Y2		
1	682209.06	1297921.96
2	682209.67	1297923.01
3	682203.59	1297937.96
4	682203.63	1297937.90
5	682197.72	1297944.89
6	682179.05	1297978.69
7	682176.25	1297971.68
8	682163.67	1297940.55
1	682209.06	1297921.96
:353:3Y2		
1	682349.31	1297870.72
2	682382.31	1297905.75
3	682369.50	1297911.30
4	682340.12	1297897.21
5	682340.74	1297896.01
6	682330.86	1297890.60
7	682325.80	1297879.78
1	682349.31	1297870.72
:383:3Y2		
1	682830.53	1297670.42
2	682838.69	1297695.36
3	682833.78	1297696.87
4	682789.37	1297710.32
5	682788.01	1297706.09
6	682794.79	1297703.46
7	682796.15	1297684.38
1	682830.53	1297670.42
:283:3Y2		
1	682657.02	1297787.44
2	682699.78	1297892.72
3	682664.46	1297906.50
4	682659.35	1297905.64
5	682649.41	1297904.57
6	682629.40	1297904.28
7	682612.38	1297905.86
8	682608.44	1297905.54
9	682605.58	1297902.91
10	682601.24	1297896.82
11	682597.73	1297893.60
12	682594.53	1297893.28
13	682553.49	1297911.03
14	682522.71	1297924.31
15	682492.98	1297937.23
16	682469.01	1297947.51
17	682450.76	1297955.40
18	682448.18	1297958.48
19	682448.94	1297963.24
20	682478.93	1298001.46
21	682475.63	1298008.58
22	682440.60	1297963.08
23	682388.66	1297920.38
24	682369.50	1297911.30
25	682384.45	1297904.85
26	682399.84	1297898.19
27	682426.84	1297886.53
28	682450.53	1297876.34
29	682473.39	1297866.41
30	682496.98	1297856.23
31	682517.12	1297847.52
32	682519.70	1297844.06
33	682519.66	1297840.50
34	682507.92	1297810.36
35	682507.70	1297809.82
36	682513.62	1297807.30
37	682525.10	1297836.51
38	682527.93	1297840.02
39	682531.37	1297840.21
40	682551.28	1297832.14
41	682581.17	1297819.83
42	682605.87	1297809.17
43	682631.48	1297798.11
1	682657.02	1297787.44
44	682525.60	1297855.74

45	682535.17	1297880.30
46	682544.04	1297903.05
47	682544.06	1297906.74
48	682541.38	1297910.22
49	682527.96	1297916.01
50	682504.21	1297926.28
51	682480.00	1297936.74
52	682455.56	1297947.29
53	682443.56	1297952.48
54	682440.14	1297952.74
55	682438.21	1297952.02
56	682414.42	1297932.48
57	682393.86	1297915.59
58	682391.94	1297912.30
59	682392.59	1297908.54
60	682394.90	1297906.35
61	682432.67	1297890.03
62	682457.28	1297879.39
63	682481.50	1297868.94
64	682505.16	1297858.71
65	682518.10	1297853.12
66	682522.30	1297852.96
44	682525.60	1297855.74
67	682678.44	1297859.13
68	682680.17	1297860.86
69	682691.18	1297889.50
70	682681.60	1297893.48
71	682672.61	1297897.10
72	682664.50	1297899.44
73	682660.41	1297898.71
74	682649.51	1297897.57
75	682629.27	1297897.29
76	682616.59	1297898.08
77	682614.79	1297898.37
78	682610.63	1297897.35
79	682608.16	1297893.85
80	682608.16	1297889.19
81	682610.79	1297886.32
82	682627.77	1297878.90
83	682641.37	1297873.06
84	682660.32	1297864.93
85	682671.29	1297860.12
86	682675.70	1297858.90
67	682678.44	1297859.13
87	682655.70	1297799.84
88	682665.55	1297823.52
89	682675.61	1297849.98
90	682674.71	1297852.45
91	682672.58	1297854.06
92	682661.97	1297858.35
93	682651.13	1297862.95
94	682618.63	1297876.88
95	682603.99	1297883.21
96	682586.93	1297890.58
97	682557.71	1297902.50
98	682553.08	1297902.34
99	682549.48	1297899.06
100	682541.16	1297877.72
101	682532.03	1297854.29
102	682531.68	1297849.32
103	682534.99	1297845.81
104	682562.19	1297834.08
105	682581.00	1297825.93
106	682594.78	1297819.99
107	682616.73	1297810.47
108	682627.50	1297805.86
109	682641.82	1297799.74
110	682648.79	1297797.61
111	682652.62	1297797.67
87	682655.70	1297799.84
:696:3Y2(1)		
1	683249.69	1297593.47
2	683251.15	1297602.16
3	683223.23	1297612.95
4	683198.63	1297623.41
5	683197.30	1297622.96
6	683156.11	1297638.87
7	683151.38	1297640.30
8	683152.22	1297645.32
9	683155.90	1297659.87
10	683160.71	1297678.97
11	683165.86	1297699.33
12	683214.37	1297685.30
13	683232.29	1297691.72
14	683257.69	1297682.35
15	683261.14	1297711.05
16	683261.43	1297737.16
17	683274.88	1297782.08
18	683253.07	1297784.85
19	683234.23	1297787.34
20	683214.41	1297789.95
21	683189.62	1297793.33
22	683200.61	1297836.77
23	683202.00	1297840.69
24	683207.47	1297841.23
25	683222.05	1297839.37
26	683241.89	1297836.80
27	683260.24	1297834.42
28	683269.56	1297833.19
29	683280.57	1297831.79
30	683280.39	1297839.13
31	683250.63	1297842.97
32	683227.80	1297845.92
33	683207.46	1297848.55
34	683204.53	1297849.41
35	683204.92	1297852.20

36	683211.69	1297883.79
37	683232.43	1297880.63
38	683253.46	1297879.93
39	683283.49	1297879.09
40	683282.95	1297893.92
41	683246.18	1297891.92
42	683236.15	1297892.27
43	683224.76	1297892.86
44	683202.26	1297892.45
45	683161.86	1297891.71
46	683127.05	1297891.09
47	683112.70	1297890.82
48	683068.84	1297890.03
49	683030.94	1297889.33
50	683020.75	1297888.80
51	683007.45	1297888.56
52	683003.07	1297888.82
53	682982.89	1297887.95
54	682943.15	1297887.73
55	682932.70	1297887.54
56	682923.07	1297886.09
57	682905.64	1297865.04
58	682890.07	1297834.00
59	682904.92	1297847.39
60	682910.74	1297851.76
61	682924.76	1297848.90
62	682922.42	1297839.41
63	682919.21	1297826.94
64	682910.75	1297794.01
65	682908.46	1297785.01
66	682902.45	1297762.77
67	682895.88	1297737.05
68	682893.95	1297730.77
69	682888.96	1297711.98
70	682883.98	1297693.19
71	682883.33	1297691.59
72	682851.44	1297703.44
73	682847.22	1297688.62
74	682840.83	1297662.31
75	682840.83	1297662.31
76	682841.80	1297666.31
77	682919.42	1297638.03
78	683090.63	1297569.64
79	683102.90	1297569.50
80	683126.13	1297597.99
81	683126.88	1297598.98
82	683130.31	1297608.76
83	683140.50	1297605.37
84	683137.74	1297595.90
85	683147.26	1297628.50
86	683148.29	1297631.01
87	683152.46	1297630.07
88	683171.64	1297622.92
89	683192.99	1297614.87
90	683214.33	1297606.82
91	683235.67	1297598.77
1	683249.69	1297593.47
92	683252.90	1297721.66
93	683250.98	1297744.66
94	683210.79	1297748.89
95	683210.14	1297745.61
96	683177.03	1297743.45
97	683170.04	1297715.82
98	683202.89	1297709.01
99	683203.98	1297711.93
100	683216.28	1297709.84
92	683252.90	1297721.66
101	682989.50	1297756.29
102	682995.93	1297780.35
103	683002.62	1297805.26
104	683009.21	1297829.95
105	683015.83	1297854.35
106	683012.93	1297855.01
107	683020.67	1297882.91
108	683007.95	1297883.22
109	683003.81	1297883.42
110	682983.05	1297881.32
111	682943.25	1297881.65
112	682937.73	1297860.29
113	682931.61	1297836.38
114	682930.34	1297833.31
115	682923.95	1297809.07
116	682917.04	1297784.45
117	682916.32	1297782.51
118	682913.90	1297773.76
119	682910.73	

9	680387.36	1299036.26
10	680354.27	1299107.80
11	680358.33	1299143.36
12	680368.63	1299235.34
13	680374.67	1299289.20
14	680388.13	1299295.24
15	680400.62	1299309.98
16	680405.60	1299320.44
17	680406.85	1299321.12
18	680408.32	1299327.65
19	680407.10	1299329.40
20	680407.12	1299343.35
21	680405.71	1299354.44
22	680402.45	1299364.88
23	680389.47	1299381.62
24	680396.43	1299438.61
25	680404.68	1299480.16
26	680446.67	1299514.62
27	680463.39	1299523.83
28	680451.72	1299548.05
29	680467.94	1299544.46
30	680471.58	1299546.22
31	680475.94	1299563.15
32	680468.07	1299564.89
33	680439.63	1299571.13
34	680426.74	1299570.60
35	680415.22	1299584.28
36	680421.88	1299638.65
37	680426.68	1299677.85
38	680425.64	1299677.98
39	680427.46	1299692.91
40	680428.53	1299692.91
41	680431.67	1299727.38
42	680440.65	1299802.20
43	680451.18	1299883.08
44	680459.76	1299930.18
45	680462.18	1299949.97
46	680461.50	1299959.51
47	680458.39	1299964.13
48	680457.61	1299975.98
49	680460.60	1299998.03
50	680464.62	1299998.05
51	680467.69	1300009.86
52	680469.47	1300017.28
53	680470.80	1300018.15
54	680478.85	1300002.75
55	680484.23	1300005.60
56	680476.99	1300021.25
57	680478.24	1300021.80
58	680482.41	1300024.03
59	680485.13	1300025.76
60	680488.92	1300028.60
61	680491.34	1300030.72
62	680494.67	1300034.12
63	680497.68	1300037.83
64	680500.34	1300041.79
65	680502.62	1300045.96
66	680504.38	1300049.89
67	680505.54	1300053.49
68	680506.88	1300059.63
69	680507.27	1300062.79
70	680507.67	1300067.36
71	680508.08	1300073.48
72	680508.08	1300078.24
73	680507.56	1300083.04
74	680506.47	1300087.76
75	680504.90	1300092.31
76	680502.85	1300096.67
77	680500.34	1300100.79
78	680497.40	1300104.62
79	680493.59	1300108.57
80	680486.91	1300114.43
81	680485.28	1300116.17
82	680487.69	1300133.69
83	680524.37	1300161.31
84	680527.11	1300184.65
85	680499.96	1300220.81
86	680511.16	1300296.98
87	680516.44	1300350.64
88	680539.53	1300519.06
89	680548.75	1300580.67
90	680557.00	1300611.31
91	680588.61	1300645.19
92	680591.06	1300662.95
93	680576.60	1300710.06
94	680568.27	1300712.09
95	680587.58	1300849.15
96	680592.92	1300899.46
97	680598.46	1300932.43
98	680602.64	1300968.68
99	680608.01	1300985.79
100	680614.76	1301005.00
101	680618.84	1301013.02
102	680637.12	1301010.69
103	680638.81	1301024.97
104	680640.85	1301024.82
105	680641.13	1301028.81
106	680639.26	1301028.91
107	680641.49	1301047.86
108	680621.30	1301051.61
109	680618.80	1301058.96
110	680614.84	1301072.34
111	680613.65	1301083.67
112	680611.50	1301083.45
113	680612.93	1301111.00
114	680615.45	1301125.66
115	680621.39	1301158.63
116	680611.85	1301160.27
117	680615.18	1301197.65
118	680617.93	1301198.49

119	680621.13	1301224.57
120	680618.82	1301224.82
121	680634.77	1301332.73
122	680635.61	1301337.77
123	680638.83	1301338.66
124	680636.92	1301345.54
125	680641.81	1301374.73
126	680655.73	1301369.53
127	680656.62	1301373.42
128	680642.47	1301378.70
129	680645.92	1301399.26
130	680646.35	1301401.88
131	680626.62	1301403.96
132	680631.70	1301440.49
133	680605.39	1301443.19
134	680600.28	1301406.66
135	680590.60	1301407.75
136	680583.09	1301339.59
137	680568.77	1301320.72
138	680539.13	1301312.65
139	680541.23	1301304.93
140	680573.50	1301313.71
141	680581.39	1301324.11
142	680579.27	1301304.85
143	680567.50	1301199.71
144	680565.93	1301196.74
145	680560.90	1301185.21
146	680557.88	1301178.45
147	680559.68	1301177.59
148	680563.01	1301184.98
149	680566.80	1301193.52
150	680563.91	1301167.68
151	680553.26	1301087.09
152	680550.14	1301082.41
153	680553.03	1301109.75
154	680551.05	1301109.97
155	680547.60	1301078.51
156	680544.37	1301073.53
157	680543.29	1301074.49
158	680535.99	1301070.20
159	680525.89	1301070.66
160	680517.33	1301074.78
161	680499.69	1301077.16
162	680500.00	1301081.08
163	680491.94	1301081.78
164	680491.14	1301071.91
165	680494.27	1301071.64
166	680493.79	1301065.71
167	680503.67	1301064.96
168	680504.38	1301073.80
169	680516.85	1301072.84
170	680525.45	1301068.69
171	680528.47	1301068.49
172	680528.25	1301065.32
173	680525.29	1301065.16
174	680524.42	1301058.05
175	680519.95	1301058.60
176	680519.46	1301054.63
177	680523.83	1301054.06
178	680522.38	1301042.96
179	680518.62	1301043.86
180	680517.68	1301039.98
181	680521.71	1301037.98
182	680536.91	1301035.43
183	680548.55	1301029.41
184	680557.42	1301018.12
185	680557.37	1301016.14
186	680556.59	1300986.44
187	680558.49	1300965.03
188	680558.57	1300959.76
189	680558.06	1300949.41
190	680557.30	1300930.42
191	680556.39	1300922.02
192	680556.98	1300921.99
193	680551.05	1300854.53
194	680544.40	1300854.13
195	680543.36	1300846.18
196	680539.70	1300790.11
197	680529.16	1300714.96
198	680527.97	1300706.44
199	680515.86	1300716.85
200	680513.55	1300717.17
201	680511.73	1300715.13
202	680527.32	1300701.75
203	680523.07	1300671.50
204	680517.83	1300672.24
205	680515.17	1300656.99
206	680517.52	1300649.96
207	680514.09	1300653.36
208	680509.91	1300652.72
209	680506.48	1300650.66
210	680510.98	1300643.00
211	680516.09	1300646.01
212	680516.95	1300645.21
213	680512.76	1300609.60
214	680502.75	1300530.22
215	680488.51	1300421.06
216	680469.15	1300292.53
217	680460.11	1300226.19
218	680447.70	1300190.58
219	680445.67	1300175.43
220	680448.22	1300136.81
221	680439.61	1300074.48
222	680435.48	1300047.12
223	680433.92	1300027.68
224	680433.19	1300027.80
225	680424.55	1300003.69
226	680430.48	1300001.62
227	680432.20	1300006.35
228	680431.07	1299992.26

229	680430.46	1299981.99
230	680430.15	1299977.29
231	680427.93	1299966.23
232	680423.92	1299966.67
233	680415.59	1299916.42
234	680393.50	1299767.88
235	680384.31	1299703.17
236	680389.74	1299701.67
237	680388.45	1299692.24
238	680390.15	1299692.26
239	680388.07	1299677.23
240	680386.39	1299677.21
241	680385.00	1299677.19
242	680383.39	1299665.83
243	680381.49	1299666.18
244	680367.73	1299605.91
245	680361.51	1299566.65
246	680352.30	1299557.99
247	680347.09	1299517.22
248	680316.82	1299505.61
249	680303.37	1299506.82
250	680303.31	1299483.81
251	680327.03	1299483.26
252	680326.66	1299474.26
253	680332.17	1299474.34
254	680342.12	1299472.93
255	680354.96	1299473.86
256	680356.46	1299468.03
257	680344.40	1299388.07
258	680332.79	1299354.20
259	680331.91	1299336.85
260	680329.89	1299325.36
261	680331.89	1299306.06
262	680325.65	1299262.57
263	680321.61	1299245.19
264	680317.34	1299210.12
265	680318.49	1299197.46
266	680318.98	1299183.87
267	680319.38	1299172.97
268	680317.11	1299141.26
269	680314.72	1299121.42
270	680312.81	1299105.46
271	680310.91	1299093.25
272	680310.40	1299090.93
273	680308.40	1299081.92
274	680304.23	1299055.61
275	680299.16	1299023.63
276	680296.62	1298976.49
277	680296.78	1298972.90
278	680297.11	1298966.85
279	680291.18	1298948.11
280	680292.81	1298948.03
281	680288.44	1298936.40
1	680284.21	1298919.60
282	683436.88	1297389.00
283	683439.92	1297388.94
284	683446.53	1297406.66
285	683451.97	1297421.27
286	683466.30	1297417.22
287	683466.42	1297417.74
288	683466.54	1297418.74
289	683466.63	1297420.06
290	683466.45	1297421.52
291	683453.38	1297425.03
292	683455.85	1297431.67
293	683431.65	1297437.18
294	683423.12	1297437.24
295	683289.87	1297498.70
296	683287.82	1297495.24
297	683269.65	1297503.25
298	683243.28	1297512.14
299	683149.47	1297543.88
300	683134.22	1297557.66
301	683136.88	1297592.96
302	683140.50	1297605.37
303	683130.31	1297608.76
304	683126.88	1297598.98
305	683126.13	1297597.

Начало на стр. 56.

443	680572.34	1298455.64
444	680562.72	1298458.07
445	680560.11	1298446.84
446	680523.35	1298456.26
447	680479.63	1298476.55
448	680454.52	1298490.99
449	680424.89	1298514.50
450	680409.24	1298526.93
451	680393.17	1298540.82
452	680377.20	1298563.48
453	680372.27	1298570.47
454	680362.60	1298585.34
455	680341.88	1298626.46
456	680340.02	1298633.79
457	680330.93	1298675.45
458	680330.96	1298685.42
459	680322.90	1298722.98
460	680320.34	1298742.84
461	680324.71	1298747.38
462	680330.33	1298757.57
463	680337.95	1298756.50
464	680350.13	1298756.67
465	680357.64	1298758.59
466	680360.01	1298769.23
467	680356.69	1298775.11
468	680361.33	1298772.99
469	680363.31	1298768.46
470	680367.96	1298757.76
471	680371.50	1298759.63
472	680368.15	1298767.32
473	680364.62	1298775.43
474	680353.32	1298781.05
475	680347.46	1298791.39
476	680355.86	1298821.27
477	680362.46	1298844.73
478	680342.90	1298848.81
479	680336.23	1298825.87
480	680333.41	1298816.16
481	680326.71	1298827.98
482	680323.82	1298867.20
483	680302.66	1298867.70
484	680289.66	1298868.01
485	680290.31	1298876.40
486	680279.20	1298879.45
487	680279.02	1298880.75
488	680278.13	1298881.62
489	680285.01	1298906.40
490	680280.38	1298904.38
491	680272.65	1298877.05
492	680286.06	1298873.41
493	680285.65	1298868.10
494	680280.82	1298868.22
495	680276.64	1298824.94
496	680268.00	1298780.47
497	680266.03	1298753.62
498	680265.51	1298745.07
499	680238.66	1298732.18
500	680235.33	1298730.49
501	680229.08	1298727.35
502	680219.96	1298722.77
503	680222.31	1298716.42
504	680225.82	1298706.97
505	680226.91	1298704.03

506	680231.33	1298706.25
507	680238.44	1298709.82
508	680242.73	1298711.97
509	680250.75	1298716.00
510	680264.16	1298722.73
511	680263.10	1298705.11
512	680264.32	1298699.65
513	680265.59	1298694.08
514	680267.51	1298687.89
515	680269.80	1298680.24
516	680270.57	1298677.36
517	680271.30	1298674.19
518	680271.89	1298670.95
519	680272.11	1298668.80
520	680266.60	1298647.31
521	680263.63	1298647.72
522	680256.59	1298613.30
523	680256.50	1298591.20
524	680264.12	1298563.57
525	680288.31	1298543.55
526	680281.93	1298532.97
527	680272.18	1298514.36
528	680263.59	1298495.11
529	680258.33	1298480.56
530	680346.39	1298426.89
531	680373.98	1298476.94
532	680424.25	1298441.27
533	680463.86	1298416.83
534	680486.47	1298400.24
535	680496.85	1298393.95
536	680547.93	1298379.47
537	680607.80	1298364.95
538	680671.65	1298351.35
539	680793.33	1298321.20
540	680885.89	1298299.72
541	680898.45	1298291.25
542	680919.43	1298286.59
543	680929.82	1298287.33
544	681085.63	1298253.46
545	681163.42	1298234.37
546	681250.47	1298212.92
547	681252.43	1298207.54
548	681256.15	1298201.63
549	681261.05	1298195.57
550	681267.00	1298190.25
551	681281.75	1298181.36
552	681298.50	1298180.67
553	681308.79	1298182.00
554	681319.88	1298186.96
555	681330.92	1298195.45
556	681366.92	1298187.84
557	681518.69	1298144.48
558	681641.68	1298093.05
559	681643.96	1298082.73
560	681649.74	1298071.55
561	681657.47	1298062.66
562	681667.54	1298055.71
563	681688.06	1298048.40
564	681700.75	1298047.80
565	681708.93	1298049.00
566	681717.79	1298052.03
567	681727.75	1298057.99
568	681758.09	1298045.99

569	681795.05	1298030.84
570	681847.56	1298006.13
571	681866.36	1297998.53
572	681944.11	1297971.77
573	682052.55	1297930.75
574	682051.64	1297927.44
575	682058.16	1297915.52
576	682443.68	1297760.59
577	682455.74	1297766.53
578	682468.15	1297761.74
579	682467.05	1297755.40
580	682471.94	1297741.24
581	682478.43	1297731.88
582	682484.66	1297725.32
583	682496.01	1297717.75
584	682505.26	1297714.53
585	682516.66	1297713.13
586	682525.96	1297714.06
587	682540.50	1297718.21
588	682553.99	1297728.81
589	682631.39	1297699.01
590	682716.80	1297664.56
591	682749.13	1297651.61
592	682748.92	1297648.34
593	682752.69	1297634.75
594	682762.16	1297619.94
595	682772.53	1297611.70
596	682785.44	1297606.06
597	682796.06	1297604.29
598	682806.44	1297605.18
599	682817.08	1297608.48
600	682826.78	1297614.14
601	682831.49	1297618.62
602	682891.55	1297594.99
603	682927.35	1297577.56
604	682946.10	1297569.52
605	683032.43	1297541.62
606	683414.77	1297392.30
607	683424.68	1297394.56
282	683436.88	1297389.00
608	682286.39	1297907.01
609	682287.45	1297906.63
610	682288.81	1297906.31
611	682291.38	1297906.05
612	682293.27	1297906.04
613	682294.52	1297906.09
614	682305.18	1297907.25
615	682313.60	1297908.68
616	682317.05	1297909.49
617	682317.74	1297909.97
618	682318.12	1297910.38
619	682318.47	1297910.87
620	682318.86	1297911.64
621	682314.75	1297918.96
622	682271.56	1297923.52
623	682235.55	1297949.77
624	682224.52	1297980.64
625	682219.42	1297976.20
626	682219.85	1297974.18
627	682220.31	1297972.59
628	682221.43	1297969.31
629	682223.48	1297964.16
630	682225.80	1297959.13

631	682228.44	1297954.23
632	682231.45	1297949.55
633	682234.51	1297945.85
634	682237.86	1297942.36
635	682240.58	1297939.70
636	682251.28	1297929.99
637	682260.28	1297922.52
638	682265.40	1297919.40
639	682269.99	1297917.08
640	682275.20	1297914.38
641	682276.09	1297913.83
642	682277.04	1297913.20
643	682278.08	1297912.45
644	682279.40	1297911.47
645	682283.56	1297908.49
646	682285.30	1297907.51
608	682286.39	1297907.01
647	684305.64	1296910.42
648	684332.45	1296946.17
649	684320.78	1296954.62
650	684333.10	1296950.62
651	684287.64	1296983.57
652	684207.72	1297043.42
653	684191.83	1297055.83
654	684151.74	1297085.69
655	684095.71	1297127.80
656	684039.74	1297170.67
657	684031.21	1297176.76
658	683960.91	1297219.18
659	683901.06	1297248.31
660	683767.63	1297306.82
661	683709.99	1297331.79
662	683705.69	1297327.77
663	683617.74	1297358.41
664	683611.14	1297356.73
665	683519.59	1297393.43
666	683494.58	1297412.16
667	683493.01	1297408.30
668	683478.59	1297415.48
669	683478.28	1297411.11
670	683491.42	1297404.40
671	683485.99	1297391.07
672	683479.94	1297376.24
673	683478.02	1297371.55
674	683489.12	1297365.94
675	683487.64	1297362.39
676	683496.44	1297357.74
677	683501.23	1297355.62
678	683645.38	1297298.41
679	683663.92	1297290.91
680	683724.39	1297267.91
681	683748.34	1297259.49
682	683912.19	1297191.16
683	683954.75	1297166.79
684	684050.68	1297101.47
685	684083.27	1297077.33
686	684123.75	1297047.97
687	684148.53	1297030.89
688	684180.67	1297006.84
689	684227.90	1296970.40
647	684305.64	1296910.42

Система координат: МСК-65.

Информационное сообщение о начале приема документов на предоставление имущественной поддержки субъектам малого и среднего предпринимательства, организациям, образующим инфраструктуру поддержки субъектов малого и среднего предпринимательства городского округа "Город Южно-Сахалинск", и физическим лицам, не являющимся индивидуальными предпринимателями и применяющим специальный налоговый режим "Налог на профессиональный доход"

Администрация города Южно-Сахалинска в рамках подпрограммы № 1 "Поддержка и развитие малого и среднего предпринимательства городского округа "Город Южно-Сахалинск" муниципальной программы "Экономическое развитие городского округа "Город Южно-Сахалинск" на 2020-2025 годы", утвержденной постановлением администрации города Южно-Сахалинска от 25.07.2019 № 2190-па (далее - Программа), и в соответствии с Порядком предоставления имущественной поддержки субъектам малого и среднего предпринимательства, организациям, образующим инфраструктуру поддержки субъектов малого и среднего предпринимательства городского округа "Город Южно-Сахалинск", и физическим лицам, не являющимся индивидуальными предпринимателями и применяющим специальный налоговый режим "Налог на профессиональный доход", утвержденным постановлением администрации города Южно-Сахалинска от 08.04.2021 № 1018-па (далее - Порядок), информирует о начале приема документов на участие в конкурсном отборе.

Предмет конкурсного отбора - отбор субъектов малого и среднего предпринимательства, организаций, образующих инфраструктуру поддержки субъектов малого и среднего предпринимательства городского округа "Город Южно-Сахалинск", и физических лиц, не являющихся индивидуальными предпринимателями и применяющих специальный налоговый режим "Налог на профессиональный доход", на право заключения договора аренды муниципального имущества, включенного в Перечень муниципального имущества, предназначенного для предоставления во владение и (или) в пользование субъектам малого и среднего предпринимательства, организациям, образующим инфраструктуру поддержки субъектов малого и среднего предпринимательства городского округа "Город Южно-Сахалинск", и физическим лицам, не являющимся индивидуальными предпринимателями и применяющим специальный налоговый режим "Налог на профессиональный доход", утвержденный постановлением администрации города Южно-Сахалинска от 28.09.2020 № 2862-па (далее - Перечень), в отношении следующих объектов, представленных в таблице:

№ п/п	Категория объекта	Адрес (местонахождение) объекта	Характеристика объекта	Сведения о правообладателе и о правах третьих лиц на имущество	Срок аренды	Целевое назначение (разрешенное использование) объекта	Размер ежемесячной арендной платы (без учета НДС), руб.
1. Недвижимое имущество							
1	Нежилое помещение в жилом доме (подвал)	г. Южно-Сахалинск, ул. Ленина, 125	Площадь - 39,3 кв. м, год постройки - 1963, с наличием электро-снабжения, теплоснабжения, водоснабжения и водоотведения	Муниципальная казна городского округа "Город Южно-Сахалинск"	5 лет	Ремонт обуви	10 620,75
2	Нежилое помещение в жилом доме	г. Южно-Сахалинск, ул. Емельянова, 33	Площадь - 28,6 кв. м, год постройки - 1984, с наличием электро-снабжения, теплоснабжения, водоснабжения и водоотведения	Муниципальная казна городского округа "Город Южно-Сахалинск"	5 лет	Парикмахерская	30 474,72
4	Помещение в нежилом здании (помещение 1, 2, 3, 5)	г. Южно-Сахалинск, ул. Милейцевская, 7г	Площадь - 83,1 кв. м, год постройки - 1998	Муниципальная казна городского округа "Город Южно-Сахалинск"	5 лет	Услуги по организации деятельности по содержанию и ремонту жилищного фонда	15 058,07
						Мастерские (цеха) фирм (предприятий, организаций, ИП), занимающихся производством, проектированием, строительством, оказанием услуг населению	13

5	Помещение в нежилом здании (№ 1 на поэтажном плане)	г. Южно-Сахалинск, п/р Ново-Александровск, ул. Советская, 74	Площадь - 35,5 кв. м, год постройки - 1972, с наличием электро-снабжения, теплоснабжения, водоснабжения, водоотведения	Муниципальная казна городского округа "Город Южно-Сахалинск"	5 лет	Офисы фирм	24 122,80
2. Движимое имущество							
6	Модуль туалетный мобильный на двухосном прицепе	-/-	Размер модуля - 6000 * 2400 * 2300 мм; габариты прицепа с модулем лестницей - 7200 * 4300 * 3600 мм	Муниципальная казна городского округа "Город Южно-Сахалинск"	5 лет	Услуги туалета в сфере туризма	10 299,91

Категория заявителей и получателей имущественной поддержки:

Заявитель - хозяйствующий субъект, обратившийся за предоставлением имущественной поддержки в соответствии с требованиями Порядка:

- субъект малого или среднего предпринимательства - хозяйствующий субъект (юридическое лицо или индивидуальный предприниматель), отнесенный в соответствии с условиями, установленными Федеральным законом от 24.07.2007 № 209-ФЗ "О развитии малого и среднего предпринимательства в Российской Федерации" (далее - Федеральный закон от 24.07.2007 № 209-ФЗ), к малому предприятию, в том числе к микропредприятию, или среднему предприятию, сведения о котором внесены в Единый реестр субъектов малого и среднего предпринимательства;

- организация, образующая инфраструктуру поддержки субъектов малого и среднего предпринимательства городского округа "Город Южно-Сахалинск", - коммерческая или некоммерческая организация, включенная в Перечень организаций инфраструктуры поддержки субъектов малого и среднего предпринимательства городского округа "Город Южно-Сахалинск", утвержденный муниципальным правовым актом, которая создана, осуществляет свою деятельность или привлекается в качестве поставщиков (исполнителей, подрядчиков) для осуществления закупок товаров, работ, услуг для обеспечения муниципальных нужд при реализации Программы, обеспечивающая условия для создания субъектов малого и среднего предпринимательства и для оказания им поддержки (за исключением указанных в статье 15 Федерального закона от 24.07.2007 № 209-ФЗ государственных фондов поддержки научной, научно-технической, инновационной деятельности, осуществляющих деятельность в форме государственных учреждений);

- физическое лицо, не являющееся индивидуальным предпринимателем и применяющее специальный налоговый режим "Налог на профессиональный доход", - гражданин Российской Федерации, зарегистрированный по месту жительства и постоянно проживающий на территории городского округа "Город Южно-Сахалинск", не являющийся индивидуальным предпринимателем, зарегистрированный в порядке, установленном законодательством Российской Федерации, в качестве налогоплательщика, применяющего специальный налоговый режим "Налог на профессиональный доход".

Приоритетная целевая группа получателей имущественной поддержки:

1. Для заявителей - субъектов малого и среднего предпринимательства и организаций, образующих инфраструктуру поддержки субъектов малого и среднего предпринимательства городского округа "Город Южно-Сахалинск":

- заявители, имеющие опыт благотворительной и (или) меценатской деятельности в течение года оказания имущественной поддержки и (или) предшествующего года;

- заявители, обеспечивающие занятость граждан с ограниченными физическими возможностями, в том числе индивидуальные предприниматели, являющиеся гражданами с ограниченными физическими возможностями;

- субъекты социального предпринимательства, являющиеся в соответствии с требованиями Федерального закона от 24.07.2007 № 209-ФЗ социальным предприятием и имеющие соответствующую отметку в Едином реестре субъектов малого и среднего предпринимательства; субъекты предпринимательства, осуществляющие в качестве основного вида экономической деятельности торговлю розничную книгами в специализированных магазинах (группа 47.61 кода 47 Общероссийского классификатора видов экономической деятельности ОК 029-2014 (КДЕС Ред. 2)); участники проектов "Региональный продукт "Доступная рыба", "Региональный продукт" в соответствии с нормативными правовыми актами Правительства Сахалинской области, а также объекты потребительского рынка, имеющие статус "социальный" в соответствии с постановлениями администрации города Южно-Сахалинска.

2. Для заявителей - физических лиц, не являющихся индивидуальными предпринимателями и применяющих специальный налоговый режим "Налог на профессиональный доход":

- граждане, официально зарегистрированные в качестве безработных в течение шести месяцев, предшествующих дате обращения в Уполномоченный орган за предоставлением имущественной поддержки, работники, находящиеся под угрозой массового увольнения (в отношении которых в соответствии с трудовым законодательством по инициативе работодателя был введен неполный рабочий день (неделя), временная приостановка работ, предоставлен отпуск без сохранения заработной платы, а также получившие письменное уведомление работодателя о предстоящем сокращении), а также военнослужащие, уволенные в запас в связи с сокращением Вооруженных Сил Российской Федерации;

- граждане с ограниченными физическими возможностями;

- граждане, отнесенные к категории ветеранов в соответствии с Федеральным законом от 12.01.1995 № 5-ФЗ "О ветеранах".

Категорию получателей имущественной поддержки составляют заявители, соответствующие одновременно следующим критериям:

- состоящие в Едином реестре субъектов малого и среднего предпринимательства, размещенном на официальном сайте Федеральной налоговой службы в информационно-телекоммуникационной сети Интернет (<https://rmsp.nalog.ru/>), - для заявителей - субъектов малого и среднего предпринимательства;

- имеющие статус налогоплательщика налога на профессиональный доход (самозанятого), подтвержденный сведениями в разделе "Проверить статус налогоплательщика налога на профессиональный доход" официального сайта Федеральной налоговой службы в информационно-телекоммуникационной сети Интернет (<https://npd.nalog.ru/check-status/>), - для заявителей - физических лиц, не являющихся индивидуальными предпринимателями и применяющих специальный налоговый режим "Налог на профессиональный доход";

- зарегистрированные на территории Сахалинской области и состоящие на учете в налоговом органе на территории городского округа "Город Южно-Сахалинск";

- имеющие среднесписочную численность работников за год, предшествующий году оказания имущественной поддержки, в количестве не менее одного человека (для заявителей - юридических лиц в случае наступления отчетного периода);

- выплачивающие заработную плату работникам не ниже размера, установленного законодательством Российской Федерации (для заявителей, имеющих наемных работников);

- предоставляющие отчетность в порядке и случаях, предусмотренных законодательством Российской Федерации;

- не являющиеся кредитной организацией, страховой организацией (за исключением потребительских кооперативов), инвестиционным фондом, негосударственным пенсионным фондом, профессиональным участником рынка ценных бумаг, ломбардом;

- не являющиеся участником соглашений о разделе продукции;

- не являющиеся в порядке, установленном законодательством Российской Феде-

рации о валютном регулировании и валютном контроле, нерезидентом Российской Федерации, за исключением случаев, предусмотренных международными договорами Российской Федерации;

- не осуществляющие предпринимательскую деятельность в сфере игорного бизнеса;

- не имеющие неисполненной обязанности по уплате налогов, сборов, страховых взносов, пеней, штрафов, процентов, подлежащих уплате в соответствии с законодательством Российской Федерации о налогах и сборах;

- не имеющие нарушений исполнения обязательств по заключенным муниципальным контрактам и договорам аренды муниципального имущества;

- не состоящие в реестре недобросовестных поставщиков (подрядчиков, исполнителей), ведение которого осуществляется федеральным органом исполнительной власти, уполномоченным на осуществление контроля в сфере закупок;

- юридические лица не должны находиться в процессе реорганизации (за исключением реорганизации в форме присоединения к юридическому лицу, являющемуся заявителем, другого юридического лица), ликвидации, в отношении их не введена процедура банкротства, деятельность заявителя не приостановлена в порядке, предусмотренном законодательством Российской Федерации, а индивидуальные предприниматели не должны прекратить деятельность в качестве индивидуального предпринимателя;

- не являющиеся иностранным юридическим лицом, а также российским юридическим лицом, в уставном (складочном) капитале которого доля участия иностранных юридических лиц, местом регистрации которых является государство или территория, включенные в утверждаемый Министерством финансов Российской Федерации перечень государств и территорий, предоставляющих льготный налоговый режим налогообложения и (или) не предусматривающих раскрытия и предоставления информации при проведении финансовых операций (офшорные зоны) в отношении таких юридических лиц, в совокупности превышает 50 процентов;

- не имеющие просроченной задолженности по возврату в бюджет городского округа "Город Южно-Сахалинск" субсидий, бюджетных инвестиций, предоставленных в том числе в соответствии с иными правовыми актами, а также иной просроченной (неурегулированной) задолженности по денежным обязательствам перед городским округом "Город Южно-Сахалинск";

- не являющиеся получателями аналогичной поддержки (поддержки, условия оказания которой совпадают, включая форму, вид поддержки и цели ее оказания) и сроки ее оказания не истекли.

Критерии конкурсного отбора:

1. Для заявителей - субъектов малого и среднего предпринимательства и организаций, образующих инфраструктуру поддержки субъектов малого и среднего предпринимательства городского округа "Город Южно-Сахалинск":

- темп роста объема выручки (для индивидуальных предпринимателей - дохода) от реализации товаров, работ, услуг (без учета налога на добавленную стоимость) за два аналогичных отчетных периода (тысяч рублей);

- увеличение (сохранение) среднесписочной численности работников за два аналогичных отчетных периода (человек);

- принадлежность к приоритетной целевой группе получателей имущественной поддержки;

- срок осуществления деятельности (год).

2. Для заявителей - физических лиц, не являющихся индивидуальными предпринимателями и применяющих специальный налоговый режим "Налог на профессиональный доход":

- темп роста объема дохода от реализации товаров, (работ, услуг, имущественных прав) за два аналогичных отчетных периода (тысяч рублей);

- среднемесячный доход от реализации товаров (работ, услуг, имущественных прав) за период с начала года оказания имущественной поддержки на первое число месяца подачи документов в Уполномоченный орган (тысяч рублей);

- принадлежность к приоритетной целевой группе получателей имущественной поддержки;

- срок осуществления деятельности (год).

Условия предоставления имущественной поддержки:

Муниципальное имущество предоставляется по целевому назначению на срок не менее 5 лет. Срок аренды муниципального имущества может быть уменьшен на основании поданного до заключения договора аренды заявления заявителя.

Целевое назначение (разрешенное использование) муниципального имущества может быть изменено по согласованию с консультативным Советом при администрации города Южно-Сахалинска по вопросам развития и поддержки малого и среднего предпринимательства. Изменение целевого назначения (разрешенного использования) муниципального имущества в период проведения конкурсного отбора возможно при условии отсутствия документов заявителей на получение имущественной поддержки в соответствии с целевым назначением (разрешенным использованием), утвержденным в Перечне.

Размер арендной платы за пользование муниципальным имуществом, находящимся в составе казны городского округа "Город Южно-Сахалинск", определяется в соответствии с методикой расчета арендной платы за пользование имуществом городского округа "Город Южно-Сахалинск", утвержденной решением городского Собрания города Южно-Сахалинска от 06.04.2004 № 637/81вн-04-2.

Размер арендной платы за пользование муниципальным имуществом, закрепленным на праве хозяйственного ведения или оперативного управления за муниципальными предприятиями и учреждениями (за исключением земельных участков), определяется на основании отчета об оценке рыночной арендной платы, подготовленного в соответствии с законодательством Российской Федерации об оценочной деятельности.

Запрещается продажа муниципального имущества, включенного в Перечень, за исключением возмездного отчуждения такого имущества в собственность субъектов малого и среднего предпринимательства в соответствии с Федеральным законом от 22.07.2008 № 159-ФЗ "Об особенностях отчуждения недвижимого имущества, находящегося в государственной собственности субъектов Российской Федерации или в муниципальной собственности и арендуемого субъектами малого и среднего предпринимательства, и о внесении изменений в отдельные законодательные акты Российской Федерации". В отношении муниципального имущества, включенного в Перечень, запрещаются также переуступка прав пользования им, передача прав пользования им в залог и внесение прав пользования в уставный капитал любых других субъектов хозяйственной деятельности, передача третьим лицам прав и обязанностей по договорам аренды такого имущества (перенаем), передача в субаренду, за исключением предоставления такого имущества в субаренду субъектам малого и среднего предпринимательства организациями, образующими инфраструктуру поддержки субъектов малого и среднего предпринимательства городского округа "Город Южно-Сахалинск", и в случае, если в субаренду предоставляется имущество, являющееся частью или частями помещения, здания, строения или сооружения, если общая площадь передаваемого имущества составляет не более чем двадцать квадратных метров и не превышает десять процентов площади соответствующего помещения, здания, строения или сооружения, права на которые принадлежат лицу, передающему такое имущество.

Основания для отказа заявителю в предоставлении имущественной поддержки:

- несоответствие представленных заявителем документов требованиям пунктов 3.1 или 3.3 Порядка или непредставление (представление не в полном объеме) указанных документов;

Продолжение на стр. 78.

Начало на стр. 76.

- недостоверность представленных заявителем сведений и документов;
- несоответствие заявителя требованиям пункта 2.1 Порядка;
- невыполнение условий оказания поддержки;
- ранее в отношении заявителя было принято решение об оказании аналогичной поддержки (поддержки, условия оказания которой совпадают, включая форму, вид поддержки и цели ее оказания) и сроки ее оказания не истекли;
- с момента признания заявителя допустившим нарушение порядка и условий оказания поддержки, в том числе не обеспечившим целевого использования средств поддержки, прошло менее чем три года;
- по результатам конкурсного отбора и оценки деятельности заявителя в соответствии с критериями, установленными в пункте 1.3 Порядка.

Перечень документов, представляемых заявителями для участия в конкурсном отборе на получение имущественной поддержки:

1. Для заявителей - субъектов малого и среднего предпринимательства и организаций, образующих инфраструктуру поддержки субъектов малого и среднего предпринимательства городского округа "Город Южно-Сахалинск":

1.1. Документы, представляемые в обязательном порядке:

1.1.1. Заявка по форме согласно приложению № 3 к Порядку (<https://yuzhno-sakh.ru/dirs/3312/26621>).

1.1.2. Заявление о соответствии вновь созданного юридического лица и вновь зарегистрированного индивидуального предпринимателя условиям отнесения к субъектам малого и среднего предпринимательства, установленным Федеральным законом от 24.07.2007 № 209-ФЗ, по форме, утвержденной приказом Минэкономразвития России от 10.03.2016 № 113, - для заявителей - субъектов малого и среднего предпринимательства - вновь созданных юридических лиц и вновь зарегистрированных индивидуальных предпринимателей (<https://yuzhno-sakh.ru/dirs/3060/12209>).

1.1.3. Справка, составленная в произвольной форме от имени заявителя, содержащая следующие сведения:

- о среднесписочной численности работников за отчетные периоды (для заявителей, осуществляющих деятельность менее двух календарных лет с даты государственной регистрации);

- об объеме выручки (для индивидуальных предпринимателей - дохода) от реализации товаров, работ, услуг (без учета налога на добавленную стоимость) за отчетные периоды (для заявителей, применявших систему налогообложения в виде единого налога на вмененный доход и (или) применяющих патентную систему налогообложения, а также для заявителей, осуществляющих деятельность менее двух календарных лет с даты государственной регистрации).

1.1.4. Копия штатного расписания, действующего на дату подачи документов в Уполномоченный орган, заверенная заявителем (для заявителей, имеющих наемных работников).

1.1.5. Копия устава и (или) учредительного договора, заверенная заявителем (для заявителей - юридических лиц).

1.1.6. Копии всех страниц паспорта гражданина Российской Федерации, заверенные заявителем (для заявителей - индивидуальных предпринимателей).

1.1.7. Копия документа, подтверждающего полномочия руководителя юридического лица, заверенная заявителем (протокол об избрании, приказ о назначении на должность).

1.1.8. Копии документов, подтверждающих принадлежность заявителя к приоритетной целевой группе получателей имущественной поддержки, заверенные заявителем (представляются при наличии).

1.1.9. Доверенность, подтверждающая право представителя заявителя представлять его законные интересы в Уполномоченном органе для целей получения имущественной поддержки, с приложением копий всех страниц паспорта гражданина Российской Федерации - законного представителя заявителя, с предъявлением оригинала для сверки (представляются в случае обращения в Уполномоченный орган законного представителя заявителя).

1.2. Документы, представляемые по собственной инициативе:

1.2.1. Копии документов, содержащих сведения об объеме выручки (для индивидуальных предпринимателей - дохода) за отчетные периоды, с отметкой налогового органа, заверенные заявителем:

- копии бухгалтерских балансов (для заявителей - юридических лиц);

- копии налоговых деклараций по всем применяемым системам налогообложения (для заявителей - индивидуальных предпринимателей).

1.2.2. Копии документов, содержащих сведения о среднесписочной численности работников за отчетные периоды (по формам КНД 1110018 или КНД 1151111: титульный лист и раздел 1 без приложений), с отметкой налогового органа, заверенные заявителем.

1.2.3. Справку об исполнении налогоплательщиком (плательщиком сбора, плательщиком страховых взносов, налоговым агентом) обязанности по уплате налогов, сборов, страховых взносов, пеней, штрафов, процентов (код по КНД 1120101), выданную налоговым органом не ранее чем за 30 дней до даты подачи документов в Уполномоченный орган.

В случае если справка не представлена заявителем по собственной инициативе, Уполномоченный орган запрашивает указанные сведения в налоговом органе в установленном законодательством порядке на дату подачи документов в Уполномоченный орган.

1.2.4. Копию документа, содержащего сведения о постановке заявителя на учет в налоговом органе по месту осуществления деятельности на территории городского округа "Город Южно-Сахалинск", выданного налоговым органом, заверенную заявителем (для заявителей, осуществляющих деятельность на территории городского округа "Город Южно-Сахалинск", не по месту государственной регистрации).

1.2.5. Первичные статистические данные, содержащиеся в формах федерального статистического наблюдения, полученные в электронной форме с использованием системы сбора отчетности Федеральной службы государственной статистики (<https://websbor.gks.ru/online/info>), заверенные заявителем.

2. Для заявителей - физических лиц, не являющихся индивидуальными предпринимателями и применяющих специальный налоговый режим "Налог на профессиональный доход":

2.1. Документы, представляемые в обязательном порядке:

2.1.1. Заявка по форме согласно приложению № 4 к Порядку (<https://yuzhno-sakh.ru/dirs/3312/26622>).

2.1.2. Копии всех страниц паспорта гражданина Российской Федерации, заверенные заявителем.

2.1.3. Справка о постановке на учет физического лица в качестве налогоплательщика налога на профессиональный доход (КНД 1122035), сформированная с использованием мобильного приложения "Мой налог" или в веб-кабинете "Мой налог", размещенном на сайте <http://npd.nalog.ru>, заверенная заявителем.

2.1.4. Справка о состоянии расчетов (доходах) по налогу на профессиональный доход (КНД 1122036) за отчетные периоды и за период с 1 января года текущего года на первое число месяца подачи документов на получение имущественной поддержки в Уполномоченный орган, сформированная с использованием мобильного приложения "Мой налог" или в веб-кабинете "Мой налог", размещенном на сайте <http://npd.nalog.ru>, заверенная заявителем.

2.1.5. Копия свидетельства о постановке на учет физического лица в налоговом органе (ИНН), заверенная заявителем.

2.1.6. Копия страхового свидетельства государственного пенсионного страхования (СНИЛС), заверенная заявителем.

2.1.7. Копии документов, подтверждающие принадлежность заявителя к приоритетной целевой группе получателей имущественной поддержки, заверенные заявителем (представляются при наличии).

2.1.8. Копия нотариально заверенной доверенности, подтверждающей право представителя заявителя представлять его законные интересы в Уполномоченном органе для целей получения имущественной поддержки, с приложением копий всех страниц паспорта гражданина Российской Федерации - законного представителя заявителя, с предъявлением оригиналов документов для сверки (представляются в случае обращения в Уполномоченный орган законного представителя заявителя).

2.2. Заявители - физические лица, не являющиеся индивидуальными предпринимателями и применяющие специальный налоговый режим "Налог на профессиональный доход", вправе по собственной инициативе представить в Уполномоченный орган справку об исполнении налогоплательщиком (плательщиком сбора, плательщиком страховых взносов, налоговым агентом) обязанности по уплате налогов, сборов, страховых взносов, пеней, штрафов, процентов (код по КНД 1120101), выданную налоговым органом не ранее чем за 30 дней до даты подачи документов в Уполномоченный орган.

В случае если справка не представлена заявителем по собственной инициативе, Уполномоченный орган запрашивает указанные сведения в налоговом органе в установленном законодательством порядке на дату подачи документов в Уполномоченный орган.

Копии документов должны быть заверены подписью заявителя (руководителя юридического лица, индивидуального предпринимателя или физического лица, не являющегося индивидуальным предпринимателем и применяющего специальный налоговый режим "Налог на профессиональный доход") или законного представителя заявителя с расшивкой должности (при наличии), фамилией и инициалами, а также скреплены печатью (при наличии).

Заявитель несет полную ответственность за полноту и достоверность представляемой информации.

Срок приема документов: с 22.12.2022 по 20.01.2023 (включительно).

Контактная информация об Уполномоченном органе:

Документы на предоставление имущественной поддержки принимаются в Департаменте экономического развития аппарата администрации города Южно-Сахалинска по адресу: 693000, г. Южно-Сахалинск, ул. Карла Маркса, д. 23, 1-й этаж, каб. № 2, в рабочие дни с понедельника по пятницу с 09.00 до 17.00 (перерыв с 13.00 до 14.00).

Справки по телефону 300-594 (доб. 3, 1).

Дополнительная информация, формы заявок, а также проекты договоров аренды муниципального имущества размещены на официальном сайте администрации города Южно-Сахалинска: <http://yuzhno-sakh.ru/dirs/2092>.

Оповещение о начале публичных слушаний

(в соответствии с постановлением администрации города Южно-Сахалинска № 3021-па от 02.12.2022 "О назначении публичных слушаний по проекту планировки с проектом межевания территории в границах: ул. Ленина - ул. Бумажная - западная и южная границы реки Рогатка")

Перечень материалов проекта, подлежащего рассмотрению на публичных слушаниях.

Проект планировки территории.

Положение о характеристиках планируемого развития территории. Положения об очередности планируемого развития территории.

Чертеж планировки территории.

Проект межевания территории.

Текстовая часть проекта межевания территории.

Чертеж межевания территории. Этап 1.

Чертеж межевания территории. Этап 2.

Чертеж межевания территории. Этап 3.

Чертеж межевания территории. Этап 4.

Организатор публичных слушаний - администрация города Южно-Сахалинска в лице Департамента архитектуры и градостроительства города Южно-Сахалинска. Назначены публичные слушания на 11.01.2023 с 17.30 до 19.00 в здании администрации города Южно-Сахалинска, ул. Ленина, 173.

С проектом, подлежащим рассмотрению на публичных слушаниях, можно ознакомиться на экспозициях по адресу: г. Южно-Сахалинск, ул. Карла Маркса, 32, 2-й этаж, Департамент архитектуры и градостроительства города Южно-Сахалинска.

Срок проведения экспозиции: с 30.12.2022 до 13.01.2023 (включительно), с 10.00 до 17.00 в рабочие дни.

Срок консультирования посетителей экспозиции: с 10.00 до 17.00 в рабочие дни в Департаменте архитектуры и градостроительства города Южно-Сахалинска, каб. 210.

Собрание участников публичных слушаний проводится 11.01.2023 с 17.30 до 19.00.

Предложения и замечания, касающиеся проекта, участники публичных слушаний вправе подавать:

1) в письменной или устной форме в ходе проведения собрания участников публичных слушаний;

2) в письменной форме в адрес организатора публичных слушаний с 30.12.2022 до 13.01.2023 (включительно) в рабочие дни с 10.00 до 17.00 в Департамент архитектуры и градостроительства города Южно-Сахалинска по адресу: г. Южно-Сахалинск, ул. Карла Маркса, 32, каб. 210;

3) посредством записи в книге (журнале) учета посетителей экспозиции проекта, подлежащего рассмотрению на публичных слушаниях, в течение срока проведения экспозиции проекта, с 30.12.2022 до 13.01.2023 (включительно).

Участники публичных слушаний при внесении замечаний и предложений в целях идентификации представляют сведения о себе (фамилию, имя, отчество (при наличии), дату рождения, адрес места жительства (регистрации) - для физических лиц; наименование, основной государственный регистрационный номер, место нахождения и адрес - для юридических лиц) с приложением копий документов, подтверждающих такие сведения.

Участники публичных слушаний, являющиеся правообладателями соответствующих земельных участков и (или) расположенных на них объектов капитального строительства, и (или) помещений, являющихся частью указанных объектов капитального строительства, также представляют сведения соответственно о таких земельных участках, объектах капитального строительства, помещениях, являющихся частью указанных объектов капитального строительства, из Единого государственного реестра недвижимости и иные документы, устанавливающие или удостоверяющие их права на такие земельные участки, объекты капитального строительства, помещения, являющиеся частью указанных объектов капитального строительства.

Порядок проведения публичных слушаний определен в решении Городской Думы города Южно-Сахалинска от 27.06.2018 № 1177/61-18-5 "Об утверждении Положения об организации и проведении общественных обсуждений или публичных слушаний по вопросам градостроительной деятельности в городском округе "Город Южно-Сахалинск" и включает в себя следующие этапы:

1) оповещение о начале публичных слушаний;

2) размещение проекта, подлежащего рассмотрению на публичных слушаниях, и информационных материалов к нему на официальном сайте администрации города Южно-Сахалинска в информационно-телекоммуникационной сети Интернет и открытие экспозиции или экспозиций такого проекта;

3) проведение экспозиции или экспозиций проекта, подлежащего рассмотрению на публичных слушаниях;

4) проведение собрания или собраний участников публичных слушаний;

5) подготовка и оформление протокола публичных слушаний;

6) подготовка и опубликование заключения о результатах публичных слушаний.

Проект, подлежащий рассмотрению на публичных слушаниях, будет размещен на официальном сайте администрации города Южно-Сахалинска (<http://yuzhno-sakh.ru>) 30.12.2022.

Начало регистрации участников публичных слушаний - 17.00.

АДМИНИСТРАЦИЯ ГОРОДА ЮЖНО-САХАЛИНСКА ПОСТАНОВЛЕНИЕ

от 19.12.2022 № 3200-па

Об утверждении Порядка предоставления субсидии за счет средств бюджета городского округа "Город Южно-Сахалинск" юридическим лицам (за исключением государственных (муниципальных) учреждений) и индивидуальным предпринимателям на возмещение доходов, недополученных из-за нереальной к взысканию дебиторской задолженности населения городского округа "Город Южно-Сахалинск" за жилищно-коммунальные услуги

В соответствии со статьей 78 Бюджетного кодекса Российской Федерации, статьей 16 Федерального закона от 06.10.2003 № 131-ФЗ "Об общих принципах организации местного самоуправления в Российской Федерации", постановлением Правительства Российской Федерации от 18.09.2020 № 1492 "Об общих требованиях к нормативным правовым актам, муниципальным правовым актам, регулирующим предоставление субсидий, в том числе грантов в форме субсидий, юридическим лицам, индивидуальным предпринимателям, а также физическим лицам - производителям товаров, работ, услуг, и о признании утратившими силу некоторых актов Правительства Российской Федерации и отдельных положений некоторых актов Правительства Российской Федерации", статьей 37 Устава городского округа "Город Южно-Сахалинск" администрация города Южно-Сахалинска **постановляет:**

1. Утвердить Порядок предоставления субсидии за счет средств из бюджета городского округа "Город Южно-Сахалинск" юридическим лицам (за исключением государственных (муниципальных) учреждений), индивидуальным предпринимателям на возмещение доходов, недополученных из-за нереальной к взысканию дебиторской задолженности населения городского округа "Город Южно-Сахалинск" за жилищно-коммунальные услуги (далее - Порядок) (приложение).
2. Подпункт 5.1.2 пункта 5.1 Порядка вступает в силу с 01.01.2023.
3. Подпункт 2.3.6 пункта 2.3, пункт 5.7 Порядка распространяют свое действие до 31 декабря 2022 года включительно.
4. Действие подпункта 2.3.2 пункта 2.3 Порядка приостановить до 01.01.2023 года.
5. Опубликовать постановление администрации города в газете "Южно-Сахалинск сегодня" и разместить на официальном сайте администрации города Южно-Сахалинска.
6. Контроль исполнения постановления администрации города возложить на директора Департамента городского хозяйства администрации города Южно-Сахалинска (Золотов Е.А.).

Мэр города С.А. НАДСАДИН.

Приложение

Утвержден постановлением администрации города Южно-Сахалинска от 19.12.2022 № 3200-па

Порядок предоставления субсидии за счет средств бюджета городского округа "Город Южно-Сахалинск" юридическим лицам (за исключением государственных (муниципальных) учреждений) и индивидуальным предпринимателям на возмещение доходов, недополученных из-за нереальной к взысканию дебиторской задолженности населения городского округа "Город Южно-Сахалинск" за жилищно-коммунальные услуги

1. Общие положения

1.1. Настоящий Порядок определяет цели, общие положения, порядок проведения отбора получателей субсидии, условия и порядок ее предоставления, требования к отчетности и осуществлению контроля (мониторинга) за соблюдением условий и порядка предоставления субсидии, ответственность за их нарушение.

1.2. Субсидия предоставляется юридическим лицам (за исключением государственных (муниципальных) учреждений) и индивидуальным предпринимателям (далее - юридические лица) в целях возмещения доходов в связи с производством (реализацией) товаров, выполнением работ, оказанием услуг в сфере жилищно-коммунального хозяйства, недополученных из-за нереальной к взысканию дебиторской задолженности (за исключением штрафов, пеней, судебных расходов) населения городского округа "Город Южно-Сахалинск" за жилищно-коммунальные услуги (управление эксплуатацией жилого фонда, водоснабжение, водоотведение, теплоснабжение жилого помещения) в рамках реализации муниципальной программы "Развитие коммунальной инфраструктуры городского округа "Город Южно-Сахалинск" на 2020-2025 годы", утвержденной постановлением администрации города Южно-Сахалинска от 08.06.2020 № 1624-па.

- 1.3. Направлениями расходования являются:
 - 1.3.1. Задолженность за поставленное топливо.
 - 1.3.2. Задолженность за потребленную электроэнергию.
 - 1.3.3. Задолженность по заработной плате работников предприятий.
 - 1.3.4. Иные, в случае отсутствия задолженностей, указанных в подпунктах 1.3.1-1.3.3 настоящего пункта.

1.4. Главным распорядителем бюджетных средств, предусмотренных в бюджете городского округа "Город Южно-Сахалинск" на предоставление Субсидии, является Департамент городского хозяйства администрации города Южно-Сахалинска (далее - Департамент, Главный распорядитель).

1.5. Субсидия предоставляется на цели, установленные пунктом 1.2 настоящего Порядка, на безвозмездной и безвозвратной основе в пределах бюджетных ассигнований, предусмотренных в бюджете городского округа "Город Южно-Сахалинск" на соответствующий финансовый год и (или) плановый период, и лимитов бюджетных обязательств, доведенных в установленном порядке до Главного распорядителя.

1.6. Категории Получателей субсидии составляют заявители, соответствующие одновременно следующим критериям:

- 1.6.1. Наличие регистрации на территории городского округа "Город Южно-Сахалинск" в качестве юридических лиц и индивидуальных предпринимателей.
- 1.6.2. Осуществление предоставления жилищно-коммунальных услуг населению на территории городского округа "Город Южно-Сахалинск".
- 1.6.3. Наличие дебиторской задолженности (за исключением штрафов, пеней, судебных расходов) населения, нереальной к взысканию за жилищно-коммунальные услуги (управление эксплуатацией жилого фонда, водоснабжение, водоотведение, теплоснабжение жилого помещения).

1.7. Основные понятия и термины, используемые в настоящем Порядке:

- 1.7.1. Заявитель (участник отбора) - юридическое лицо (за исключением государственных (муниципальных) учреждений), индивидуальный предприниматель, соответствующий категориям, установленным в пункте 1.6 настоящего Порядка, подавший заявку на участие в отборе для предоставления Субсидии.

1.7.2. Получатель субсидии - заявитель, в отношении которого принято решение о предоставлении Субсидии, заключивший Соглашение.

1.7.3. Соглашение, дополнительное соглашение - соглашение между Департаментом и Получателем субсидии, дополнительное соглашение к соглашению между Департаментом и Получателем субсидии, оформленные в соответствии с типовыми

формами, утвержденными приказом Департамента финансов администрации города Южно-Сахалинска.

1.7.4. Комиссия - временный коллегиальный орган, осуществляющий организацию проведения отбора, рассматривающий заявки на участие в отборе и принимающий решение о предоставлении Субсидии.

1.7.5. Нереальная к взысканию дебиторская задолженность - это задолженность населения за жилищно-коммунальные услуги (управление эксплуатацией жилого фонда, водоснабжение, водоотведение, теплоснабжение жилого помещения), невозможность взыскания которой подтверждена постановлением судебного пристава-исполнителя, вынесенным в порядке, установленном Федеральным законом от 02.10.2007 № 229-ФЗ "Об исполнительном производстве".

1.8. Предоставление Субсидии осуществляется по результатам отбора, способом проведения которого является запрос предложений.

1.9. Сведения о Субсидии размещаются на едином портале бюджетной системы Российской Федерации в информационно-телекоммуникационной сети Интернет (далее - единый портал) в разделе единого портала не позднее 15-го рабочего дня, следующего за днем принятия решения о бюджете, решения о внесении изменений в решение о бюджете.

2. Порядок проведения отбора Получателей субсидии для предоставления Субсидии

2.1. Субсидия предоставляется на заявительной, безвозмездной и безвозвратной основе по результатам отбора, способом проведения которого является запрос предложений, на основании документов, направленных участниками отбора для участия в отборе, исходя из соответствия категориям отбора, а также очередности поступления документов на участие в отборе.

2.2. Объявление о проведении отбора размещается на едином портале, а также при необходимости на официальном сайте главного распорядителя как получателя бюджетных средств в информационно-телекоммуникационной сети Интернет, не позднее трех календарных дней до даты начала приема документов, содержащее следующие сведения:

2.2.1. Срок проведения отбора, а также информацию о возможности проведения нескольких этапов отбора с указанием срока и порядка их проведения (при необходимости).

2.2.2. Дату начала подачи или окончания приема заявок участников отбора, которая не может быть ранее 10-го календарного дня, следующего за днем размещения объявления о проведении отбора.

2.2.3. Наименование, место нахождения, почтовый адрес, адрес электронной почты Департамента.

2.2.4. Результат предоставления Субсидии в соответствии с пунктом 3.9 настоящего Порядка.

2.2.5. Доменное имя, и (или) сетевой адрес, и (или) указатели страниц сайта в информационно-телекоммуникационной сети Интернет, на котором обеспечивается проведение отбора.

2.2.6. Требования к участникам отбора в соответствии с пунктом 2.3 настоящего Порядка и перечень документов, представляемых участниками отбора для подтверждения их соответствия указанным требованиям.

2.2.7. Категории отбора заявителей в соответствии с пунктом 1.6 настоящего Порядка.

2.2.8. Условия предоставления Субсидии.

2.2.9. Порядок подачи документов участниками отбора и требования, предъявляемые к форме и содержанию документов, подаваемых участниками отбора, в соответствии с пунктом 2.4 настоящего Порядка.

2.2.10. Порядок отзыва документов участника отбора, порядок возврата документов участника отбора, определяющий в том числе основания для возврата документов, порядок внесения изменений в документы.

2.2.11. Правила рассмотрения и оценки документов участников отбора в соответствии с пунктами 2.5-2.6 настоящего Порядка.

2.2.12. Порядок предоставления участнику отбора разъяснений положений объявления о проведении отбора, даты начала и окончания срока такого предоставления.

2.2.13. Срок, в течение которого победитель (победители) отбора должен подписать Соглашение о предоставлении Субсидии.

2.2.14. Условия признания победителя (победителей) отбора уклонившимся от заключения Соглашения.

2.2.15. Дата размещения результатов отбора на едином портале, а также при необходимости на официальном сайте Главного распорядителя как получателя бюджетных средств в информационно-телекоммуникационной сети Интернет, на котором обеспечивается проведение отбора, которая не может быть позднее 14-го календарного дня, следующего за днем принятия решения о предоставлении Субсидии на заседании Комиссии.

2.3. Требования, которым должен соответствовать участник отбора на дату, не ранее первого числа месяца, предшествующего месяцу, в котором планируется проведение отбора:

2.3.1. Отсутствие неисполненной обязанности по уплате налогов, сборов, страховых взносов, пеней, штрафов, процентов, подлежащих уплате в соответствии с законодательством Российской Федерации о налогах и сборах.

В период до 31.12.2022 включительно у участника отбора может быть неисполненная обязанность по уплате налогов, сборов, страховых взносов, пеней, штрафов, процентов, подлежащих уплате в соответствии с законодательством Российской Федерации о налогах и сборах, не превышающая 300 тыс. рублей.

2.3.2. Отсутствие просроченной задолженности по возврату в бюджет городского округа "Город Южно-Сахалинск" Субсидий, бюджетных инвестиций, предоставленных в том числе в соответствии с иными правовыми актами, и иной просроченной (неурегулированной) задолженности по денежным обязательствам перед бюджетом городского округа "Город Южно-Сахалинск".

2.3.3. Участник отбора не находится в процессе ликвидации, реорганизации (за исключением реорганизации в форме присоединения к юридическому лицу, являющемуся участником отбора, другого юридического лица), в отношении него не введена процедура банкротства, деятельность участника отбора не приостановлена в порядке, предусмотренном законодательством Российской Федерации, а участник отбора - индивидуальный предприниматель не должен прекратить деятельность в качестве индивидуального предпринимателя.

2.3.4. Участник отбора не должен являться иностранным юридическим лицом, а также российским юридическим лицом, в уставном (складочном) капитале которого доля участия иностранных юридических лиц, местом регистрации которых является государство или территория, включенные в утверждаемый Министерством финансов Российской Федерации перечень государств и территорий, предоставляющих льготный налоговый режим налогообложения и (или) не предусматривающих раскрытия и предоставления информации при проведении финансовых операций (офшорные зоны) в отношении таких юридических лиц, в совокупности превышает 50 процентов.

2.3.5. Участник отбора не должен получать средства из бюджета городского округа "Город Южно-Сахалинск" на основании иных муниципальных правовых актов на цели, указанные в пункте 1.2 настоящего Порядка.

Продолжение приложения на стр. 80.

Начало приложения на стр. 79.

2.3.6. Участник отбора не должен находиться в реестре недобросовестных поставщиков (подрядчиков, исполнителей) в связи с отказом от исполнения заключенных государственных (муниципальных) контрактов о поставке товаров, выполнении работ, оказании услуг по причине введения политических и экономических санкций иностранными государствами, совершающими недружественные действия в отношении Российской Федерации, граждан Российской Федерации или российских юридических лиц, и (или) введением иностранными государствами, государственными объединениями и (или) союзами и (или) государственными (межгосударственными) учреждениями иностранных государств или государственных объединений и (или) союзов мер ограничительного характера.

2.4. Требования, предъявляемые к форме и содержанию документов, подаваемых участниками отбора:

2.4.1. Для участия в отборе на получение Субсидии участник отбора в срок, указанный в объявлении о проведении отбора, направляет в Департамент на бумажных носителях лично, по почте или через своего представителя следующие документы:

2.4.1.1. Заявку на получение Субсидии, составленную в произвольной форме.

2.4.1.2. Копию свидетельства о государственной регистрации юридического лица, свидетельства о постановке на учет в налоговом органе в качестве индивидуального предпринимателя.

2.4.1.3. Копию документа, подтверждающего назначение на должность руководителя, либо доверенность, уполномочивающую физическое лицо на подписание соглашения и представление интересов в Департаменте от имени руководителя (для юридического лица), копию документа, подтверждающего личность физического лица (для индивидуального предпринимателя).

2.4.1.4. Реестр нереальной к взысканию дебиторской задолженности населения за жилищно-коммунальные услуги по форме, установленной в приложении № 1 к настоящему Порядку.

2.4.1.5. Копии актов о наличии обстоятельств, в соответствии с которыми возвращается исполнительный лист.

2.4.1.6. Копии постановлений об окончании исполнительного производства и возвращении исполнительного документа взыскателю.

2.4.1.7. Копию приказа или распоряжения руководителя юридического лица о проведении инвентаризации нереальной к взысканию дебиторской задолженности (за исключением штрафов, пеней, судебных расходов).

2.4.1.8. Отчетные калькуляции по основным видам деятельности по формам 6-т, 6-э, 6-к, 6-в, утвержденным постановлением Государственного комитета по строительной, архитектурной и жилищной политике от 23.02.1999 № 9 (в зависимости от сферы деятельности).

2.4.1.9. Копию заключения региональной энергетической комиссии Сахалинской области об установлении тарифов.

2.4.1.10. Сведения о кредиторской задолженности на отчетную дату в разрезе поставщиков и подрядчиков с указанием просроченной кредиторской задолженности, подписанные руководителем и главным бухгалтером предприятия.

2.4.1.11. Сведения о кредиторской задолженности по заработной плате работников предприятия на отчетную дату, подписанные руководителем и главным бухгалтером предприятия.

2.4.1.12. Справку об отсутствии просроченной задолженности по возврату полученных Субсидий, бюджетных инвестиций из бюджета городского округа "Город Южно-Сахалинск", иной просроченной неурегулированной задолженности перед бюджетом городского округа "Город Южно-Сахалинск", подписанную руководителем и главным бухгалтером предприятия.

2.4.1.13. Справку об отсутствии временного запрета деятельности предприятия в порядке, предусмотренном Российской Федерацией об административных правонарушениях, на день рассмотрения заявки о предоставлении Субсидии, подписанную руководителем и главным бухгалтером предприятия.

2.4.1.14. Справку, подтверждающую, что Получатель субсидии не получает средства из бюджета городского округа "Город Южно-Сахалинск" в соответствии с иными муниципальными правовыми актами на цели, указанные в пункте 1.2 настоящего Порядка, подписанную руководителем и главным бухгалтером предприятия.

2.4.1.15. Соглашение на публикацию (размещение) в информационно-телекоммуникационной сети Интернет информации об участнике отбора, о подаваемой участником отбора заявке, иной информации об участнике отбора, связанной с соответствующим отбором, а также согласие на обработку персональных данных.

2.4.2. Участник отбора в дополнение к документам, указанным в подпункте 2.4.1 настоящего Порядка, вправе по собственной инициативе представить в Департамент иные документы, подтверждающие соответствие участника отбора требованиям, установленным пунктом 2.3 настоящего Порядка:

2.4.2.1. Справку из налогового органа, подтверждающую отсутствие неисполненной обязанности по уплате налогов, сборов, страховых взносов, пеней, штрафов, процентов, подлежащих уплате в соответствии с законодательством Российской Федерации о налогах и сборах.

В период до 31.12.2022 включительно у участника отбора может быть неисполненная обязанность по уплате налогов, сборов, страховых взносов, пеней, штрафов, процентов, подлежащих уплате в соответствии с законодательством Российской Федерации о налогах и сборах, не превышающая 300 тыс. рублей.

2.4.2.2. Выписку из Единого государственного реестра юридических лиц или индивидуальных предпринимателей.

Участник отбора вправе до даты принятия решения о предоставлении Субсидии на заседании Комиссии по собственной инициативе представить в Департамент недостающие или уточняющие документы.

2.4.3. Департамент запрашивает в отношении участника отбора следующие документы (информацию, сведения), в случае их непредоставления участником отбора:

2.4.3.1. Справку из налогового органа, подтверждающую отсутствие неисполненной обязанности по уплате налогов, сборов, страховых взносов, пеней, штрафов, процентов, подлежащих уплате в соответствии с законодательством Российской Федерации о налогах и сборах, в порядке межведомственного взаимодействия и в случае непредоставления документа участником отбора по собственной инициативе в соответствии с подпунктом 2.4.2 настоящего Порядка.

2.4.3.2. Выписку из Единого государственного реестра юридических лиц или индивидуальных предпринимателей, сформированную с использованием электронного сервиса на официальном сайте Федеральной налоговой службы в информационно-телекоммуникационной сети Интернет (<https://egrul.nalog.ru>), в случае непредоставления документа участником отбора по собственной инициативе в соответствии с подпунктом 2.4.2 настоящего Порядка.

2.4.4. Копии документов должны быть заверены подписью участника отбора (руководителя юридического лица), индивидуального предпринимателя или его представителя с расшифровкой должности, фамилией и инициалами, а также скреплены печатью.

Каждый участник отбора вправе направить в Департамент не более одного пакета документов на участие в отборе.

Участник отбора несет ответственность за полноту и достоверность представляемой информации.

2.4.5. Документы, представленные участником отбора в Департамент, возврату не подлежат, за исключением случая их отзыва по инициативе участника отбора.

Участник отбора вправе отозвать документы на предоставление Субсидии на любом этапе до момента принятия решения на заседании Комиссии, осуществляющей деятельность в соответствии с пунктом 2.5 настоящего Порядка. Возврат участнику отбора документов с целью изменить и (или) отозвать осуществляется Департаментом на основании обращения участника отбора в письменной форме или в форме электронного документа в адрес руководителя Департамента, оформленного в соответствии с требованиями Федерального закона от 02.05.2006 № 59-ФЗ "О порядке рассмотрения обращений граждан Российской Федерации". Датой отзыва документов является дата регистрации соответствующего обращения заявителя в письменной форме или в форме электронного документа.

2.4.6. Участник отбора вправе обратиться в Департамент за предоставлением разъяснений положений объявления о проведении отбора, включая порядок и условия предоставления Субсидии, в устной или письменной форме, а также в форме электронного документа в соответствии с требованиями Федерального закона от 02.05.2006 № 59-ФЗ "О порядке рассмотрения обращений граждан Российской Федерации".

2.5. Для рассмотрения и оценки заявок Департамент формирует Комиссию, состав которой утверждается приказом Департамента.

2.6. Комиссия в целях организации отбора, рассмотрения и оценки заявок, а также принятия решения о предоставлении Субсидии осуществляет следующие административные процедуры и действия:

2.6.1. Принимает решение о проведении отбора, о чем публикует объявление в соответствии с пунктом 2.2 настоящего Порядка.

2.6.2. Принимает от Департамента документы для участия в отборе, представленные в соответствии с пунктом 2.4 настоящего Порядка, в течение срока, указанного в объявлении о проведении отбора.

Комиссия не вправе требовать от участника отбора представления документов и информации или осуществления действий, представление или осуществление которых не предусмотрено настоящим Порядком.

2.6.3. Прием заявок начинается с даты и времени, обозначенных в объявлении о проведении отбора, и заканчивается датой и временем окончания подачи заявок участников отбора, обозначенных в объявлении о проведении отбора.

2.6.4. Полученные после окончания установленного срока проведения отбора заявки на участие в отборе не рассматриваются.

2.6.5. Заявка с прилагаемыми к ней документами регистрируется в журнале приема заявок с присвоением каждой номера и указанием даты ее подачи.

2.6.6. Комиссия проверяет документы на предоставление Субсидии в течение 15 рабочих дней после окончания срока, отведенного на прием документов. Проверка документов производится на предмет их соответствия требованиям настоящего Порядка.

2.6.7. Председатель Комиссии организует заседание Комиссии для рассмотрения и оценки документов участников отбора и принятия решения о предоставлении Субсидии в течение 10 рабочих дней после окончания срока, отведенного на проверку документов. Назначает дату, время и место проведения рассмотрения заявок на участие в отборе и подведения итогов отбора.

Рассмотрение документов участников отбора осуществляется в порядке очередности их поступления в Департамент.

2.6.8. Комиссия рассматривает заявки участников отбора на участие в отборе на предмет их соответствия требованиям, установленным пунктом 2.4 настоящего Порядка, и подводит итоги отбора, определяя Получателей субсидии и суммы Субсидии, либо принимает решение об отклонении заявки к участию в отборе по основаниям, указанным в подпункте 2.6.9 настоящего Порядка.

2.6.9. Отклонение заявки на участие в отборе на стадии рассмотрения осуществляется по следующим основаниям:

2.6.9.1. Несоответствие участника отбора категории, установленной пунктом 1.6 настоящего Порядка, и требованиям, установленным пунктом 2.3 настоящего Порядка.

2.6.9.2. Несоответствие представленных участником отбора документов требованиям к документам участников отбора, установленным в объявлении о проведении отбора.

2.6.9.3. Недостоверность представленной участником отбора информации, в том числе информации о месте нахождения и адресе юридического лица.

2.6.9.4. Превышение суммы заявок участников отбора на предоставление Субсидии над объемами финансирования, предусмотренными в бюджете городского округа "Город Южно-Сахалинск" на указанные цели.

2.6.9.5. Подача документов после даты и (или) времени, определенных для подачи документов.

2.6.9.6. Выявление в документах участников отбора затрат, не соответствующих целям предоставления Субсидии.

2.6.9.7. Недостаточность бюджетных ассигнований для предоставления Субсидии в текущем финансовом году.

2.6.10. Решение Комиссии об итогах отбора оформляется протоколом рассмотрения заявок на участие в отборе и подведения итогов отбора (далее - Протокол), который подписывается председателем и членами Комиссии.

Решение о предоставлении Субсидии принимается на основании распределения документов участников отбора по результатам оценки, исходя из соответствия участников отбора требованиям настоящего Порядка, в том числе категории, установленной пунктом 1.5 настоящего Порядка, а также в соответствии с очередностью предоставления документов на участие в отборе. Ранжирование претендентов на получение Субсидии осуществляется по дате регистрации подачи заявки.

2.6.11. По результатам рассмотрения заявок Комиссия подводит итоги отбора. В случае поступления на рассмотрение Комиссии документов единственного Заявителя, соответствующих требованиям настоящего Порядка, отбор считается состоявшимся. В случае отсутствия поступления заявок проводится повторный отбор путем запроса предложений.

2.6.12. Департамент информирует каждого участника отбора о принятом решении путем направления письменного мотивированного уведомления лично или на адрес электронной почты, указанной в заявке, а при его отсутствии - на почтовый адрес в течение 5 рабочих дней со дня принятия решения на заседании Комиссии.

2.6.13. Организатор проведения отбора обеспечивает размещение Протокола на едином портале, а также на официальном сайте Главного распорядителя как получателя бюджетных средств в информационно-телекоммуникационной сети Интернет информации о результатах рассмотрения предложений (заявок) или на официальном сайте администрации города Южно-Сахалинска в течение 14 календарных дней, следующих за днем подведения итогов отбора.

2.6.14. Протокол должен содержать следующие сведения:

- дата, время и место проведения рассмотрения документов;
- информация об участниках отбора, документы которых были рассмотрены;
- информация об участниках отбора, документы которых были отклонены, с указанием причин их отклонения, в том числе оснований объявления о проведении отбора, которым не соответствуют такие документы;
- наименование Получателя (получателей) субсидии, с которым заключается Соглашение, и размер предоставляемой Субсидии.

3. Условия и порядок предоставления Субсидии

3.1. Субсидия предоставляется при соблюдении победителем отбора требований настоящего Порядка для возмещения документально подтвержденных затрат.

3.2. Основаниями для отказа в предоставлении Субсидии являются:
- несоответствие Получателя субсидии требованиям, установленным пунктом 2.3 настоящего Порядка;
- несоответствие представленных Получателем субсидии документов требованиям, установленным пунктом 2.4 настоящего Порядка;
- непредставление (представление не в полном объеме) документов, указанных в пункте 2.4 настоящего Порядка;
- установление факта недостоверности представленной Получателем субсидии информации;
- недостаточность бюджетных ассигнований на данный вид Субсидии в текущем финансовом году.

3.3. Департамент заключает Соглашение о предоставлении Субсидии между Главным распорядителем и Получателем субсидии в течение 5 рабочих дней со дня принятия соответствующего решения на заседании Комиссии.

3.4. Изменение заключенного Соглашения осуществляется по соглашению сторон и оформляется в виде Дополнительного соглашения, являющегося неотъемлемой частью Соглашения, в течение 5 рабочих дней со дня принятия соответствующего решения.

Изменение Соглашения возможно в том числе в случае уменьшения Департаменту как получателю бюджетных средств ранее доведенных лимитов бюджетных обязательств, приводящих к невозможности предоставления Субсидии в размере, определенном в Соглашении, и при условии согласования новых условий Соглашения.

3.5. Расторжение Соглашения осуществляется по соглашению сторон и оформляется в виде Дополнительного соглашения, являющегося неотъемлемой частью соглашения, вступающего в действие после его подписания. Расторжение Соглашения возможно в случае уменьшения Департаменту ранее доведенных лимитов бюджетных обязательств, приводящих к невозможности предоставления Субсидии в размере, определенном в соглашении, и при недостижении согласия по новым условиям.

Расторжение Соглашения в одностороннем порядке возможно по инициативе Департамента в следующих случаях:

- реорганизации (за исключением реорганизации в форме присоединения к юридическому лицу, являющемуся заявителем, другого юридического лица), ликвидации, банкротства или прекращения деятельности Получателя субсидии;
- нарушения Получателем субсидии целей, условий и порядка предоставления Субсидии, установленных Соглашением и Порядком.

3.6. Размер Субсидии, предоставляемой Получателю, определяется на основании Реестра нереальной к взысканию дебиторской задолженности населения за жилищно-коммунальные услуги, установленного в приложении № 1 к настоящему Порядку, сформированного по периодам окончания (прекращения) исполнительных производств.

3.7. Финансирование Субсидии осуществляется на основании заключенного Соглашения и сводного реестра нереальной к взысканию дебиторской задолженности населения за жилищно-коммунальные услуги согласно приложению № 1 к настоящему Порядку.

3.8. Перечисление Субсидии осуществляется в соответствии с бюджетным законодательством Российской Федерации на расчетный или корреспондентский счет, открытый Получателем субсидии в учреждениях Центрального банка Российской Федерации или кредитных организациях не позднее 10-го рабочего дня, следующего за днем заключения Соглашения.

3.9. Результатом предоставления Субсидии является снижение нереальной к взысканию дебиторской задолженности. Эффективность использования Субсидии оценивается ежегодно Департаментом по значению результата предоставления Субсидии по состоянию на 31 декабря отчетного года.

Характеристики (показатели, необходимые для достижения результата предоставления Субсидии) устанавливаются Департаментом в Соглашении индивидуально для каждого Получателя субсидии. Получатель субсидии обязан обеспечить достижение характеристик (показателей, необходимых для достижения результата предоставления Субсидии), установленных в Соглашении.

3.10. В случае нарушения условий предоставления Субсидии возврат Субсидии в бюджет городского округа "Город Южно-Сахалинск" осуществляется в соответствии с пунктом 5.2 настоящего Порядка.

4. Требования к отчетности

4.1. Получатель субсидии не позднее 1 февраля года, следующего за отчетным, представляет в Департамент отчет об использовании Субсидии по форме, установленной в приложении № 2 к настоящему Порядку, и о достижении значений результатов предоставления Субсидии и характеристик, установленных пунктом 3.9 настоящего Порядка, составленный на основании типовой формы, утвержденной приказом Департамента финансов администрации города Южно-Сахалинска и указанной в Соглашении.

4.2. Порядок, сроки и форма предоставления дополнительной отчетности об осуществлении расходов, источником возмещения недополученных доходов которых является Субсидия, устанавливаются Департаментом в Соглашении.

5. Требования об осуществлении контроля (мониторинга) за соблюдением условий и порядка предоставления Субсидии и ответственность за их нарушение

5.1. Главный распорядитель и орган муниципального финансового контроля:

5.1.1. Главный распорядитель осуществляет проверку соблюдения условий и порядка предоставления Субсидий, в том числе в части достижения результатов предоставления Субсидий, а также осуществления органом муниципального финансового контроля проверку со статьями 268.1 и 269.2 Бюджетного кодекса Российской Федерации.

5.1.2. Проводят мониторинг достижения результатов предоставления Субсидии исходя из достижения значений результатов предоставления Субсидии, определенных соглашением, и событий, отражающих факт завершения соответствующего мероприятия по получению результата предоставления Субсидии (контрольная точка), в порядке и по формам, которые установлены Министерством финансов Российской Федерации.

5.2. В случае нарушения Получателем субсидии условий и порядка предоставления Субсидии, выявленного по фактам проверок, проведенных Главным распорядителем и органом муниципального финансового контроля, решение о предоставлении Субсидии аннулируется, а перечисленная Субсидия подлежит возврату в полном объеме в бюджет городского округа "Город Южно-Сахалинск" в течение 10 рабочих дней с даты предъявления Получателю субсидии требования Главного распорядителя об обеспечении возврата средств Субсидии.

5.3. В случае недостижения Получателем субсидии результатов предоставления Субсидии, установленных в соответствии с пунктом 3.9 настоящего Порядка, объем средств, подлежащий возврату в бюджет городского округа "Город Южно-Сахалинск" в течение 10 рабочих дней с даты предъявления Получателю субсидии требования Главного распорядителя об обеспечении возврата средств Субсидии, рассчитывается по форме согласно приложению № 3 к настоящему Порядку.

5.4. Получатель субсидии обязан вернуть средства Субсидии в бюджет городского округа "Город Южно-Сахалинск" в случае нарушения Получателем субсидии условий и порядка предоставления Субсидии в объеме допущенных нарушений в

сроки, установленные в пункте 5.2 настоящего Порядка, в том числе по фактам проверок, проведенных Главным распорядителем как получателем бюджетных средств и органом муниципального финансового контроля, а также в случае недостижения значений результатов.

5.5. Требование об обеспечении возврата средств Субсидии в бюджет городского округа "Город Южно-Сахалинск" подготавливается Главным распорядителем в письменной форме с указанием Получателя субсидии, платежных реквизитов, срока возврата и суммы Субсидии, подлежащей возврату.

5.6. В случае отказа Получателя субсидии от добровольного исполнения предъявленного требования Главного распорядителя об обеспечении возврата средств Субсидии в бюджет городского округа "Город Южно-Сахалинск" Субсидия взыскивается в судебном порядке.

5.7. В случае возникновения обстоятельств, приводящих к невозможности достижения значений результатов предоставления Субсидии, в целях достижения которых предоставляется Субсидия, в сроки, определенные Соглашением, Главный распорядитель по согласованию с Получателем субсидии вправе принять решение о внесении изменений в Соглашение в части продления сроков достижения результатов предоставления Субсидии (но не более чем на 24 месяца) без изменения размера Субсидии, в соответствии с пунктом 3.4 настоящего Порядка. В случае невозможности достижения результата предоставления Субсидии без изменения размера Субсидии Главный распорядитель вправе принять решение об уменьшении значения результата предоставления Субсидии.

6. Заключительные положения

Действия или бездействие должностных лиц могут быть обжалованы в соответствии с действующим законодательством Российской Федерации.

Приложение № 1 к Порядку предоставления субсидий за счет средств бюджета городского округа "Город Южно-Сахалинск" юридическим лицам (за исключением государственных (муниципальных) учреждений) и индивидуальным предпринимателям на возмещение доходов, недополученных из-за нереальной к взысканию дебиторской задолженности населения городского округа "Город Южно-Сахалинск" за жилищно-коммунальные услуги

Утверждаю:

Директор Департамента городского хозяйства

(подпись) (расшифровка подписи)

Реестр нереальной к взысканию дебиторской задолженности населения за жилищно-коммунальные услуги

(наименование предприятия)

Адрес проживания	Ф.И.О. должника	Сумма нереальной к взысканию дебиторской задолженности, руб.	Основание для расчета сумм нереальной к взысканию дебиторской задолженности населения за ЖКУ			
			судебный приказ (решение)	номер исполнительного производства	постановление службы судебных приставов об окончании (прекращении) исполнительного производства	акт о наличии обязательств, в соответствии с которыми возвращается исполнительный лист
Всего по предприятию:						

Руководитель предприятия _____ (подпись) (расшифровка подписи)

Главный бухгалтер предприятия _____ (подпись) (расшифровка подписи)

м. п.

Реестр проверил:

(наименование должности специалиста (подпись) (расшифровка подписи)
Департамента городского хозяйства)

Приложение № 2 к Порядку предоставления субсидий за счет средств бюджета городского округа "Город Южно-Сахалинск" юридическим лицам (за исключением государственных (муниципальных) учреждений) и индивидуальным предпринимателям на возмещение доходов, недополученных из-за нереальной к взысканию дебиторской задолженности населения городского округа "Город Южно-Сахалинск" за жилищно-коммунальные услуги

Утверждаю:

Директор Департамента городского хозяйства

(подпись) (расшифровка подписи)

Отчет об использовании субсидии, предоставленной из бюджета городского округа "Город Южно-Сахалинск" на возмещение доходов, недополученных из-за нереальной к взысканию дебиторской задолженности населения за жилищно-коммунальные услуги

(наименование предприятия)

№ п/п	Наименование показателя	Сумма, руб.	Дата оплаты	Номер платежного поручения	Основание платежа
1.	Перечислено субсидии				
2.	Использовано субсидии				
3.	Остаток неиспользованной субсидии (п. 1 - п. 2)				

Руководитель предприятия _____ (подпись) (расшифровка подписи)

Главный бухгалтер предприятия _____ (подпись) (расшифровка подписи)

м. п.

Отчет проверил:

(наименование должности специалиста (подпись) (расшифровка подписи)
Департамента городского хозяйства)

Приложение № 3 к Порядку предоставления субсидий за счет средств бюджета городского округа "Город Южно-Сахалинск" юридическим лицам (за исключением государственных (муниципальных) учреждений) и индивидуальным предпринимателям на возмещение доходов, недополученных из-за нереальной к взысканию дебиторской задолженности населения городского округа "Город Южно-Сахалинск" за жилищно-коммунальные услуги

Расчет размера штрафных санкций при недостижении установленных значений результатов предоставления субсидии

№ п/п	Наименование показателя	Плановое значение показателя	Достигнутое значение показателя	Объем субсидии (тыс. руб.)		Размер штрафных санкций (тыс. руб.) (1 - (гр. 4 / гр. 3) x (гр. 5 - гр. 6))
				всего	израсходовано получателем	
1	2	3	4	5	6	7

Извещение о приеме заявлений на участие в ярмарке по адресу: г. Южно-Сахалинск, пр. Мира, 106а

Администрация города Южно-Сахалинска извещает о приеме заявлений на участие в сельскохозяйственной (продовольственной) ярмарке на территории, расположенной южнее торгового центра "Дом торговли", по адресу: г. Южно-Сахалинск, пр. Мира, 106а (далее - Ярмарка).

Прием заявлений осуществляется постоянно, в течение срока проведения Ярмарки, в Департаменте продовольственных ресурсов и потребительского рынка аппарата администрации города Южно-Сахалинска (далее - Департамент) по адресу: г. Южно-Сахалинск, ул. Карла Маркса, д. 20, каб. 411, с понедельника по пятницу с 09.00 до 17.15 (перерыв с 13.00 до 14.00). Телефон для справок 300-736 (доб. 2).

Срок проведения Ярмарки: с 1 января по 31 декабря 2023 года.

Режим работы Ярмарки:

- в период с 1 января по 30 апреля и с 1 ноября по 31 декабря: понедельник, вторник, среда, четверг, пятница - с 10.00 до 18.00, суббота и воскресенье - с 10.00 до 15.00;
- в период с 1 мая по 31 октября: понедельник, вторник, среда, четверг, пятница - с 09.00 до 18.00, суббота и воскресенье - с 09.00 до 16.00.

Порядок предоставления мест для продажи товаров (выполнения работ, оказания услуг) на ярмарках утвержден постановлением администрации города Южно-Сахалинска от 05.09.2018 № 2307-па.

Участникам ярмарок выходного дня, проводимых по субботам и в дни проведения тематических ярмарок, оборудованные места предоставляются бесплатно.

Для участия в Ярмарке необходимо подать заявление по установленной форме лично на бумажном носителе (приложение № 1) либо через единый портал государственных услуг или многофункциональный центр предоставления государственных и муниципальных услуг в электронном виде, с приложением следующих документов, заверенных заявителем:

- копия паспорта (для граждан, ведущих личное подсобное хозяйство, крестьянское (фермерское) хозяйство);
- доверенность, дающая право представлять интересы заявителя;
- копия выписки из похозяйственной книги учета личных подсобных хозяйств (для граждан, ведущих личное подсобное хозяйство);
- копия свидетельства о государственной регистрации (для индивидуальных предпринимателей, юридических лиц и граждан, ведущих крестьянское (фермерское) хозяйство);
- справка из садоводческого общества о наличии земельного участка (для граждан, занимающихся садоводством).

Схема размещения торговых мест и размер платы за предоставление оборудованного места для продажи товаров на Ярмарке представлены в приложении № 2 к извещению.

Участники Ярмарки должны соблюдать рекомендуемые цены на социально значимые продукты питания сахалинских производителей, определенные на основе мониторинга цен, проводимого отраслевыми органами исполнительной власти и органами местного самоуправления Сахалинской области, размещаемые Департаментом на стенде у центрального входа на Ярмарку.

Приложение № 1

В Департамент продовольственных ресурсов и потребительского рынка
от _____
(наименование организации,
Ф.И.О. индивидуального предпринимателя,
Ф.И.О. физического лица)
ИНН* _____
ОГРН* _____
конт. тел. _____
почтовый адрес _____

ЗАЯВЛЕНИЕ

Прошу выдать разрешение на участие в ярмарке для оказания услуг _____

(торговли, общественного питания, бытового обслуживания, других)

(для услуг торговли - наименование товаров)

(место и время проведения ярмарки)

В соответствии с Федеральным законом "О персональных данных" даю согласие на обработку моих персональных данных.

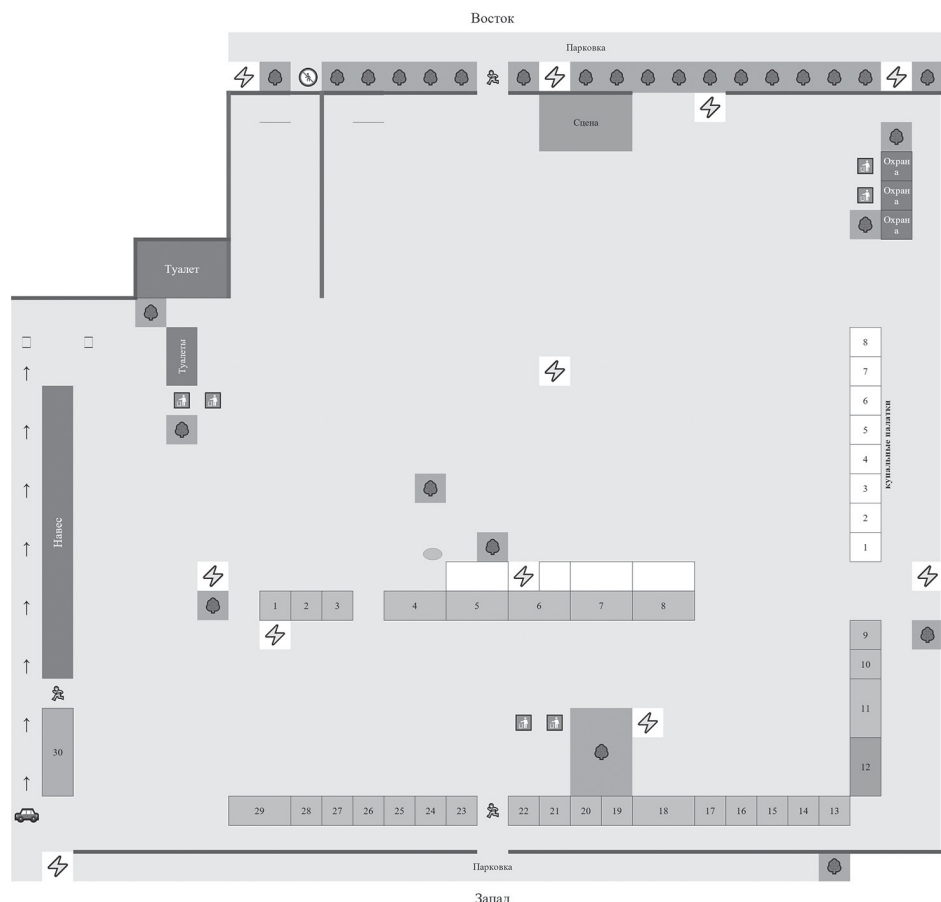
" ____ " _____ 20 ____ года _____

(подпись)

*Заполняется юридическими лицами и индивидуальными предпринимателями.

Приложение № 2

Схема размещения торговых мест на ярмарке



Размер платы за предоставление торгового места

Торговое место	№ торгового места	Группа товаров	Размер платы, руб./сутки
	№ 4, № 5, № 6, № 7, № 8, № 11, № 12, № 18, № 29, № 30	Непродовольственные товары, продовольственные товары	575,25
	№ 1, № 2, № 3, № 9, № 10, № 13, № 14, № 15, № 16, № 17, № 19, № 20, № 21, № 22, № 23, № 24, № 25, № 26, № 27, № 28	Непродовольственные товары, продовольственные товары, бытовые услуги	383,50
Торговое место менее 10 кв. м (без подключения к электроэнергии)		Непродовольственные товары, продовольственные товары	191,80
Торговое место более 20 кв. м		Непродовольственные товары, продовольственные товары	1150,5
Автомат, "купава", торговая палатка, тележка, автомат		Непродовольственные товары, продовольственные товары	306,8

Оповещение о начале публичных слушаний

В соответствии с распоряжением Департамента архитектуры и градостроительства города Южно-Сахалинска от 19.12.2022 № 1972р "О проведении публичных слушаний по вопросам о предоставлении разрешения на условно разрешенный вид использования земельного участка или объектов капитального строительства на территории городского округа "Город Южно-Сахалинск" по проектам на условно разрешенный вид использования земельного участка или объектов капитального строительства:

- "Ремонт автомобилей" (код 4.9.1.4) в отношении земельного участка с кадастровым номером 65:01:0501004:1464, расположенного по адресу: Сахалинская обл., г. Южно-Сахалинск, ул. Ленина, земельный участок 559;

- "Гостиничное обслуживание" (код 4.7) в отношении земельного участка с кадастровым номером 65:01:0102002:1948, расположенного по адресу: Сахалинская обл., г. Южно-Сахалинск, ул. Железнодорожная, сообщаем следующее.

Назначены публичные слушания на 10.01.2023 с 16.30 до 17.00 в здании администрации города Южно-Сахалинска по адресу: г. Южно-Сахалинск, ул. Ленина, д. 173.

С документацией по подготовке и проведению публичных слушаний можно ознакомиться на экспозиции по следующему адресу: г. Южно-Сахалинск, ул. К.Маркса, 32, 2-й этаж, 4-й этаж, а также на информационном стенде около входа № 1 в здании Департамента архитектуры и градостроительства города Южно-Сахалинска с 30.12.2022 по 11.01.2023.

Консультирование посетителей экспозиции:

30.12.2022 - с 09.00 до 13.00;

09.01.2023 - с 09.00 до 13.00;

10.01.2023 - с 09.00 до 13.00;

11.01.2023 - с 09.00 до 13.00.

Собрание участников публичных слушаний проводится 10.01.2023 с 16.30 до 17.00 в здании администрации города Южно-Сахалинска по адресу: г. Южно-Сахалинск, ул. Ленина, д. 173.

Предложения и замечания, касающиеся проекта, участники публичных слушаний вправе подавать:

30.12.2022 - с 09.00 до 13.00, с 14.00 до 17.15;

09.01.2023 - с 09.00 до 13.00, с 14.00 до 17.15;

10.01.2023 - с 09.00 до 13.00, с 14.00 до 17.15;

11.01.2023 - с 09.00 до 12.00;

1) в письменной или устной форме в ходе проведения собрания участников публичных слушаний;

2) в письменной форме в рабочие дни с 09.00 до 12.00 в здании Департамента архитектуры и градостроительства города Южно-Сахалинска по адресу: г. Южно-Сахалинск, ул. К.Маркса, 32, каб. 422 (4-й этаж), или в форме электронного документа в адрес организатора общественных обсуждений или публичных слушаний: uaig@yuzhno-sakh.ru;

3) посредством записи в книге (журнале) учета посетителей экспозиции проекта, подлежащего рассмотрению на публичных слушаниях, в течение срока проведения экспозиции проекта.

Участники публичных слушаний, являющиеся правообладателями соответствующих земельных участков и (или) расположенных на них объектов капитального строительства, и (или) помещений, являющихся частью указанных объектов капитального строительства, также представляют сведения соответственно о таких земельных участках, объектах капитального строительства, помещениях, являющихся частью указанных объектов капитального строительства, из Единого государственного реестра недвижимости и иные документы, устанавливающие или удостоверяющие их права на такие земельные участки, объекты капитального строительства, помещения, являющиеся частью указанных объектов капитального строительства.

Порядок проведения общественных обсуждений определен в решении Городской Думы города Южно-Сахалинска от 27.06.2018 № 1177/61-18-5 "Об утверждении Положения об организации и проведении общественных обсуждений или публичных слушаний по вопросам градостроительной деятельности на территории городского округа "Город Южно-Сахалинск" и включает в себя следующие этапы:

1) оповещение о начале публичных слушаний;

2) размещение проекта, подлежащего рассмотрению на публичных слушаниях, и информационных материалов к нему на официальном сайте администрации города Южно-Сахалинска в информационно-телекоммуникационной сети Интернет и открытие экспозиции или экспозиций такого проекта;

3) проведение экспозиции или экспозиций проекта, подлежащего рассмотрению на публичных слушаниях;

4) проведение собрания или собраний участников публичных слушаний;

5) подготовка и оформление протокола публичных слушаний;

6) подготовка и опубликование заключения о результатах публичных слушаний.

Проекты, подлежащие рассмотрению на публичных слушаниях, и информационные материалы к ним будут размещены на официальном сайте по следующему адресу: <https://yuzhno-sakh.ru/dirs/2433> с 30.12.2022.

Расходы, связанные с организацией и проведением общественных обсуждений или публичных слушаний по проекту решения о предоставлении разрешения на условно разрешенный вид использования, несет физическое или юридическое лицо, заинтересованное в предоставлении такого разрешения.

**ДЕПАРТАМЕНТ АРХИТЕКТУРЫ И ГРАДОСТРОИТЕЛЬСТВА
ГОРОДА ЮЖНО-САХАЛИНСКА
РАСПОРЯЖЕНИЕ**

от 19.12.2022 № 1972-р

**О проведении публичных слушаний по вопросам
о предоставлении разрешения на условно разрешенный вид
использования земельного участка или объектов
капитального строительства на территории городского округа
"Город Южно-Сахалинск"**

В соответствии со ст. 39 Градостроительного кодекса РФ, Положением о Департаменте архитектуры и градостроительства города Южно-Сахалинска, утвержденным решением Городской Думы города Южно-Сахалинска от 05.04.2017 № 754/39вн-17-5, положением "Об организации и проведении общественных обсуждений или публичных слушаний по вопросам градостроительной деятельности на территории городского округа "Город Южно-Сахалинск", утвержденным решением Городской Думы города Южно-Сахалинска от 27.06.2018 № 1177/61-18-5, постановлением администрации города Южно-Сахалинска от 25.02.2022 № 362-па "О внесении изменений в постановление администрации города Южно-Сахалинска от 16.06.2017 № 1644-па "Об утверждении Положения и состава комиссии по подготовке проекта Правил землепользования и застройки на территории городского округа "Город Южно-Сахалинск".

1. Назначить проведение публичных слушаний по проектам предоставления разрешения на условно разрешенный вид использования земельного участка или объектов капитального строительства

1.1. "Ремонт автомобилей" (код 4.9.1.4) в отношении земельного участка с кадастровым номером 65:01:0501004:1464, расположенного по адресу: Сахалинская область, г. Южно-Сахалинск, ул. Ленина, земельный участок 559.

1.2. "Гостиничное обслуживание" (код 4.7) в отношении земельного участка с кадастровым номером 65:01:0102002:1948, расположенного по адресу: Сахалинская обл., г. Южно-Сахалинск, ул. Железнодорожная.

2. Инициатор проведения публичных слушаний - заинтересованные лица, обратившиеся в Комиссию по подготовке проекта Правил землепользования и застройки на территории городского округа "Город Южно-Сахалинск" с заявлениями о предоставлении муниципальной услуги "Предоставление разрешения на условно разрешенный вид использования земельного участка и объектов капитального строительства на территории городского округа "Город Южно-Сахалинск".

3. Организатор публичных слушаний - Комиссия по подготовке проекта Правил

землепользования и застройки на территории городского округа "Город Южно-Сахалинск" (далее - Комиссия).

4. Организатору публичных слушаний:

4.1. Определить дату, время и место проведения собрания участников публичных слушаний.

4.2. Подготовить оповещение о начале публичных слушаний с указанием: - информации о проекте, подлежащем рассмотрению на публичных слушаниях, и перечня информационных материалов к такому проекту;

- информации о порядке и сроках проведения публичных слушаний по проекту, подлежащему рассмотрению на публичных слушаниях;

- информации о месте, дате открытия экспозиции проекта, подлежащего рассмотрению на публичных слушаниях, о сроках проведения экспозиции проекта, о днях и часах, в которые возможно посещение указанной экспозиции;

- информации о порядке, сроке и форме внесения участниками публичных слушаний предложений и замечаний, касающихся проекта, подлежащего рассмотрению на публичных слушаниях.

4.3. Обеспечить опубликование оповещения о начале публичных слушаний не позднее чем за 7 дней до дня размещения на официальном сайте администрации города Южно-Сахалинска в информационно-телекоммуникационной сети Интернет (<http://www.yuzhno-sakh.ru>) проекта, подлежащего рассмотрению на публичных слушаниях, в газете "Южно-Сахалинск сегодня".

4.4. Разместить проект, подлежащий рассмотрению на публичных слушаниях, и информационные материалы к нему на официальном сайте администрации города Южно-Сахалинска в информационно-телекоммуникационной системе Интернет (<http://www.yuzhno-sakh.ru>), разместить на информационных стендах, оборудованных в местах, обеспечивающих доступ участников публичных слушаний к указанной информации, до дня окончания срока проведения публичных слушаний.

4.5. Обеспечить проведение экспозиции проекта, подлежащего рассмотрению на публичных слушаниях.

4.6. Провести собрание участников публичных слушаний.

4.7. Подготовить и оформить протокол публичных слушаний.

4.8. Подготовить и опубликовать заключение о результатах публичных слушаний.

5. Опубликовать настоящее распоряжение в газете "Южно-Сахалинск сегодня" и разместить на официальном сайте администрации города Южно-Сахалинска.

6. Контроль исполнения настоящего распоряжения возложить на председателя Комиссии по подготовке проекта Правил землепользования и застройки на территории городского округа "Город Южно-Сахалинск".

**Директор Департамента архитектуры и градостроительства
города Южно-Сахалинска Д.М. Ю.**

Об итогах конкурсного отбора на предоставление имущественной поддержки субъектам малого и среднего предпринимательства, организациям, образующим инфраструктуру поддержки субъектов малого и среднего предпринимательства городского округа "Город Южно-Сахалинск", и физическим лицам, не являющимся индивидуальными предпринимателями и применяющим специальный налоговый режим "Налог на профессиональный доход"

В администрации города Южно-Сахалинска 15.12.2022 состоялось заседание консультативного Совета при администрации города Южно-Сахалинска по вопросам развития и поддержки малого и среднего предпринимательства, в рамках которого рассмотрены документы на предоставление имущественной поддержки субъектам малого и среднего предпринимательства, организациям, образующим инфраструктуру поддержки субъектов малого и среднего предпринимательства городского округа "Город Южно-Сахалинск", и физическим лицам, не являющимся индивидуальными предпринимателями и применяющим специальный налоговый режим "Налог на профессиональный доход", в виде передачи муниципального имущества в аренду по итогам конкурсного отбора.

По результатам голосования, а также оценки деятельности заявителей в соответствии с установленными требованиями и критериями принято решение о предоставлении имущественной поддержки в виде передачи муниципального имущества в аренду по итогам конкурсного отбора следующим заявителям:

№ п/п	Наименование заявителя	ИНН	Номер и дата заявки	Объект аренды, адрес расположения	Площадь, кв. м	Назначение использования	Срок аренды
1	Общество с ограниченной ответственностью "Управляющая компания "Жилищно-эксплуатационное управление-1"	6501202785	№ 249 от 13.10.2022	Нежилое помещение в жилом доме (1-й этаж, подвал), г. Южно-Сахалинск, Спортивный проезд, 13а	555,7	Услуги по организации деятельности по содержанию и ремонту жилищного фонда	5 лет
2	Общество с ограниченной ответственностью "Мастер"	6501313936	№ 250 от 20.10.2022	Нежилое помещение в жилом доме (подвал), г. Южно-Сахалинск, пр. Победы, 81	490,3	Услуги по организации деятельности по содержанию и ремонту жилищного фонда	5 лет
3	Общество с ограниченной ответственностью "Управляющая компания - Прогресс"	6501233102	№ 251 от 20.10.2022	Нежилое здание, с. Синегорск, ул. Горная, 1а	862,0	Услуги по организации деятельности по содержанию и ремонту жилищного фонда	5 лет
4	Самозанятый Пак Андрей Константинович	650102885223	№ 252 от 24.10.2022	Нежилое помещение в жилом доме (подвал), г. Южно-Сахалинск, ул. Ленина, 125	26,4	Ремонт обуви	5 лет
5	Общество с ограниченной ответственностью "Расчетно-полиграфический центр "Гарант"	6501246341	№ 257 от 31.10.2022	Помещение в нежилом здании (1-й этаж, пом. 1 на поэтажном плане), г. Южно-Сахалинск, ул. Милицейская, 5а	13,1	Услуги по организации деятельности по содержанию и ремонту жилищного фонда	5 лет
6	Индивидуальный предприниматель Махин Игорь Сергеевич	65015342344	№ 257 от 31.10.2022	Помещение в нежилом здании (1-й этаж, пом. 8 на поэтажном плане), с. Синегорск, ул. Коммунистическая, 16	236,2	Кулинарии, столовые, буфеты, производство продуктов питания и товаров народного потребления	5 лет
7	Общество с ограниченной ответственностью "Промышленно-торговая компания "Рулада-94"	6501022140	№ 266 от 07.11.2022	Нежилое помещение (буфет, 1-й этаж, № 6, 7 на поэтажном плане), г. Южно-Сахалинск, пр. Победы, 84	43,83	Деятельность предприятий общественного питания по обслуживанию торжественных мероприятий и прочим видам организации питания	5 лет
8	Индивидуальный предприниматель Зарудзей Олеся Алексеевна	270604531526	№ 267 от 07.11.2022	Нежилое помещение в жилом доме, г. Южно-Сахалинск, ул. Ленина, 125	42,2	Парикмахерская	5 лет

В соответствии с подпунктом 6.1.3 Порядка предоставления имущественной поддержки субъектам малого и среднего предпринимательства и организациям, образующим инфраструктуру поддержки субъектов малого и среднего предпринимательства городского округа "Город Южно-Сахалинск", и физическим лицам, не являющимся индивидуальными предпринимателями и применяющим специальный налоговый режим "Налог на профессиональный доход", утвержденного постановлением администрации города Южно-Сахалинска от 08.04.2021 № 1018-па, в связи с отсутствием документов заявителей конкурсный отбор признан несостоявшимся в отношении следующих объектов муниципального имущества:

№ п/п	Категория объекта	Адрес (место нахождения) объекта	Характеристика объекта	Сведения о правообладателях и правах третьих лиц на имущество	Срок аренды	Целевое назначение (разрешенное использование) объекта	Размер ежемесячной арендной платы (без НДС), руб.
1. Недвижимое имущество							
1	Нежилое помещение в жилом доме (подвал)	г. Южно-Сахалинск, ул. Ленина, 125	Площадь - 39,3 кв. м, год постройки - 1963, с наличием электроснабжения, теплоснабжения, водоснабжения и водоотведения	Муниципальная казна городского округа "Город Южно-Сахалинск"	5 лет	Ремонт обуви	10 067,09
2	Нежилое помещение в жилом доме	г. Южно-Сахалинск, ул. Емельянова, 33	Площадь - 28,6 кв. м, год постройки - 1984, с наличием электроснабжения, теплоснабжения, водоснабжения и водоотведения	Муниципальная казна городского округа "Город Южно-Сахалинск"	5 лет	Парикмахерская	28 886,08
3	Помещение в нежилом здании (помещение 1, 2, 3, 5)	г. Южно-Сахалинск, ул. Милицейская, 7г	Площадь - 83,1 кв. м, год постройки - 1998	Муниципальная казна городского округа "Город Южно-Сахалинск"	5 лет	Услуги по организации деятельности по содержанию и ремонту жилищного фонда	18 651,38
						Мастерские (цеха) фирм (предприятий, организаций, ИП), занимающихся производством, проектированием, строительством, оказанием услуг населению	167 862,45
						Складирование и хранение товара	111 908,30
4	Нежилое помещение в жилом доме (подвал)	г. Южно-Сахалинск, ул. Комсомольская, 294а	Площадь - 136,6 кв. м, год постройки - 1986, с наличием электроснабжения, теплоснабжения, водоснабжения и водоотведения	Муниципальная казна городского округа "Город Южно-Сахалинск"	5 лет	Услуги по организации деятельности по содержанию и ремонту жилищного фонда	5 831,91
						Парикмахерские	26 243,60
						Ювелирные и граверные мастерские, косметические салоны, химчистки	20 411,69
						Ремонт и пошив обуви	14 579,78
						Прочие бытовые услуги	17 495,73

Итоги социально-экономического развития города Южно-Сахалинска за 2022 год

Социально-экономическое развитие

В целом социально-экономическое развитие города в 2022 году характеризуется как устойчивое. Несмотря на негативные внешние условия, основные показатели развития городского округа сохраняют положительную динамику. Этому способствовали оказанные администрацией города меры экономического стимулирования и поддержки субъектов малого и среднего предпринимательства.

Уровень официально зарегистрированной безработицы в областном центре остается самым низким на Дальнем Востоке: 0,2% от численности рабочей силы (по Российской Федерации - 0,8%, по Дальневосточному федеральному округу - 0,9%, по Сахалинской области - 0,5%).

Динамика развития основных видов промышленного производства имеет положительную тенденцию.

За 11 месяцев 2022 года введено более 209 тыс. кв. м общей площади жилых помещений, что на 3,8% больше, чем за 11 месяцев 2021 года. За счет средств индивидуальных застройщиков построено 868 жилых домов площадью более 106,5 тыс. кв. м. К концу 2022 года запланировано ввести всего 273,6 тыс. кв. м жилья.

В рамках крупномасштабных инвестиционных проектов на территории городского округа ведется строительство жилого комплекса «Ую» общей жилой площадью 300 тыс. кв. м (срок реализации - до 2037 года, инвестор - ООО «СЗ «ПИК-Сахалин»), жилого микрорайона «Горизонт» площадью 50 тыс. кв. м (срок ввода - 2024 год, инвестор - АО «Сахалинское ипотечное агентство»), завершается проектирование жилого комплекса «Радужный» площадью 68 тыс. кв. м (срок ввода - 2026 год, инвестор - ООО «СЗ «Рыбоводстрой»), жилого комплекса «Атланта» площадью 51,0 тыс. кв. м (срок ввода - 2026 год, инвестор - ООО «ЛИГО-дизайн трейдинг»). Общий объем инвестиций по данным проектам составит более 47 млрд рублей.

Для переселения граждан из аварийного и непригодного для проживания жилищного фонда будут построены многоквартирные жилые дома в с. Березняки, в п/р Ново-Александровск, жилой комплекс по ул. Больничной в г. Южно-Сахалинске.

В рамках адресной инвестиционной программы городского округа «Город Южно-Сахалинск» ведутся работы по строительству и реконструкции объектов коммунального хозяйства и благоустройства.

Продолжается строительство Южного канализационного коллектора, водозабора и сетей водоснабжения в селе Новая Деревня, реконструкция очистных сооружений ОСК-7 и сетей водоснабжения и водоотведения по пер. Отдаленному, начата реконструкция водозабора в п/р Ново-Александровск.

Развитие бизнеса и поддержка инвестиционной деятельности - стратегические ориентиры экономики города Южно-Сахалинска

Создание благоприятных условий для развития инвестиционного потенциала, малого и среднего предпринимательства и самозанятости граждан городского округа «Город Южно-Сахалинск» является приоритетным направлением муниципальной экономической политики. Администрацией областного центра реализуется муниципальная программа «Экономическое развитие городского округа «Город Южно-Сахалинск» на 2020-2025 годы», предусматривающая меры финансовой, имущественной и информационно-консультативной поддержки.

По состоянию на конец 2022 года Департаментом экономического развития осуществляется сопровождение 94 проектов с общим объемом инвестиций более 300 млрд рублей. Реализация проектов позволит создать свыше 8 тысяч рабочих мест.

По итогам 2022 года ожидаемый объем инвестиций в основной капитал за счет всех источников финансирования оценивается в размере 81,3 млрд рублей, что составит 102,4% к уровню 2021 года.

Особое внимание уделяется развитию механизма муниципально-частного партнерства и концессии, который является актуальным способом привлечения частных инвестиций в реализацию инфраструктурных проектов благодаря разделению рисков, а также высоким гарантиям возвратности средств. Кроме того, в будущем у инвестора появляется возможность получения регулярных прогнозируемых доходов. В настоящее время в городском округе «Город Южно-Сахалинск» действует 9 концессионных соглашений, 3 из которых заключены в 2022 году. Это проекты по модернизации системы водоснабжения и водоотведения города Южно-Сахалинска, по созданию транспортной и инженерной инфраструктуры для площадки «Ую», по строительству общеобразовательной школы на 1260 мест, газовой котельной, многоуровневой автомобильной стоянки на 300 машиномест, участка автомобильной дороги в районе ЖК «Грон», реконструкции муниципального здания в прачечную. Общая стоимость капитальных затрат по проектам, реализуемым на условиях концессии, составляет более 58,0 млрд рублей.

На текущий момент ведутся переговоры по реализации на условиях концессии ряда проектов, которые имеют большую социальную значимость и несомненную привлекательность для потенциальных инвесторов. Только во 2-м полугодии 2022 года на рассмотрение в администрацию города поступило 6 предложений инвесторов о заключении концессионных соглашений - это сооружение дорог, объектов теплоснабжения и электроснабжения на площадках перспективного жилищного строительства.

В 2022 году финансовая поддержка оказана по 2 инвестиционным проектам, реализуемым на условиях концессии. Общий объем бюджетных ассигнований составил 104,7 млн рублей.

В 2022 году мерами адресной финансовой поддержки в виде 117 субсидий на общую сумму свыше 57 млн рублей воспользовались 106 хозяйствующих субъектов Южно-Сахалинска, в том числе более 20 самозанятых граждан.

За счет поддержки муниципалитета субсидированы затраты на приобретение 36 зарядных станций для электротранспорта, специализированного оборудования для перевода автомобилей на газомоторное топливо, участие в тематических выставках в сфере строительства и туризма, оплату образовательных услуг, а также на осуществление деятельности социально ориентированных объектов потребительского рынка, дошкольного и дополнительного образования детей.

Начинающие предприниматели города в текущем году получили поддержку муниципалитета на реализацию бизнес-проектов в сфере присмотра и ухода за деть-



ми, сельского хозяйства, социальной торговли, общественного питания, права и недвижимости.

Кроме того, в целях повышения эффективности работы управляющих компаний города в зимний период с этого года внедрена специальная мера финансовой поддержки - субсидия на возмещение части затрат по приобретению снегоуборочной (снегоочистительной) техники. Субсидии предоставлены на сумму более миллиона рублей.

Имущественной поддержкой муниципалитета в 2022 году воспользовались 15 субъектов предпринимательской деятельности и самозанятых граждан. Муниципальные объекты имущества переданы в пользование для реализации бизнес-идей в сфере предоставления бытовых услуг, общественного питания, содержания и ремонта жилищного фонда.

С учетом новых экономических реалий в текущем году организовано 20 бесплатных консультативных мероприятий по актуальным вопросам ведения бизнеса в сфере маркетинга, государственной и муниципальной поддержки, изменений в налоговом и трудовом законодательстве, защиты интеллектуальной собственности, а также вебинары с участием экспертов Торгово-промышленной палаты на тему «Новая предпринимательская стратегия: импортозамещение или экспортная ориентация». Участниками мероприятий стали свыше 200 представителей городского бизнес-сообщества.

В целях обеспечения эффективного взаимодействия органов местного самоуправления и бизнес-сообщества при администрации города Южно-Сахалинска функционируют консультативные советы по вопросам развития и поддержки малого и среднего предпринимательства и инвестиционной деятельности.

Одним из способов взаимодействия и оперативного реагирования на проблемы бизнеса является система «Сахалин.онлайн для бизнеса», внедренная правительством Сахалинской области, которой продолжают активно пользоваться предприниматели.

Кроме того, проблемные вопросы, возникающие при реализации инвестиционных проектов, рассматриваются на совещаниях при вице-мэре, курирующем экономику, с привлечением заинтересованных сторон.

На территории городского округа действует институт проведения оценки регулирующего воздействия и экспертизы нормативных правовых актов, затрагивающих вопросы осуществления предпринимательской и иной экономической деятельности, направленный на недопущение принятия норм, которые возлагают на предпринимателей требования, препятствующие и усложняющие ведение бизнеса.

На официальном сайте администрации города Южно-Сахалинска (<http://yuzhno-sakh.ru/dirs/1688>) создан соответствующий раздел, который является основной площадкой проведения публичных консультаций по проектам и действующим нормативным правовым актам и служит механизмом обратной связи для бизнеса, позволяющим определить позиции всех заинтересованных сторон при разработке нормативных правовых актов, где все субъекты могут участвовать в обсуждении проектов и действующих нормативных актов, участие в вышеуказанных процедурах также возможно через региональный портал Сахалинской области (<http://orv.sakhalin.gov.ru>).

Благодаря работе, проводимой департаментом экономического развития аппарата администрации города Южно-Сахалинска, возросла активность предпринимательского сообщества при проведении публичных консультаций при разработке нормативных правовых актов. Так, в 2022 году оценку регулирующего воздействия прошли 90 проектов нормативных правовых актов, экспертиза проведена в отношении 7. По результатам процедур изменения внесены в 2 нормативных правовых акта.

Одной из главных целей проводимой администрацией города инвестиционной политики является превращение Южно-Сахалинска в территорию, максимально благоприятную для инвестирования и развития предпринимательства. Сотрудничество администрации с бизнес-сообществом в разных сферах деятельности дает ощутимые результаты в виде новых рабочих мест, реализованных проектов и новой качественной продукции и услуг.

Департамент экономического развития аппарата администрации города Южно-Сахалинска.

» Зайти на платформу

Горожан приглашают выбрать дворные территории, которые будут благоустроены

В областном центре продолжается голосование в рамках федерального проекта «1000 дворов». Оно продлится по 25 декабря включительно. По его итогам в городском округе определят дворные территории, которые в следующем году благоустроят за счет федеральных средств.

Опрос проводится на платформе обратной связи pos.gosuslugi.ru. Во дворах, победивших в голосовании, установят малые архитектурные формы, детские игровые либо спортивные площадки, обустроят пешеходные дорожки, проведут озеленение.

В перечень подлежащих благо-

устройству войдут дворы домов, жители которых проявили наибольшую активность в опросе. Другое важное условие - готовность собственников квартир взять имущество на содержание.

После определения перечня дворов - участников программы на встречах с жителями обсудят и утвер-

дят дизайн-проекты будущего облика этих территорий. Также будет проработан вопрос принятия имущества, полученного во время благоустройства, в общую собственность жильцов многоквартирного дома. В 2022 году благодаря этому проекту обновили 12 придомовых территорий городского округа.

Телефон 300-939, доб. 1, 2

usnews@bk.ru | sakhizdat.ru

Открылись базары

В областной столице начали работать елочные базары. Торговля хвойными деревьями на семи муниципальных площадках продлится по 31 декабря.

По результатам открытого конкурса право на размещение нестационарных торговых объектов получило ООО «Терра Лайн».

Администрация Южно-Сахалинска определила места продажи елей:

- ул. Тихоокеанская, в районе дома № 17г;
- северо-восточное пересечение пр. Мира и ул. Пограничной;
- северная сторона ул. Сахалинской, с южной стороны здания № 86;
- ул. Емельянова, с северо-восточной стороны гимназии им. А.С. Пушкина;
- ул. Сахалинская, в районе здания № 85а (с восточной стороны ТЦ «МегаБерезка»);
- западная сторона ул. Железнодорожной, южнее здания № 168/2;
- территория ярмарочной площадки возле Дома торговли (пр. Мира, 106а).

Подарить чудо

Волонтер и журналист газеты «Южно-Сахалинск сегодня» Наталья Русина проводит благотворительную акцию по сбору сладких подарков к Новому году для постояльцев южно-сахалинского дома-интерната для престарелых и инвалидов. Проект уже поддержали сотрудники издательского дома «Южно-Сахалинск сегодня», многих департаментов и учреждений администрации города.

Волонтеры проекта «Ангелы с крепкими руками» не занимаются сбором денег. Остерегайтесь мошенников!

Для акции принимают:

- мягкие пирожные в индивидуальной упаковке (типа «Барни», «Чокопай»);
- мягкие конфеты с однородной начинкой;
- мармеладные конфеты в индивидуальной упаковке.

Нельзя приносить:

- конфеты с крупными орехами, семенами и в кокосовой стружке;
- вафли;
- сухое печенье типа «Юбилейного»;
- сладости без индивидуальной упаковки;
- пирожные ручной работы, десерты с экзотическими начинками.

Сладости для акции «Новогоднее чудо для бабушки» принимают до 29 декабря по адресам: ул. Амурская, 88 (второй этаж, редакция газеты «Южно-Сахалинск сегодня», с понедельника по пятницу с 10.00 до 18.00), ул. Крайняя, 46 (фитнес-клуб «Тонус», с 9.00 до 21.00 ежедневно).

Сочная суббота

» Жителей и гостей областной столицы приглашают отметить День пельменя

Зимний праздник состоится 24 декабря на ярмарочной площадке с южной стороны ТЦ «Дом торговли» (пр. Мира, 106а). С 10.00 здесь развернется предновогодняя торговля, а в 12.00 начнется гулянья с насыщенной культурно-развлекательной программой для детей и взрослых.

Все желающие смогут принять участие в веселых конкурсах, в том числе и на скоростное поедание пельменей. Также на празднике назовут победителей интерактивного голосования: в декабре южносахалинцы выбирали самые вкусные пельмени местных производителей 5 торговых марок.

В течение месяца в городе проходили различные тематические мероприятия, предшествующие празднику. За три недели гастрономического марафона «Пельмень и его друзья», в котором участвовали 12 заведений общественного питания, южносахалинцы съели 1358 сетов с пельменями разных видов.

Как отмечают в департаменте продовольственных ресурсов и потребительского рынка, в этом году рестораны и кафе показали высокий уровень кулинарного мастерства и сервиса. Особое внимание повара уделяли оригинальной подаче, а также необычным соусам, которые подчеркивали вкус блюд и придавали им неповторимость.

Кроме того, для юных горожан проводили профориентационные встречи, ребята посещали местные производства, участвовали в кулинарных мастер-классах.

К сведению

С подробной информацией о фестивале можно ознакомиться на официальном сайте мэрии в специальном разделе, посвященном Дню пельменя: yuzhno-sakh.ru/dirs/3574.



■ НА ДЕНЬ ПЕЛЬМЕНЯ для южносахалинцев всегда готовят веселую и интересную программу

Группа помощи

» Завод им. Федотова взял шефство над семьями мобилизованных сотрудников

Руководство предприятия сохранило рабочие места за всеми мобилизованными: после возвращения домой они вернутся сюда. С первых дней мобилизации в мессенджере создана группа для сбора обращений от людей, чьи родственники участвуют в СВО. На отработку каждого, как правило, уходит один-два дня.

Как подчеркнул заместитель начальника отдела документационного обеспечения, мобилизационной подготовки и делам ГО и ЧС Гарри Семенов, просьбы касаются разного: ремонта бытовой техники, помещений, юридических консультаций по оплате кредитов, ипотеки и др. Все расходы оплачиваются за

счет прибыли завода.

Семьи, проживающие в частных домах, обеспечены запасом дров. Для этого предприятие специально приобрело дровокол. Завод помог с топливом семьям не только своих мобилизованных работников, но и сотрудников других предприятий. Также принято решение помогать этим людям с расчисткой участков и подъездных путей зимой.

Несколько женщин обратились с просьбой отремонтировать личный автотранспорт.

На базе нашего завода мы привели в порядок их автомобили. На одном заменили двигатель, второй покрывали антикоррозийным средством, для

третьего делали препусковой подогреватель на зиму, - поделился слесарь Сергей Ким.

Мобилизация у нас не только на передовой, но и в тылу, здесь тоже очень важно поддерживать друг друга, - сказал начальник отдела обеспечения энергоресурсами предприятия Александр Ионкин.

Есть на заводе и необычные истории. Две семейные пары много лет проживали в гражданском браке, воспитывали детей. Когда мужчин мобилизовали, они решили узаконить отношения. Руководство завода помогло приобрести авиабилеты женщинам, которые поехали в Донецкую Республику для регистрации брака.

Супруга Татьяны Полушкиной мобилизовали одним из первых на предприятии. Он работает водителем самосвала.

Мужа мобилизовали 22 сентября. Через несколько дней у него должен был начаться отпуск. Мы планировали обшить гараж, который муж закончил строить, - рассказала женщина. Начались дожди, брус стал мокнуть. Я обратилась на завод за помощью. Тут же откликнулись, через пару дней все сделали. И траву во дворе скосили. Вообще мы, жены, матери, чувствуем огромную поддержку, знаем, что мы не одни.

К Новому году семьям мобилизованных работников будут переданы сладкие подарки.

312 очков для победы

» Подведены итоги VII Спартакиады трудовых коллективов

Торжественная церемония награждения состоялась в администрации города. Трудовые коллективы предприятий в течение года соревновались в восьми видах спорта.

Победителей спартакиады поздравил вице-мэр Южно-Сахалинска Дмитрий Хайбриев. Он отметил достижения участников и пожелал новых свершений в спорте.

- Трудовые коллективы Южно-Сахалинска из года в год показывают отличные результаты. В 2022-м спартакиада объединила более 600 человек, развернулась настоящая борьба за лидерство. Это говорит о том, что спортивное движение в областном центре развивается, в том числе и благодаря вам, - сказал Дмитрий Хайбриев.

В VII Спартакиаде трудовых коллективов участвовали 23 команды. В течение года они состязались в плавании, настольном теннисе, дартсе, мини-футболе, легкой атлетике, бадминтоне, пулевой стрельбе, сдавали нормы ГТО.

Как отметила директор департамента по физической культуре и спорту Елена Завязкина, в соревнованиях не участвовали профессионалы, что позволило создать равные условия для всех команд.

- Я искренне поздравляю победителей. Интрига сохранялась до финального момента. Особенно хочу отметить те команды, которые не заняли призовые места, но боролись до последнего. Регулярные занятия физической культурой и спортом, безусловно, дают результаты, - отметила Елена Завязкина.

Победителем VII Спартакиады трудовых коллективов стала команда ООО «Сахалинская энергия» (312 очков). Эта компания представляла муниципалитет на областной спартакиаде, где также заняла первое место.

Серебряный призер - коллектив Сахалинского территориального управления Дальневосточной железной дороги - филиала ОАО РЖД. Команда была в тройке сильнейших в плавании, мини-футболе и легкоатлетической эстафете, набрав 308 очков.

Замкнуло тройку лидеров ООО «Газпром Трансгаз Томск» с 306 очками. Бронзовые призеры смогли в последний момент оторваться от соперников и подняться на пьедестал почета.

На церемонии награждения за вклад в социально-экономическое развитие региона памятным знаком «В честь 75-летия Сахалинской области» были награждены специалист отдела поддержки и развития добровольчества Центра молодежных инициатив Геннадий Финкельман и инструктор по спорту МАУ «Спортивный город» Андрей Мирошников.

Кроме того, на мероприятии отметили инструктора по спорту данного учреждения Татьяну Легкову. Ее проект «Живем танцуй!» получил признание на конкурсе «Здоровые города России» в номинации «Лучший проект по развитию физической активности среди населения». Под руководством Татьяны Легковой в областном центре занимается более 250 танцоров от 35 до 83 лет.



В десятку лучших VII Спартакиады трудовых коллективов вошли команды:

- АО «Сахалинская коммунальная компания» (лидеры в бадминтоне) - 302 очка;
- АО «Дальморнефтегеофизика» (в тройке лидеров в пулевой стрельбе, дартсе и комплексе ГТО) - 296 очков;
- Союза пенсионеров России (лучшие в пулевой стрельбе, дартсе, настольном теннисе, комплексе ГТО) - 280 очков;
- ООО «Сахалинстрой» (лучшие результаты в дартсе и легкоатлетической эстафете) - 224 очка;
- ООО «Газпром инвест Сахалин» (лучшие в пулевой стрельбе и дартсе) - 220 очков;
- поисково-спасательного отряда ГУ МЧС России по Сахалинской области - 214 очков (лучшие в легкоатлетической эстафете, второе место в бадминтоне);
- СахГУ (в тройке лидеров в настольном теннисе) - 202 очка.

Команда АО «Совхоз «Тепличный» впервые приняла участие в спортивном состязании и была отмечена в отдельной номинации «Дебют года».

usnews@bk.ru sakhizdat.ru

Обзор недели

» Главные городские события
с 12 по 19 декабря 2022 года

♦ Южносахалинцы собрали очередную партию посылок для бойцов СВО. Теплые вещи, медикаменты, сладости, новогодние открытки и письма от воспитанников детских садов и школ областного центра переданы представителям 68-го армейского корпуса, штаб которого расположен на территории города. Серьезный вклад в формирование необходимого груза внесли многочисленные диаспоры, проживающие в Южно-Сахалинске. Сбор посылок проводится в рамках проекта «Сопричастность». К нему уже присоединились трудовые и школьные коллективы, союзы пенсионеров и ассоциации волонтеров, деятели культуры и спорта. Тех, кто хочет стать участником проекта, приглашают прийти в любой день, кроме воскресенья, с 12.00 до 16.00 на ярмарочную площадь у Дома торговли, к павильону с баннером: «Посылка защитнику Отечества от сахалинцев». О визите необходимо предупредить по телефону 8-924-282-47-61.

♦ В Южно-Сахалинске выявляют сухостойные и аварийные деревья. Это особенно актуально с наступлением зимы, потому что они представляют угрозу во время циклонов. Состояние деревьев при выездных обследованиях оценивает комиссия, в состав которой входят экологи и биологи. С начала года в городских скверах и на улицах областного центра выявлено 300 деревьев и кустарников, требующих специальных условий по содержанию и уходу: 170 из них намечены под санитарную обрезку, а 130 - под снос. Практически все тополя, высаженные в японский и советский периоды, являются перестойными, многие - аварийными. Взамен снесенных деревьев предусмотрены компенсационные посадки.

♦ «Городская елка добра» исполнила мечты более 40 детей. На просьбы маленьких южносахалинцев откликнулись неравнодушные жители, сотрудники администрации Южно-Сахалинска, представители бизнеса. Кульминацией благотворительной акции стал праздник, на который пригласили ребят, их родителей и благотворителей. Изначально планировалось, что «Городская елка добра» исполнит желания 23 детей. Но благодаря активности участников акции количество детей, получивших подарки, увеличилось почти вдвое. Это в основном учащиеся младших и средних классов из многодетных семей, а также из семей, оказавшихся в трудной жизненной ситуации. Торжественная церемония вручения подарков прошла в Сахалинском областном центре народного творчества.



♦ В Южно-Сахалинске в рамках национального проекта «Безопасные качественные дороги» обновлены автодороги к социально значимым объектам - медицинским и спортивным учреждениям, школам. Проведен капитальный ремонт участка от ул. Лермонтова до областной психиатрической больницы. С северной стороны дороги оборудован тротуар, реконструирована парковка для посетителей больницы, обустроены газон и карман для общественного транспорта. В планировочном районе Луговое отремонтировали участок ул. Комарова, ведущей к одному из корпусов поликлиники № 6. Подрядчик полностью заменил асфальтовое покрытие, оборудовал тротуары, выполнил благоустройство и озеленение. В нормативное состояние приведена ул. Детская, где отремонтировано свыше 6300 кв. метров проезжей части и более 2400 кв. метров тротуаров.

♦ В Южно-Сахалинске открылись елочные базары. Торговля продлится по 31 декабря включительно. Елки продаются на ул. Тихоокеанской в районе дома № 17г, северо-восточнее пересечения пр. Мира и ул. Пограничной, на ул. Сахалинской у дома № 86 и в районе здания № 85а (с восточной стороны ТЦ «МегаБерезка»), у гимназии им. А.С. Пушкина, на ул. Железнодорожной южнее здания № 168/2, а также на ярмарочной площадке возле Дома торговли (пр. Мира, 106а).

График приема граждан по личным вопросам мэром, первым вице-мэром и вице-мэрами города Южно-Сахалинска на январь 2023 года

11 января - мэр города С.А. Надсадин.
12 января - вице-мэр Д.Ф. Хайбриев.
18 января - первый вице-мэр А.В. Ковальчук.
19 января - вице-мэр В.В. Данилов.
25 января - вице-мэр А.А. Римша.
26 января - вице-мэр И.З. Ахтариев.
31 января - вице-мэр Е.А. Федорова.
Запись на прием ведется по адресу: **Коммунистический пр., 49**, каб. 101, 103, с понедельника по пятницу с 9.00 до 16.00, перерыв с 13.00 до 14.00.

Департамент землепользования города Южно-Сахалинска (далее - Департамент) информирует владельцев временных объектов (ограждающие устройства, гаражи и т. д.) о необходимости в добровольном порядке освободить от них занимаемые земельные участки в связи с выполнением программных мероприятий подпрограммы "Повышение эффективности использования земель, земельных участков, расположенных на территории городского округа "Город Южно-Сахалинск", на 2020-2025 годы" муниципальной программы "Совершенствование пространственной организации территории городского округа "Город Южно-Сахалинск" на 2020-2025 годы", утвержденной постановлением администрации города Южно-Сахалинска от 19.07.2019 № 2057-па.

Адресный перечень земельных участков, подлежащих освобождению в г. Южно-Сахалинске:

- вблизи домов № 120, 122 по ул. Физкультурной;
- вблизи домов № 82, 84 по ул. Пуркаева М.А.;
- вблизи дома № 23 по ул. Фиалковая, с. Дальнее.

В случае неосвобождения вышеуказанных земельных участков в добровольном порядке Департаментом будут приняты меры по вывозу нестационарных временных объектов на охраняемую площадку (территория имущественного комплекса "Ласточка", западная окраина города Южно-Сахалинска, 3-й км, район реки Маяковского).

При невозможности безопасной транспортировки временных объектов произведут их демонтаж и вывоз на полигон твердых бытовых отходов города Южно-Сахалинска.

Под самовольно установленными временными объектами понимаются объекты, обладающие признаками некапитальности, не относящиеся к недвижимому имуществу, не прочно связанные с землей, размещенные на земельных участках (землях), право пользования на которые утрачено их владельцами, не выделенных для этих целей и (или) без получения необходимых разрешительных документов в порядке, установленном действующим законодательством.

Дополнительную информацию можно получить по адресу: г. Южно-Сахалинск, ул. Карла Маркса, 32, каб. 203, тел. 300-677 (доб. 2), (отдел муниципального земельного контроля Департамента землепользования города Южно-Сахалинска).

Юридическая помощь

Специалисты правового департамента администрации г. Южно-Сахалинска оказывают бесплатную юридическую помощь отдельным категориям граждан, зарегистрированных по месту жительства либо месту пребывания в городском округе "Город Южно-Сахалинск".

Подробную информацию о порядке и случаях оказания бесплатной юридической помощи можно получить по телефону горячей линии 300-733, доб. 1 или 2 (понедельник, вторник, четверг, пятница - с 10.00 до 16.00, перерыв - с 13.00 до 14.00), и на личном приеме, который осуществляется еженедельно по вторникам и четвергам с 10.00 до 16.00, перерыв - с 13.00 до 14.00, по адресу: г. Южно-Сахалинск, ул. Милицейская, 5а, каб. 3. Информация о порядке оказания бесплатной юридической помощи размещена на официальном сайте администрации города Южно-Сахалинска в разделе "Правовой департамент": <http://yuzhno-sakh.ru/dirs/1701>.



Мэр Южно-Сахалинска Сергей Надсадин, администрация города выражают глубокие соболезнования семье и коллективу ООО "Сахалинская энергия" в связи с уходом из жизни **Сергея Анатольевича МАНЧИЛИНА**.

Ему было всего 63. За годы работы на ответственных постах Сергей Анатольевич зарекомендовал себя как грамотный, целеустремленный специалист, настоящий друг и товарищ, человек с неиссякаемой энергией и добрым, отзывчивым сердцем.

В 1980-1990-х годах он трудился секретарем комсомольских организаций Холмска и Южно-Сахалинска. Позднее несколько лет возглавлял организационный отдел в городском Собрании Южно-Сахалинска.

Награжден грамотами ЦК ВЛКСМ и Центризбиркома России. За заслуги перед Сахалинской областью был удостоен Почетной грамоты Сахалинской областной Думы.

В последние годы трудился в компании ведущим специалистом по взаимодействию с государственными органами и акционерами, пользовался заслуженным уважением в профессиональном сообществе.

Сергей Манчилин был активным, разносторонним человеком и собеседником, который умел пробуждать в людях интерес к истории Сахалина и Курильских островов. И главное, он был неравнодушен к своему городу и его жителям.

Уход Сергея Анатольевича из жизни стал невосполнимой утратой для всех, кто его знал. Светлая память об этом удивительном человеке навсегда останется в сердцах коллег и близких.

Об итогах ежегодного городского конкурса "Благотворитель города Южно-Сахалинска" за 2022 год

В администрации города Южно-Сахалинска 07.12.2022 состоялось заседание комиссии по подготовке и проведению ежегодного городского конкурса "Благотворитель города Южно-Сахалинска", в рамках которого приняты следующие решения:

1. Признать победителями ежегодного городского конкурса "Благотворитель города Южно-Сахалинска" по итогам 2022 года и наградить дипломами администрации города Южно-Сахалинска "За возрождение российских традиций благотворительной деятельности", изготовленными в форме плакат, с вручением букетов цветов следующим участникам конкурса по номинациям:

№ п/п	Наименование номинации	Наименование участника конкурса
1	"Общественное признание" (по итогам интерактивного голосования)	Колбенкова Евгения Владиславовна
2	"Мастер добрых дел"	Общество с ограниченной ответственностью "Газпром добыча шельф Южно-Сахалинск", генеральный директор Гурьянов Валерий Владимирович
3	"Дебют"	Индивидуальный предприниматель Петросян Артур Гайкович
4	"Спорт без границ"	Региональный операционный офис "Сахалинский" филиала № 2754 банка ВТБ (публичное акционерное общество), управляющий Шашкина Ольга Константиновна
5	"Социальная ответственность"	Сахалинское линейное производственное управление магистральных трубопроводов общества с ограниченной ответственностью "Газпром трансгаз Томск", директор филиала Шешуков Сергей Владимирович
6	"Меценат"	Общество с ограниченной ответственностью "ЛИГО-дизайн трейдинг", генеральный директор Ли Дмитрий Куюлович
7	"Доброе сердце"	Веров Максим Алексеевич
8	"Спортивный город"	Акционерное общество "Специализированное управление № 4", генеральный директор Моисеев Константин Александрович
9	"С любовью к родному краю"	Архипова Галина Иннокентьевна, заслуженный учитель Сахалинской области и Российской Федерации, почетный гражданин города Южно-Сахалинска, путешественник, краевед
10	"Рука помощи"	Общество с ограниченной ответственностью "Янтарное", генеральный директор Усатов Василий Викторович

2. Поощрить благодарственными письмами администрации города Южно-Сахалинска "За участие в решении социально значимых проблем города и активную благотворительную деятельность" и букетами цветов следующих участников ежегодного городского конкурса "Благотворитель города Южно-Сахалинска" по итогам 2022 года:

2.1. Муниципальное автономное дошкольное образовательное учреждение "Детский сад общеразвивающего вида № 1 "Загадка" г. Южно-Сахалинска", заведующий Герасименко Ирина Викторовна.

2.2. Благотворительный фонд "Будущее вместе", директор Дзюба Галина Юрьевна.

2.3. Общество с ограниченной ответственностью "РЕМХОЛОД", генеральный директор Чон Ен Гон.

2.4. Бель Юлия Игоревна.

2.5. Общество с ограниченной ответственностью "Строительная база № 1", учредитель Молодцов Александр Олегович.

2.6. Муниципальное автономное дошкольное образовательное учреждение "Центр развития ребенка - детский сад № 5 "Полянка" г. Южно-Сахалинска", заведующий Курчатова Виктория Геннадьевна.

2.7. Благотворительный фонд "Улыбка ребенка", президент Полянский Виталий Михайлович.

2.8. Журова Оксана Юрьевна, воспитатель муниципального автономного дошкольного образовательного учреждения "Детский сад комбинированного вида № 11 "Ромашка" г. Южно-Сахалинска", благотворитель.

2.9. Акимова Ольга Анатольевна, воспитатель муниципального автономного дошкольного образовательного учреждения "Детский сад комбинированного вида № 11 "Ромашка" г. Южно-Сахалинска", волонтер.

2.10. Акционерное общество "Транспортная компания", генеральный директор Павлов Сергей Владимирович.

2.11. Муниципальное автономное дошкольное образовательное учреждение "Детский сад общеразвивающего вида № 39 "Радуга" г. Южно-Сахалинска", заведующий Петухова Надежда Владимировна.

Департамент землепользования города Южно-Сахалинска объявляет о принятых от граждан заявлениях о предварительном согласовании предоставления в аренду земельного участка, расположенного по адресу: Сахалинская область, г. Южно-Сахалинск, западнее земельного участка с кадастровым номером 65:01:0801001:59, ориентировочной площадью 868 кв. м, условный номер: 1.663.

Площадь и адрес земельного участка будут уточнены по результатам межевания. Образование земельного участка предусмотрено проектом межевания территории северо-восточного района города Южно-Сахалинска в границах планировочного района Луговое, утвержденным постановлением администрации города Южно-Сахалинска от 27.07.2021 № 2097-па.

Граждане могут подавать заявления о намерении участвовать в аукционе на право заключения договора аренды вышеуказанного земельного участка.

Ознакомление с границами земельного участка, предусмотренными проектом межевания, в соответствии с которым предстоит образовать земельный участок, осуществляется по адресу: г. Южно-Сахалинск, ул. Карла Маркса, д. 32, каб. 209 (отдел оформления земельных участков в аренду и безвозмездное пользование), вторник, с 10.00 до 17.00, с 13.00 до 14.00 - перерыв.

Прием заявлений о намерении участвовать в аукционе на право заключения договора аренды земельного участка производится в течение 30 (тридцати) дней со дня опубликования объявления по адресу: г. Южно-Сахалинск, ул. Карла Маркса, д. 32, каб. 5 (отдел приема и выдачи документов), в приемные дни: понедельник - пятница, с 10.00 до 17.00.

При поступлении заявления о намерении участвовать в аукционе на право заключения договора аренды земельного участка его предоставление будет проводиться в соответствии со ст. 39.11 Земельного кодекса РФ.

Учредитель: администрация г. Южно-Сахалинска.
Издатель: МАУ "Издательский дом "Южно-Сахалинск сегодня".
Адрес издателя: 693000, г. Южно-Сахалинск, ул. Амурская, 88.
Адрес редакции: 693000, г. Южно-Сахалинск, ул. Амурская, 88.
Газета выходит по вторникам, четвергам.

Распространяется бесплатно.
Печать офсетная.
Заказ № 1252 Тираж: 500 экз.
Газета зарегистрирована 30 сентября 2002 г. Дальневосточным окружным межрегиональным территориальным управлением Министерства РФ по делам печати, телерадиовещания и средств массовых коммуникаций.
Регистрационный ПИ № 15-0413

Отпечатано в АО "Сахалинская областная типография", г. Южно-Сахалинск, ул. Дзержинского, 34.
Время подписания в печать: по графику - 19.00, фактически - 19.00.
Газета сверстана в КЦ редакции газеты "Южно-Сахалинск сегодня".
☑ Публикуется на правах рекламы.
Редакция не несет ответственности за содержание рекламных материалов. Мнение редак-

дакции может не совпадать с мнением авторов публикации.
ГЛАВНЫЙ РЕДАКТОР ☎ 300-939 (доб. 1)
С.Г. ТАРАКАНОВ
РЕКЛАМНАЯ СЛУЖБА
☎ 300-939 (доб. 2)
E-mail: usnews@bk.ru
us-reklama@bk.ru
Сайт <http://sakhizdat.ru>