

График приема граждан депутатами шестого созыва Городской Думы города Южно-Сахалинска в октябре 2022 года

Ф.И.О. депутата	Место приема	Дата и время приема
АДРОВА Сусанна Янфиловна	ул. Ленина, 252, каб. 107	предварительная запись по тел.: 49-75-72, 8-962-127-23-69, каждую пятницу, с 13.00 до 16.00
АНИСТРАТОВ Александр Сергеевич	пр. Мира, 88 (Центр защиты прав граждан "Справедливая Россия")	предварительная запись по тел. 49-06-88, с 09.30 до 18.00, каждый четверг, с 14.00 до 17.00, помощник депутата Гунченко Олег Витальевич, тел. 8-914-084-85-36
АРТЕМЕНКО Николай Дмитриевич	ул. Ленина, 252, каб. 202	предварительная запись по тел.: 49-75-64, 30-13-50, помощник депутата Осипкина Мария Вячеславовна
БУТАКОВ Иван Владимирович	ул. Ленина, 252, каб. 203	предварительная запись по тел. 49-75-73, 2-й четверг месяца, с 15.00 до 17.00, помощник депутата Новикова Лилия Викторовна, тел. 26-04-31
БОРОВИКОВ Александр Константинович	ул. Ленина, 252, каб. 108	предварительная запись по тел.: 49-75-05, 8-962-120-72-98, 8-914-645-25-00, с понедельника по пятницу, с 09.00 до 13.00, помощник депутата Ефимова Ирина Владимировна
ГЛУХОВ Владислав Андреевич	ул. Ленина, 252, каб. 105	предварительная запись по тел. 49-75-39, понедельник, пятница, с 09.00 до 13.00, среда с 14.00 до 18.00, помощник депутата Холодилова Анна Владимировна, тел. депутата 47-99-93
ДМИТРИЕВ Сергей Вячеславович	ул. Ленина, 252, каб. 207	предварительная запись по тел.: 49-75-27, 8-914-755-46-08, помощник депутата Кан Елена Дясоновна
ДУБОВ Сергей Викторович	ул. Ленина, 252, каб. 202	предварительная запись по тел.: 49-75-36, 25-85-26, каждый вторник, с 10.00 до 13.00, каждый четверг, с 14.00 до 17.00, помощник депутата Климачева Елена Викторовна
ЗАЙЦЕВ Владимир Николаевич	ул. Ленина, 252, каб. 208	предварительная запись по тел.: 49-75-08, 44-30-70, помощник депутата Кательникова Ирина Владимировна
ЗАМОТАЕВ Сергей Владимирович	п/р Ново-Александровск, ул. Советская, 76 (отдел по управлению территорией Ново-Александровск)	предварительная запись по тел. 8-962-580-51-17, 5, 19 октября , с 15.00 до 17.00, помощник депутата Гаврилина Мария Сергеевна
КАРДАШ Иван Валентинович	ул. Ленина, 252, каб. 201	предварительная запись по тел. 49-75-46, понедельник, среда, с 15.00 до 17.00, помощник депутата Ковригина Елена Геннадьевна, тел. 8-914-755-65-15, тел. депутата 8-924-483-33-33
КИРИЛЛОВА Майя Владимировна	ул. Ленина, 252, каб. 107	предварительная запись по тел. 49-75-09, каждый вторник, с 15.00 до 18.00, помощник депутата Волошина Варвара Николаевна, тел. 8-924-281-34-97
ЛОГАЧЕВ Олег Евгеньевич	ул. Ленина, 252, каб. 208	предварительная запись по тел. 49-75-06, 31 октября , с 16.00 до 18.00, помощник депутата Митяева Марина Викторовна
ЛОГВИНОВ Игорь Валерьевич	ул. Ленина, 252, каб. 207	предварительная запись по тел.: 49-75-85, 8-914-755-06-75, по будням, с 09.00 до 18.00, помощник депутата Сорока Максим Владимирович, тел. депутата 27-75-29
ОГАРКОВА Ксения Сергеевна	ул. Ленина, 252, каб. 106	предварительная запись по тел. 49-75-10, помощник депутата Горлова Лариса Ивановна
ПОДОЙНИКОВА Галина Владимировна	ул. Ленина, 252, каб. 107	предварительная запись по тел. 49-75-77, каждый четверг, с 10.00 до 13.00, помощник депутата Теплякова Светлана Савельевна, тел. депутата 40-52-23
РУДАКОВА Татьяна Ивановна	ул. Ленина, 252, каб. 102, п/р Хомутово, ул. 2-я Центральная, 39	предварительная запись по тел.: 49-75-38, 8-914-764-68-31, в рабочие дни с 09.00 до 18.00 (перерыв с 13.00 до 14.00), 1-й понедельник месяца, с 14.00 до 18.00, помощник депутата Рудаков Юрий Михайлович
СЕК Сергей Геннадьевич	ул. Ленина, 252, каб. 221	предварительная запись по тел. 25-33-71, помощник депутата Лаптева Евгения Сергеевна
СТОЛЯРОВА Елена Анатольевна	ул. Ленина, 252, каб. 221	1-й четверг месяца, с 16.00 до 17.00, или по предварительной записи по тел. 8-914-746-12-02, помощник депутата Мусорина Анна Александровна
ТЕН Руслан Игоревич	ул. Ленина, 252, каб. 203	каждый вторник, с 10.00 до 12.00, помощник депутата Таратутина Елена Александровна, тел.: 49-75-21, 8-914-088-09-02
ТЯН Евгений Георгиевич	ул. Ленина, 252, каб. 108	предварительная запись по тел. 8-962-416-82-52, понедельник, четверг, с 10.00 до 13.00, помощник депутата Янкова Екатерина Владимировна
ЧЕРНОВА Светлана Валерьевна	ул. Ленина, 252, каб. 201	предварительная запись по тел.: 49-75-40, 8-984-180-89-46, вторник, четверг, с 14.00 до 17.00
ШАРОВ Сергей Сергеевич	ул. Ленина, 252, каб. 106	предварительная запись по тел.: 49-75-37, 25-32-59, помощник депутата Ивлева Людмила Геннадьевна

ГОРОДСКАЯ ДУМА ГОРОДА ЮЖНО-САХАЛИНСКА

№ 1029/48-22-6

Принято Городской Думой 28 сентября 2022 года

РЕШЕНИЕ

Об утверждении генерального плана городского округа "Город Южно-Сахалинск"

В соответствии со статьями 23, 24 Градостроительного кодекса Российской Федерации, статьей 35 Федерального закона от 06.10.2003 № 131-ФЗ "Об общих принципах организации местного самоуправления в Российской Федерации", статьей 26 Устава городского округа "Город Южно-Сахалинск":

- 1) утвердить генеральный план городского округа "Город Южно-Сахалинск" в составе:
 - 1) положения о территориальном планировании (приложение 1);
 - 2) карты границ населенных пунктов (в том числе границ образуемых населенных пунктов), входящих в состав городского округа "Город Южно-Сахалинск" (приложение 2);
 - 3) карты функциональных зон городского округа "Город Южно-Сахалинск" (приложение 3);
 - 4) карты планируемого размещения объектов транспортной инфраструктуры местного значения городского округа "Город Южно-Сахалинск" (приложение 4);
 - 5) карты планируемого размещения объектов социальной инфраструктуры и объектов благоустройства местного значения городского округа "Город Южно-Сахалинск" (приложение 5);
 - 6) сведений о границах населенных пунктов (в том числе границ образуемых населенных пунктов), входящих в состав городского округа "Город Южно-Сахалинск" (приложение 6);
 - 7) карты планируемого размещения сетей и сооружений инженерной инфраструктуры местного значения городского округа "Город Южно-Сахалинск". Водоснабжение (материалы, содержащие сведения, составляющие государственную тайну) (приложение 7) (не прилагается);
 - 8) карты планируемого размещения сетей и сооружений инженерной инфраструктуры местного значения городского округа "Город Южно-Сахалинск". Водоотведение (хозяйственно-бытовая канализация) (материалы, содержащие сведения, составляющие государственную тайну) (приложение 8) (не прилагается);
 - 9) карты планируемого размещения сетей и сооружений инженерной инфраструктуры местного значения городского округа "Город Южно-Сахалинск". Водоотведение (дождевая канализация) (с грифом "Для служебного пользования") (приложение 9) (не прилагается);
 - 10) карты планируемого размещения сетей и сооружений инженерной инфраструктуры местного значения городского округа "Город Южно-Сахалинск". Теплоснабжение (с грифом "Для служебного пользования") (приложение 10) (не прилагается);
 - 11) карты планируемого размещения сетей и сооружений инженерной инфраструктуры местного значения городского округа "Город Южно-Сахалинск". Газоснабжение (с грифом "Для служебного пользования") (приложение 11) (не прилагается);
 - 12) карты планируемого размещения сетей и сооружений инженерной инфраструктуры местного значения городского округа "Город Южно-Сахалинск". Электроснабжение (с грифом "Для служебного пользования") (приложение 12) (не прилагается);
 - 13) карты планируемого размещения сооружений инженерной защиты местного значения городского округа "Город Южно-Сахалинск" (с грифом "Для служебного пользования") (приложение 13) (не прилагается).
- 2) Признать утратившими силу:
 - 1) решение городского Собрания города Южно-Сахалинска от 04.07.2012 № 603/38-12-4 "Об утверждении генерального плана городского округа "Город Южно-Сахалинск";
 - 2) решение Городской Думы города Южно-Сахалинска от 23.04.2014 № 1057/62-14-4 "О внесении изменений в решение городского Собрания города Южно-Сахалинска от 04.07.2012 № 603/38-12-4 "Об утверждении генерального плана городского округа "Город Южно-Сахалинск";
 - 3) решение Городской Думы города Южно-Сахалинска от 28.05.2014 № 1072/63-14-4 "О внесении изменений в решение городского Собрания города Южно-Сахалинска от 04.07.2012 № 603/38-12-4 "Об утверждении генерального плана городского округа "Город Южно-Сахалинск";
 - 4) решение Городской Думы города Южно-Сахалинска от 23.12.2014 № 61/5-14-5 "О внесении изменений в решение городского Собрания города Южно-Сахалинска от 04.07.2012 № 603/38-12-4 "Об утверждении генерального плана городского округа "Город Южно-Сахалинск";
 - 5) решение Городской Думы города Южно-Сахалинска от 25.03.2015 № 107/8-15-5 "О внесении изменений в решение городского Собрания города Южно-Сахалинска от 04.07.2012 № 603/38-12-4 "Об утверждении генерального плана городского округа "Город Южно-Сахалинск" в части корректировки границы города Южно-Сахалинска";
 - 6) пункт 5 части 1 решения Городской Думы города Южно-Сахалинска от 17.02.2016 № 368/22-16-5 "О внесении изменений в отдельные решения Городской Думы города Южно-Сахалинска в сфере градостроительства";
 - 7) пункт 7 части 1 решения Городской Думы города Южно-Сахалинска от 23.11.2016 № 640/33-16-5 "О внесении изменений в отдельные решения Городской Думы города Южно-Сахалинска в сфере градостроительства";
 - 8) пункт 6 части 1 решения Городской Думы города Южно-Сахалинска от 31.01.2018 № 1042/54-18-5 "О внесении изменений в отдельные решения Городской Думы города Южно-Сахалинска в сфере градостроительства";
 - 9) пункт 6 части 1 решения Городской Думы города Южно-Сахалинска от 27.06.2018 № 1186/61-18-5 "О внесении изменений в отдельные решения Городской Думы города Южно-Сахалинска в сфере градостроительства";
 - 10) решение Городской Думы города Южно-Сахалинска от 30.01.2019 № 1398/72-19-5 "О внесении изменений в решение городского Собрания города Южно-Сахалинска от 04.07.2012 № 603/38-12-4 "Об утверждении генерального плана городского округа "Город Южно-Сахалинск";
 - 11) пункт 2 части 1 решения Городской Думы города Южно-Сахалинска от 26.02.2020 № 149/8-20-6 "О внесении изменений в отдельные решения Городской Думы города Южно-Сахалинска в сфере градостроительства";
 - 12) подпункт "б" пункта 35 части 1 решения Городской Думы города Южно-Сахалинска от 25.11.2020 № 400/19-20-6 "О внесении изменений в отдельные решения Городской Думы города Южно-Сахалинска в сфере градостроительства".
3. Вступает в силу со дня опубликования в газете "Южно-Сахалинск сегодня".
4. Разместить на официальном сайте администрации города Южно-Сахалинска.

Мэр города Южно-Сахалинска С.А. НАДСАДИН
от 30.09.2022 г.

Продолжение на стр. 2.

Начало на стр. 1.

Приложение 1 к решению Городской Думы города Южно-Сахалинска от 28.09.2022 № 1029/48-22-6

Генеральный план городского округа "Город Южно-Сахалинск"
Положение о территориальном планировании

Разработанные материалы включают в себя:
I. Положение о территориальном планировании.

II. Материалы по обоснованию проекта генерального плана.

В настоящем приложении содержатся материалы Положения о территориальном планировании городского округа, выполненные в соответствии с требованиями к составу и содержанию данной части проекта генерального плана, установленными статьей 23 Градостроительного кодекса Российской Федерации (далее - ГрК РФ).

Генеральный план городского округа "Город Южно-Сахалинск" разработан на расчетный срок 20 лет (до 2042 г.), с первой очередью реализации 5 лет (до 2027 г.). Срок реализации мероприятий по планируемому размещению объектов местного, регионального и федерального значения указан на весь соответствующий период и включает временной промежуток до указанного года, в том числе на первую очередь до 2027 года, на вторую очередь - 2027-2042 гг.

1. Сведения о видах, назначении, наименованиях, основных характеристиках и местоположении планируемых для размещения объектов местного значения городского округа, относящихся к областям, связанным с решением вопросов местного значения.

1.1. Сведения о видах, назначении, наименованиях, основных характеристиках и местоположении планируемых для размещения объектов местного значения городского округа в области автомобильных дорог общего пользования и объектов транспорта.

№ п/п	Номер ФЗ на карте ¹	Наименование объекта/ объектов	Наименование функциональной зоны/ местоположение	Основные характеристики ²	Вид работ	Планируемый срок реализации ³
1. Автомобильные дороги общего пользования. Улично-дорожная сеть						
Магистральные улицы общегородского значения 2-го класса						
1.1.	-	Проектируемый проезд 2.2.1	Участок от пер. Горького до пр. проезда 1.1.2	Протяженность 0,7 км. Количество полос в двух направлениях - 4. Пропускная способность на полосу 1200 ед/ч. Обеспечение городских связей	Строительство	2027
1.2.	-	Проектируемый проезд 2.2.2	Участок от пер. Горького до ул. Лесная	Протяженность 4,0 км. Количество полос в двух направлениях - 4. Пропускная способность на полосу 1200 ед/ч. Обеспечение городских связей	Строительство	2042
1.3.	-	Проектируемый проезд 1.1.3	Участок от Лесной ул. (64А-15) до Украинской ул.	Протяженность 3,6 км. Количество полос в двух направлениях - 4. Пропускная способность на полосу 900 ед/ч. Обеспечение агломерационных и городских связей	Строительство	2027
1.4.	-	Проектируемый проезд 2.2.3	Участок от 64К-15 Дальнее - Елочки до ул. Дружбы	Протяженность 4,2 км. Количество полос в двух направлениях - 4. Пропускная способность на полосу 1200 ед/ч. Обеспечение городских связей	Строительство	2042
1.5.	-	Проектируемый проезд 2.2.4	Участок от 64К-15 Дальнее - Елочки до проектируемого проезда 2.2.7	Протяженность 7,6 км. Количество полос в двух направлениях - 4. Пропускная способность на полосу 1200 ед/ч. Обеспечение городских связей	Строительство	2042
1.6.	-	Проектируемый проезд 2.2.5	Участок от ул. Лесная до пр. проезда 2.2.6 (в створе 64К-9 Северо-западный объезд г. Южно-Сахалинска)	Протяженность 1,1 км. Количество полос в двух направлениях - 4. Пропускная способность на полосу 1200 ед/ч. Обеспечение городских связей	Строительство	2042
1.7.	-	Проектируемый проезд 2.2.6	Участок от ул. Ленина до проектируемого проезда 2.2.12	Протяженность 0,6 км. Количество полос в двух направлениях - 4. Пропускная способность на полосу 1200 ед/ч. Обеспечение городских связей	Строительство	2042
1.8.	-	Проектируемый проезд 2.2.7	Участок от 64А-8 Юго-западный объезд г. Южно-Сахалинска до Западной ул.	Протяженность 3,3 км. Количество полос в двух направлениях - 4. Пропускная способность на полосу 1200 ед/ч. Обеспечение городских связей	Строительство	2042
1.9.	-	Проектируемый проезд 2.2.8	Участок от 64А-8 Юго-западный объезд г. Южно-Сахалинска до Железнодорожной ул.	Протяженность 3,3 км. Количество полос в двух направлениях - 4. Пропускная способность на полосу 1200 ед/ч. Обеспечение городских связей	Строительство	2042
1.10.	-	Ул. Котикова	Участок от ул. Ленина до створа Котикова ул.	Протяженность 0,4 км. Количество полос в двух направлениях - 4. Пропускная способность на полосу 1200 ед/ч. Обеспечение городских связей	Строительство	2027
1.11.	-	Ул. Комсомольская	Участок от ул. Крайняя до ул. Горная	Протяженность 1,2 км. Количество полос в двух направлениях - 4. Пропускная способность на полосу 1200 ед/ч. Обеспечение городских связей	Строительство	2027
1.12.	-	Проектируемый проезд 2.2.9	Участок от ул. Больничная до ул. Инженерная	Протяженность 0,7 км. Количество полос в двух направлениях - 4. Пропускная способность на полосу 1200 ед/ч. Обеспечение городских связей	Строительство	2027
1.13.	-	Проектируемый проезд 2.2.12	Участок от проектируемого проезда 2.2.6 до ул. Ленина	Протяженность 7,8 км. Количество полос в двух направлениях - 4. Пропускная способность на полосу 1200 ед/ч. Обеспечение городских связей	Строительство	2042
1.14.	-	Проектируемый проезд 2.2.13	Участок отмыкания от ул. Ленина в районе ОП "Большая Елань" от Инженерной ул. до Больничной ул.	Протяженность 1,1 км. Количество полос в двух направлениях - 4. Пропускная способность на полосу 1200 ед/ч. Обеспечение городских связей	Строительство	2042
1.15.	-	Ул. Котикова	Участок от пр. створа ул. Котикова до ул. Транзитная	Протяженность 0,6 км. Количество полос в двух направлениях - 4. Пропускная способность на полосу 1200 ед/ч. Обеспечение районных связей, обеспечение условий движения транспорта в соответствии с категорией	Реконструкция	2027
1.16.	-	Ул. Трудовая	Участок от ул. Транзитная до створа с ул. Железнодорожная	Протяженность 0,7 км. Количество полос в двух направлениях - 4. Пропускная способность на полосу 1200 ед/ч. Обеспечение районных связей, обеспечение условий движения транспорта в соответствии с категорией	Реконструкция	2027
1.17.	-	Ул. Железнодорожная	Участок от створа с ул. Трудовая до ул. Сахалинская	Протяженность 0,5 км. Количество полос в двух направлениях - 4. Пропускная способность на полосу 1200 ед/ч. Обеспечение районных связей, обеспечение условий движения транспорта в соответствии с категорией	Реконструкция	2027
1.18.	-	Ул. Сахалинская	Участок от ул. Западная до ул. Ленина	Протяженность 0,8 км. Количество полос в двух направлениях - 4. Пропускная способность на полосу 1200 ед/ч. Обеспечение городских связей, обеспечение условий движения транспорта в соответствии с категорией	Реконструкция	2027
1.19.	-	Ул. Карьерная	Участок от ул. Украинская до ул. Крайняя	Протяженность 0,7 км. Количество полос в двух направлениях - 4. Пропускная способность на полосу 1200 ед/ч. Обеспечение городских связей, обеспечение условий движения транспорта в соответствии с категорией	Реконструкция	2027
1.20.	-	Горького пер.	Участок от ул. Советская до ул. 2-я Хабаровская	Протяженность 0,3 км. Количество полос в двух направлениях - 4. Пропускная способность на полосу 900 ед/ч. Обеспечение городских связей, обеспечение условий движения транспорта в соответствии с категорией	Реконструкция	2027
1.21.	-	Горького пер.	Участок от ул. 2-я Хабаровская до проектируемого проезда 2.2.1	Протяженность 1,2 км. Количество полос в двух направлениях - 4. Пропускная способность на полосу 900 ед/ч. Обеспечение районных связей, обеспечение условий движения транспорта в соответствии с категорией	Реконструкция	2042
1.22.	-	Проспект Победы	Участок от ул. Западная до ул. Железнодорожная	Протяженность 0,3 км. Количество полос в двух направлениях - 4. Пропускная способность на полосу 1200 ед/ч. Обеспечение районных связей, обеспечение условий движения транспорта в соответствии с категорией	Реконструкция	2042
1.23.	-	Ул. Комсомольская	Участок от ул. Горная до ул. Больничная	Протяженность 5,0 км. Количество полос в двух направлениях - 4. Пропускная способность на полосу 1200 ед/ч. Обеспечение районных связей, обеспечение условий движения транспорта в соответствии с категорией	Реконструкция	2027
1.24.	-	Проспект Мира	Участок от ул. Больничная до ул. Инженерная	Протяженность 0,7 км. Количество полос в двух направлениях - 4. Пропускная способность на полосу 1200 ед/ч. Обеспечение городских связей, обеспечение условий движения транспорта в соответствии с категорией	Реконструкция	2027
1.25.	-	Проспект Мира	Участок от ул. Инженерной до Посадского пер.	Протяженность 0,9 км. Количество полос в двух направлениях - 4. Пропускная способность на полосу 1200 ед/ч. Обеспечение городских связей, обеспечение условий движения транспорта в соответствии с категорией	Реконструкция	2042
1.26.	-	Ул. 1-я Октябрьская	Участок от ул. им. И.П. Куропатко до ул. им. И.П. Фархутдинова	Протяженность 2,5 км. Количество полос в двух направлениях - 4. Пропускная способность на полосу 1200 ед/ч. Обеспечение городских связей, обеспечение условий движения транспорта в соответствии с категорией	Реконструкция	2042
Магистральные улицы районного значения						
1.27.	-	Проектируемый проезд 2.3.1	Участок от проектируемого проезда 1.1.2 (Восточный обход) до проектируемого проезда 2.3.12	Протяженность 1,1 км. Количество полос в двух направлениях - 4. Пропускная способность на полосу 900 ед/ч. Обеспечение транспортных и пешеходных связей района	Строительство	2042
1.28.	-	Проектируемый проезд 2.3.1	Участок от проектируемого проезда 2.3.12 до ул. 2-я Красносельская	Протяженность 2,4 км. Количество полос в двух направлениях - 4. Пропускная способность на полосу 900 ед/ч. Обеспечение транспортных и пешеходных связей района	Строительство	2027
1.29.	-	3-я Строительная ул.	Участок от проектируемого проезда 2.3.3 до проектируемого проезда 1.1.2	Протяженность 2,9 км. Количество полос в двух направлениях - 4. Пропускная способность на полосу 900 ед/ч. Обеспечение транспортных и пешеходных связей района	Строительство	2042
1.30.	-	Проектируемый проезд 2.3.2	Участок от ул. Центральная до проектируемого проезда 2.3.4	Протяженность 2,7 км. Количество полос в двух направлениях - 4. Пропускная способность на полосу 900 ед/ч. Обеспечение транспортных и пешеходных связей района	Строительство	2027
1.31.	-	Проектируемый проезд 2.3.3	Участок от проектируемого проезда 2.3.2 до ул. Центральная	Протяженность 2,2 км. Количество полос в двух направлениях - 4. Пропускная способность на полосу 900 ед/ч. Обеспечение транспортных и пешеходных связей района	Строительство	2027
1.32.	-	Проектируемый проезд 2.3.4	Участок от проектируемого проезда 1.1.1 до проектируемого проезда 2.2.2	Протяженность 6,2 км. Количество полос в двух направлениях - 4. Пропускная способность на полосу 900 ед/ч. Обеспечение транспортных и пешеходных связей района	Строительство	2042

Начало приложения 1 на стр. 2.

1.72.	-	Проектируемый проезд 2.3.27	Участок от проектируемого проезда 2.3.25 до проектируемого проезда 1.1.3 (мкр УЮН)	Протяженность 0,3 км. Количество полос в двух направлениях - 4. Пропускная способность на полосу 900 ед/ч. Обеспечение районных связей, обеспечение условий движения транспорта в соответствии с категорией	Строительство	2042
1.73.	-	Проектируемый проезд 2.3.28	Участок от проектируемого проезда 2.2.4 до Геологической ул.	Протяженность 2,9 км. Количество полос в двух направлениях - 4. Пропускная способность на полосу 900 ед/ч. Обеспечение районных связей, обеспечение условий движения транспорта в соответствии с категорией	Строительство	2042
1.74.	-	Ул. 2-я Красносельская	Участок от проектируемого проезда 2.3.1 до проектируемого проезда 2.3.13	Протяженность 0,5 км. Количество полос в двух направлениях - 4. Пропускная способность на полосу 900 ед/ч. Обеспечение районных связей, обеспечение условий движения транспорта в соответствии с категорией	Реконструкция	2042
1.75.	-	Ул. Рассветная	Участок от створа проектируемого проезда 2.3.7 до проектируемого проезда 2.2.4	Протяженность 0,6 км. Количество полос в двух направлениях - 4. Пропускная способность на полосу 900 ед/ч. Обеспечение районных связей, обеспечение условий движения транспорта в соответствии с категорией	Реконструкция	2042
1.76.	-	Ул. Украинская	Участок от ул. Ленина до Дорожной больницы	Протяженность 2,5 км. Количество полос в двух направлениях - 4. Пропускная способность на полосу 900 ед/ч. Обеспечение районных связей, обеспечение условий движения транспорта в соответствии с категорией	Реконструкция	2042
1.77.	-	Ул. Крайняя	Участок от проектируемого створа ул. Крайняя (новое строительство) до ул. Карьерная	Протяженность 1,2 км. Количество полос в двух направлениях - 4. Пропускная способность на полосу 900 ед/ч. Обеспечение районных связей, обеспечение условий движения транспорта в соответствии с категорией	Реконструкция	2042
1.78.	-	Ул. Колодезная	Участок от ул. Сахалинская до ул. Кирпичная	Протяженность 0,5 км. Количество полос в двух направлениях - 4. Пропускная способность на полосу 900 ед/ч. Обеспечение районных связей, обеспечение условий движения транспорта в соответствии с категорией	Реконструкция	2042
1.79.	-	Ул. Западная	Участок от ул. Сахалинская до пр. Победы	Протяженность 1,7 км. Количество полос в двух направлениях - 4. Пропускная способность на полосу 900 ед/ч. Обеспечение районных связей, обеспечение условий движения транспорта в соответствии с категорией	Реконструкция	2042
1.80.	-	Ул. Кирпичная	Участок от створа с ул. Звонкая до ул. Колодезная	Протяженность 1,3 км. Количество полос в двух направлениях - 4. Пропускная способность на полосу 900 ед/ч. Обеспечение районных связей, обеспечение условий движения транспорта в соответствии с категорией	Реконструкция	2042
1.81.	-	Ул. Звонкая	Участок от проектируемого створа ул. Звонкая (новое строительство) до створа с ул. Кирпичная	Протяженность 1,5 км. Количество полос в двух направлениях - 4. Пропускная способность на полосу 900 ед/ч. Обеспечение районных связей, обеспечение условий движения транспорта в соответствии с категорией	Реконструкция	2042
1.82.	-	Ул. Пограничная	Участок от створа с проектируемым проездом 2.3.11 до ул. Ленина	Протяженность 1,0 км. Количество полос в двух направлениях - 4. Пропускная способность на полосу 900 ед/ч. Обеспечение районных связей, обеспечение условий движения транспорта в соответствии с категорией	Реконструкция	2042
1.83.	-	Ул. Священномученика Иллариона Троицкого	Участок от ул. Горького до ул. Горнолыжная	Протяженность 1,0 км. Количество полос в двух направлениях - 4. Пропускная способность на полосу 900 ед/ч. Обеспечение районных связей, обеспечение условий движения транспорта в соответствии с категорией	Реконструкция	2042
1.84.	-	Ул. Инженерная	Участок от ул. Ленина до пр. проезда 2.2.9	Протяженность 1,5 км. Количество полос в двух направлениях - 4. Пропускная способность на полосу 900 ед/ч. Обеспечение районных связей, обеспечение условий движения транспорта в соответствии с категорией	Реконструкция	2027
1.85.	-	Ул. Зимы	Участок от ул. Фархутдинова до Просторной ул.	Протяженность 1,1 км. Количество полос в двух направлениях - 4. Пропускная способность на полосу 900 ед/ч. Обеспечение районных связей, обеспечение условий движения транспорта в соответствии с категорией	Реконструкция	2042
1.86.	-	Ул. Боевой Славы	Участок от ул. Зимы до бульвара Освободителей	Протяженность 0,5 км. Количество полос в двух направлениях - 4. Пропускная способность на полосу 900 ед/ч. Обеспечение районных связей, обеспечение условий движения транспорта в соответствии с категорией	Реконструкция	2042
1.87.	-	Ул. Просторная	Участок от ул. Зимы до ул. Каскадная	Протяженность 1,3 км. Количество полос в двух направлениях - 4. Пропускная способность на полосу 900 ед/ч. Обеспечение районных связей, обеспечение условий движения транспорта в соответствии с категорией	Реконструкция	2042
1.88.	-	Бульвар Освободителей	Участок от ул. Боевой Славы до ул. Героическая	Протяженность 0,1 км. Количество полос в двух направлениях - 4. Пропускная способность на полосу 900 ед/ч. Обеспечение районных связей, обеспечение условий движения транспорта в соответствии с категорией	Реконструкция	2042
1.89.	-	Ул. Героическая	Участок от бульвара Освободителей до ул. Юго-восточная	Протяженность 0,7 км. Количество полос в двух направлениях - 4. Пропускная способность на полосу 900 ед/ч. Обеспечение районных связей, обеспечение условий движения транспорта в соответствии с категорией	Реконструкция	2042
1.90.	-	Ул. имени 79-й Сахалинской дивизии	Участок от проектируемого створа ул. имени 79-й Сахалинской дивизии до ул. Героическая	Протяженность 0,4 км. Количество полос в двух направлениях - 4. Пропускная способность на полосу 900 ед/ч. Обеспечение районных связей, обеспечение условий движения транспорта в соответствии с категорией	Реконструкция	2042
1.91.	-	Ул. Юго-восточная	Участок от ул. Ленина до пр. Мира	Протяженность 2,8 км. Количество полос в двух направлениях - 4. Пропускная способность на полосу 900 ед/ч. Обеспечение районных связей, обеспечение условий движения транспорта в соответствии с категорией	Реконструкция	2027
1.92.	-	Ул. Каскадная	Участок от пр. Мира до Просторной ул.	Протяженность 0,6 км. Количество полос в двух направлениях - 4. Пропускная способность на полосу 900 ед/ч. Обеспечение районных связей, обеспечение условий движения транспорта в соответствии с категорией	Реконструкция	2027
1.93.	-	Ул. 3-я Набережная	Участок от пр. Мира до створа с ул. 3-я Набережная	Протяженность 0,9 км. Количество полос в двух направлениях - 4. Пропускная способность на полосу 900 ед/ч. Обеспечение районных связей, обеспечение условий движения транспорта в соответствии с категорией	Реконструкция	2027
1.94.	-	Ул. 4-я Железнодорожная	Участок от проектируемого проезда 2.3.15 до пр. Мира	Протяженность 1,9 км. Количество полос в двух направлениях - 4. Пропускная способность на полосу 900 ед/ч. Обеспечение районных связей, обеспечение условий движения транспорта в соответствии с категорией	Реконструкция	2042
1.95.	-	Новосельский бульвар	Участок от пр. Мира до проектируемого створа с Новосельским бульваром	Протяженность 0,5 км. Количество полос в двух направлениях - 4. Пропускная способность на полосу 900 ед/ч. Обеспечение районных связей, обеспечение условий движения транспорта в соответствии с категорией	Реконструкция	2027
1.96.	-	Ул. Шоссейная	Участок от ул. 4-я Железнодорожная до границ городского округа	Протяженность 2,9 км. Количество полос в двух направлениях - 4. Пропускная способность на полосу 900 ед/ч. Обеспечение районных связей, обеспечение условий движения транспорта в соответствии с категорией	Реконструкция	2042
1.97.	-	Ул. Оленья гора	Участок от ул. Шоссейная до А-391 Южно-Сахалинск - Корсаков	Протяженность 0,7 км. Количество полос в двух направлениях - 4. Пропускная способность на полосу 900 ед/ч. Обеспечение районных связей, обеспечение условий движения транспорта в соответствии с категорией	Реконструкция	2042
1.98.	-	Ул. Памятная	Участок от пр. проезда 2.2.4 до подъезда к кладбищу	Протяженность 3,6 км. Количество полос в двух направлениях - 4. Пропускная способность на полосу 900 ед/ч. Обеспечение районных связей, обеспечение условий движения транспорта в соответствии с категорией	Реконструкция	2042
1.99.	-	Ул. Холмская	Участок от ул. Транзитная до 1-й Московской ул.	Протяженность 1,1 км. Количество полос в двух направлениях - 4. Пропускная способность на полосу 900 ед/ч. Обеспечение районных связей, обеспечение условий движения транспорта в соответствии с категорией	Реконструкция	2042
1.100.	-	Ул. Бумажная	Продление ул. Бумажная до ул. Горная	Протяженность 0,3 км. Количество полос в двух направлениях - 4. Пропускная способность на полосу 900 ед/ч. Обеспечение районных связей, обеспечение условий движения транспорта в соответствии с категорией	Строительство	2042
1.101.	-	Ул. Горная	В границах объекта	Протяженность 0,6 км. Количество полос в двух направлениях - 4. Пропускная способность на полосу 900 ед/ч. Обеспечение районных связей, обеспечение условий движения транспорта в соответствии с категорией	Строительство	2042
Местная улично-дорожная сеть						
1.102.	-	Ул. Горная	Участок от ул. Комсомольская до ул. Физкультурная	Протяженность 0,3 км. Количество полос в двух направлениях - 2	Реконструкция	2042
1.103.	-	Ул. Пионерская	Участок от ул. Комсомольская до пр. Мира	Протяженность 0,6 км. Количество полос в двух направлениях - 2	Реконструкция	2042
1.104.	-	Ул. Зимы	Участок от ул. Просторная до проектируемого проезда 2.4.4	Протяженность 0,6 км. Количество полос в двух направлениях - 2	Реконструкция	2042
1.105.	-	Ул. Садовая	Березняки	Протяженность 0,5 км. Количество полос в двух направлениях - 2	Реконструкция	2042
1.106.	-	Ул. Физкультурная	Участок от ул. Украинская до ул. Крайняя	Протяженность 0,6 км. Количество полос в двух направлениях - 2	Строительство	2042
1.107.	-	Проектируемый проезд № 2.4.1	Жилой район Уюн	Протяженность 2,1 км. Количество полос в двух направлениях - 2	Строительство	2027
1.108.	-	Проектируемый проезд № 2.4.2	Участок от ул. Горнолыжная вдоль СНТ "Шахтер"	Протяженность 0,4 км. Количество полос в двух направлениях - 2	Строительство	2042
1.109.	-	Проектируемый проезд № 2.4.3	Участок от ул. 2-я Центральная до ул. Автомобильная	Протяженность 1,6 км. Количество полос в двух направлениях - 2	Строительство	2042
1.110.	-	Проектируемый проезд № 2.4.4	Участок от проектируемого проезда 2.2.10 до ул. Зимы	Протяженность 1,4 км. Количество полос в двух направлениях - 2	Строительство	2027
1.111.	-	Ул. Центральная	Березняки	Протяженность 0,05 км. Количество полос в двух направлениях - 2	Строительство	2042
2. ТПУ						
2.1.	34	Транспортно-пересадочный узел "Северный городок"	Зона транспортной инфраструктуры/примыкание 2-й Хабаровской ул. и проектируемого проезда 2.3.19	Транспортно-пересадочный узел: жд - автобус - автомобиль (перехватывающая парковка)	Строительство	2042
2.2.	32	Транспортно-пересадочный узел "Южный въезд в город"	Зона транспортной инфраструктуры/пересечение А-391 Южно-Сахалинск - Корсаков и 64Н-7 Лиственничное - Охотское	Транспортно-пересадочный узел: автобус - автомобиль (перехватывающая парковка)	Строительство	2042
2.3.	35	Транспортно-пересадочный узел "Юго-Западный въезд в город"	Зона транспортной инфраструктуры/пересечение А-392 Южно-Сахалинск - Холмск и 64А-8 Юго-западный объезд г. Южно-Сахалинска	Транспортно-пересадочный узел: автобус - автомобиль (перехватывающая парковка)	Строительство	2042
3. Мостовые сооружения и железнодорожные переезды (как часть линейного объекта улично-дорожной сети)						
3.1.	-	Мостовой переход	Пересечение ул. Комсомольская с р. Уюновка ⁵	Мост автодорожный	Строительство	2027

3.2.	-	Мостовой переход	Пересечение проектируемого проезда 1.1.3 с р. Буряя	Мост автодорожный	Строительство	2027
3.3.	-	Мостовой переход	Пересечение пр. проезда 2.3.1 с р. Чилик	Мост автодорожный	Строительство	2042
3.4.	-	Мостовой переход	Пересечение проектируемого проезда 2.3.2 с р. Пута	Мост автодорожный	Строительство	2027
3.5.	-	Мостовой переход	Пересечение проектируемого проезда 2.3.4 с р. Сусуя	Мост автодорожный	Строительство	2027
3.6.	-	Мостовой переход	Пересечение проектируемого проезда 2.3.4 с р. Красносельская	Мост автодорожный	Строительство	2042
3.7.	-	Мостовой переход	Пересечение проектируемого проезда 2.3.4 с р. Магомедка	Мост автодорожный	Строительство	2042
3.8.	-	Мостовой переход	Пересечение проектируемого проезда 2.2.3 с р. Сусуя	Мост автодорожный	Строительство	2042
3.9.	-	Мостовой переход	Пересечение проектируемого проезда 2.2.4 с р. Владимировка (вблизи 64К-15 Дальнее - Елочки)	Мост автодорожный	Строительство	2042
3.10.	-	Мостовой переход	Пересечение проектируемого проезда 2.2.4 с р. Владимировка (вблизи проектируемого проезда 2.3.10)	Мост автодорожный	Строительство	2042
3.11.	-	Мостовой переход	Пересечение проектируемого проезда 2.2.4 с р. Сусуя	Мост автодорожный	Строительство	2042
3.12.	-	Мостовой переход	Пересечение проектируемого проезда 2.2.7 с р. Сусуя	Мост автодорожный	Строительство	2042
3.13.	-	Мостовой переход	Пересечение ул. Золотая (новое строительство) с р. Сусуя	Мост автодорожный	Строительство	2042
3.14.	-	Мостовой переход	Пересечение проектируемого проезда 2.2.8 с ручьем	Мост автодорожный	Строительство	2042
3.15.	-	Мостовой переход	Пересечение проектируемого проезда 2.2.8 с р. Сусуя	Мост автодорожный	Строительство	2042
3.16.	-	Мостовой переход	Пересечение проектируемого проезда 2.2.6 с р. Красносельская	Мост автодорожный	Строительство	2042
3.17.	-	Мостовой переход	Пересечение проектируемого проезда 2.3.28 с р. Маяковского	Мост автодорожный	Строительство	2042
3.18.	-	Мостовой переход	Пересечение проектируемого проезда 2.3.28 с ручей Подгорный	Мост автодорожный	Строительство	2042
3.19.	-	Мостовой переход	Пересечение Сахалинской ул. с р. Сусуя	Мост автодорожный	Реконструкция	2042
3.20.	-	Мостовой переход	Пересечение ул. Памятная с р. Владимировка	Мост автодорожный	Реконструкция	2042
3.21.	-	Мостовой переход	Пересечение ул. им. 1905 года с р. Владимировка	Мост автодорожный	Реконструкция	2042
3.22.	-	Мостовой переход	Пересечение ул. Ленина с р. Рогатка ⁵	Мост автодорожный	Реконструкция	2042
3.23.	-	Мостовой переход	Пересечение ул. Бумажная с р. Рогатка ⁵	Мост автодорожный	Реконструкция	2042
3.24.	-	Мостовой переход	Пересечение ул. Милицейская с р. Рогатка ⁵	Мост автодорожный	Реконструкция	2042
3.25.	-	Мостовой переход	Пересечение пр. Мира с р. Рогатка ⁵	Мост автодорожный	Реконструкция	2042
3.26.	-	Мостовой переход	Пересечение ул. Комсомольская с р. Рогатка ⁵	Мост автодорожный	Реконструкция	2042
3.27.	-	Мостовой переход	Пересечение пр. Мира с р. Уюновка ⁵	Мост автодорожный	Реконструкция	2042
3.28.	-	Железнодорожный переезд	Пересечение 3-й Строительной ул. с железной дорогой	Железнодорожный переезд	Строительство	2042
3.29.	-	Железнодорожный переезд	Пересечение проектируемого проезда 2.3.4 с железной дорогой	Железнодорожный переезд	Строительство	2042
3.30.	-	Железнодорожный переезд	Пересечение проектируемого проезда 2.2.3 с железной дорогой	Железнодорожный переезд	Строительство	2042
3.31.	-	Железнодорожный переезд	Пересечение ул. Крайняя с железной дорогой	Железнодорожный переезд	Строительство	2042
3.32.	-	Железнодорожный переезд	Пересечение ул. Центральная (с. Березняки) с железной дорогой	Железнодорожный переезд	Строительство	2042
3.33.	-	Железнодорожный переезд	Пересечение проектируемого проезда 1.1.7 с железной дорогой	Железнодорожный переезд	Строительство	2042
3.34.	-	Железнодорожный переезд	Пересечение ул. 4-я Железнодорожная с железной дорогой	Железнодорожный переезд	Строительство	2042
4.	Тоннели (как часть линейного объекта улично-дорожной сети)					
4.1.	-	Тоннель	Пр. пр. 1.1.6 (продление ул. Горького) вблизи СНТ "Лесник"	Тоннель автодорожный	Строительство	2042
5.	Автобусный парк					
5.1.	662	Автобусный парк	Зона транспортной инфраструктуры	Техническое обслуживание автобусов	Строительство	2042
5.2.	596	Автобусный парк	Зона транспортной инфраструктуры	Техническое обслуживание автобусов	Строительство	2042
5.3.	36	Автобусный парк	Зона транспортной инфраструктуры	Техническое обслуживание автобусов	Строительство	2027
5.4.	579	Автобусный парк	Зона транспортной инфраструктуры/вблизи проектируемого проезда 2.2.2 и Лесной ул.	Техническое обслуживание автобусов	Строительство	2042

1.2. Сведения о видах, назначении, наименованиях, основных характеристиках и местоположении планируемых для размещения объектов местного значения городского округа в области образования.

№ п/п	Номер ФЗ на карте ⁶	Наименование	Наименование функциональной зоны	Планировочный район	Единицы измерения характеристик	Основные характеристики ⁷		Вид работ	Планируемый срок реализации ⁸
						принятые решения ⁹	потребность в дополнительном размещении		
1	Муниципальные дошкольные образовательные организации (далее - ДОО), находящиеся в ведении органов местного самоуправления								
1.1.	367	ДОО	Многофункциональная общественно-деловая зона	1001	мест	0	158	Строительство	2042
1.2.	368	ДОО	Жилые зоны	1001	мест	100	0	Строительство	2025
1.3.	370	ДОО	Многофункциональная общественно-деловая зона	1001	мест	0	66	Строительство	2042
1.4.	372	ДОО	Жилые зоны	1001	мест	320	0	Реконструкция	2027
ИТОГО по планировочному району 1001						420	224		
1.5.	4	ДОО	Жилые зоны	1002	мест	0	155	Строительство	2042
1.6.	202	ДОО	Жилые зоны	1002	мест	0	232	Строительство	2042
1.7.	373	ДОО	Жилые зоны	1002	мест	100	0	Строительство	2042
1.8.	373	ДОО	Жилые зоны	1002	мест	0	151	Строительство	2042
1.9.	375	ДОО	Многофункциональная общественно-деловая зона	1002	мест	0	105	Строительство	2042
ИТОГО по планировочному району 1002						100	643		
1.10.	21	ДОО	Многофункциональная общественно-деловая зона	1003	мест	0	34	Строительство	2042
1.11.	354	ДОО	Зона смешанной и общественно-деловой застройки	1003	мест	0	56	Строительство	2042
1.12.	358	ДОО	Зона смешанной и общественно-деловой застройки	1003	мест	0	55	Строительство	2042
1.13.	519	ДОО	Зона смешанной и общественно-деловой застройки	1003	мест	0	90	Строительство	2042
1.14.	522	ДОО	Жилые зоны	1003	мест	240	0	Строительство	2025
1.15.	522	ДОО	Жилые зоны	1003	мест	180	0	Строительство	2042
1.16.	523	ДОО	Зона смешанной и общественно-деловой застройки	1003	мест	300	0	Строительство	2027
ИТОГО по планировочному району 1003						630	235		
1.17.	369	ДОО	Многофункциональная общественно-деловая зона	1004	мест	240	0	Строительство	2024
1.18.	369	ДОО	Многофункциональная общественно-деловая зона	1004	мест	0	34	Строительство	2027
1.19.	378	ДОО	Зона смешанной и общественно-деловой застройки	1004	мест	220	0	Строительство	2042
ИТОГО по планировочному району 1004						460	34		
1.20.	9	ДОО	Жилые зоны	1005	мест	0	260	Строительство	2042
ИТОГО по планировочному району 1005						0	260		
1.21.	347	ДОО	Жилые зоны	1006	мест	0	76	Строительство	2042
1.22.	380	ДОО	Жилые зоны	1006	мест	220	0	Строительство	2042
ИТОГО по планировочному району 1006						220	76		
1.23.	17	ДОО	Зона режимных территорий	1007	мест	0	85	Строительство	2042
1.24.	40	ДОО	Жилые зоны	1007	мест	240	0	Строительство	2042
1.25.	337	ДОО	Зона застройки индивидуальными жилыми домами	1007	мест	0	61	Строительство	2042
1.26.	359	ДОО	Жилые зоны	1007	мест	0	84	Строительство	2042
1.27.	533	ДОО	Жилые зоны	1007	мест	240	0	Строительство	2024
1.28.	547	ДОО	Жилые зоны	1007	мест	0	51	Строительство	2042
1.29.	570	ДОО	Зона застройки индивидуальными жилыми домами	1007	мест	0	31	Строительство	2042
ИТОГО по планировочному району 1007						480	312		
1.30.	6	ДОО	Многофункциональная общественно-деловая зона	1008	мест	200	0	Строительство	2024
1.31.	54	ДОО	Жилые зоны	1008	мест	280	0	Строительство	2042

Начало приложения 1 на стр. 2.

1.32.	80	ДОО	Многофункциональная общественно-деловая зона	1008	мест	0	45	Строительство	2042
1.33.	81	ДОО	Жилые зоны	1008	мест	180	0	Строительство	2042
1.34.	81	ДОО	Жилые зоны	1008	мест	180	0	Строительство	2042
1.35.	99	ДОО	Жилые зоны	1008	мест	0	81	Строительство	2042
1.36.	755	ДОО	Жилые зоны	1008	мест	0	78	Строительство	2042
ИТОГО по планировочному району 1008						840	204		2042
1.37.	51	ДОО	Жилые зоны	1009	мест	0	139	Строительство	2042
1.38.	74	ДОО	Зона смешанной и общественно-деловой застройки	1009	мест	0	188	Строительство	2042
ИТОГО по планировочному району 1009						0	327		
1.39.	228	ДОО	Жилые зоны	1010	мест	240	0	Строительство	2027
1.40.	552	ДОО	Жилые зоны	1010	мест	0	39	Строительство	2042
ИТОГО по планировочному району 1010						240	39		
1.41.	111	ДОО	Жилые зоны	1011	мест	240	0	Строительство	2025
1.42.	111	ДОО	Жилые зоны	1011	мест	240	0	Строительство	2042
1.43.	231	ДОО	Жилые зоны	1011	мест	140	0	Строительство	2042
1.44.	668	ДОО	Жилые зоны	1011	мест	240	0	Строительство	2042
ИТОГО по планировочному району 1011						860	0		
1.45.	220	ДОО	Зона смешанной и общественно-деловой застройки	1012	мест	0	315	Строительство	2042
1.46.	474	ДОО	Зона смешанной и общественно-деловой застройки	1012	мест	0	338	Строительство	2042
ИТОГО по планировочному району 1012						0	653		
1.47.	345	ДОО	Зона смешанной и общественно-деловой застройки	1014	мест	140	0	Строительство	2042
1.48.	345	ДОО	Зона смешанной и общественно-деловой застройки	1014	мест	0	66	Строительство	2042
ИТОГО по планировочному району 1014						140	66		
1.49.	493	ДОО	Зона смешанной и общественно-деловой застройки	1015	мест	0	161	Строительство	2042
1.50.	494	ДОО	Зона смешанной и общественно-деловой застройки	1015	мест	0	314	Строительство	2042
ИТОГО по планировочному району 1015						0	475		
1.51.	13	ДОО	Жилые зоны	1017	мест	240	0	Строительство	2025
1.52.	13	ДОО	Жилые зоны	1017	мест	0	82	Строительство	2042
1.53.	146	ДОО	Жилые зоны	1017	мест	0	268	Строительство	2042
ИТОГО по планировочному району 1017						240	590		
1.54.	110	ДОО	Зона садоводческих или огороднических некоммерческих товариществ	1018	мест	0	26	Строительство	2042
1.55.	141	ДОО	Жилые зоны	1018	мест	0	43	Строительство	2042
1.56.	155	ДОО	Зона застройки индивидуальными жилыми домами	1018	мест	0	67	Строительство	2042
1.57.	156	ДОО	Жилые зоны	1018	мест	0	212	Строительство	2042
1.58.	191	ДОО	Жилые зоны	1018	мест	0	205	Строительство	2042
1.59.	548	ДОО	Зона застройки индивидуальными жилыми домами	1018	мест	0	51	Строительство	2042
ИТОГО по планировочному району 1018						0	604		
1.60.	331	ДОО	Жилые зоны	1019	мест	0	63	Строительство	2042
1.61.	485	ДОО	Зона застройки индивидуальными жилыми домами	1019	мест	0	90	Строительство	2042
1.62.	486	ДОО	Зона застройки индивидуальными жилыми домами	1019	мест	200	0	Строительство	2042
1.63.	487	ДОО	Зона застройки индивидуальными жилыми домами	1019	мест	0	40	Строительство	2042
1.64.	488	ДОО	Зона застройки индивидуальными жилыми домами	1019	мест	220	0	Строительство	2042
1.65.	488	ДОО	Зона застройки индивидуальными жилыми домами	1019	мест	75	0	Строительство	2042
ИТОГО по планировочному району 1019						495	193		
1.66.	325	ДОО	Зона застройки индивидуальными жилыми домами	1020	мест	0	26	Строительство	2042
1.67.	327	ДОО	Зона застройки индивидуальными жилыми домами	1020	мест	255	0	Строительство	2042
ИТОГО по планировочному району 1020						255	61		
1.68.	11	ДОО	Зона режимных территорий	1021	мест	0	83	Строительство	2042
1.69.	152	ДОО	Жилые зоны	1021	мест	0	84	Строительство	2042
1.70.	680	ДОО	Жилые зоны	1021	мест	0	164	Строительство	2042
ИТОГО по планировочному району 1021						0	331		
1.71.	505	ДОО	Жилые зоны	1022	мест	240	0	Строительство	2023
1.72.	505	ДОО	Жилые зоны	1022	мест	240	0	Строительство	2023
1.73.	506	ДОО	Зона застройки индивидуальными жилыми домами	1022	мест	0	49	Строительство	2042
1.74.	531	ДОО	Зона застройки индивидуальными жилыми домами	1022	мест	315	0	Строительство	2042
ИТОГО по планировочному району 1022						755	49		
1.75.	15	ДОО	Зона смешанной и общественно-деловой застройки	1023	мест	210	0	Строительство	2042
1.76.	262	ДОО	Жилые зоны	1023	мест	0	36	Строительство	2042
1.77.	480	ДОО	Зона застройки индивидуальными жилыми домами	1023	мест	0	34	Строительство	2042
1.78.	481	ДОО	Зона застройки индивидуальными жилыми домами	1023	мест	0	53	Строительство	2042
ИТОГО по планировочному району 1023						210	123		
1.79.	269	ДОО	Зона застройки индивидуальными жилыми домами	1024	мест	180	0	Строительство	2027
1.80.	270	ДОО	Зона застройки индивидуальными жилыми домами	1024	мест	90	0	Строительство	2042
1.81.	385	ДОО	Жилые зоны	1024	мест	0	260	Строительство	2042
1.82.	389	ДОО	Зона застройки индивидуальными жилыми домами	1024	мест	110	0	Строительство	2023
1.83.	572	ДОО	Зона смешанной и общественно-деловой застройки	1024	мест	120	0	Строительство	2042
ИТОГО по планировочному району 1024						500	260		
1.84.	751	ДОО	Зоны садоводческих и огороднических некоммерческих товариществ	1025	мест	0	49	Строительство	2042
ИТОГО по планировочному району 1024						0	49		
1.85.	67	ДОО	Зона застройки индивидуальными жилыми домами	1026	мест	220	0	Строительство	2042
1.86.	537	ДОО	Жилые зоны	1026	мест	220	0	Строительство	2042
ИТОГО по планировочному району 1026						440	0		
1.87.	232	ДОО	Зона застройки индивидуальными жилыми домами	1027	мест	350	0	Строительство	2027
1.88.	503	ДОО	Жилые зоны	1027	мест	220	0	Строительство	2042
ИТОГО по планировочному району 1027						570	0		
1.89.	126	ДОО	Зона застройки индивидуальными жилыми домами	1028	мест	0	39	Строительство	2042
ИТОГО по планировочному району 1028						0	39		
1.90.	102	ДОО	Зона застройки индивидуальными жилыми домами	1030	мест	0	180	Строительство	2042
ИТОГО по планировочному району 1030						0	180		
1.91.	38	ДОО	Жилые зоны	1031	мест	0	713	Строительство	2027
1.92.	616	ДОО	Зона режимных территорий	1031	мест	180	0	Строительство	2042
ИТОГО по планировочному району 1031						180	713		
1.93.	297	ДОО	Зона застройки индивидуальными жилыми домами	1032	мест	240	0	Строительство	2042
1.94.	297	ДОО	Зона застройки индивидуальными жилыми домами	1032	мест	240	0	Строительство	2042
1.95.	507	ДОО	Зона застройки индивидуальными жилыми домами	1032	мест	0	25	Строительство	2042
1.96.	508	ДОО	Многофункциональная общественно-деловая зона	1032	мест	0	50	Строительство	2042
1.97.	510	ДОО	Жилые зоны	1032	мест	0	87	Строительство	2042
1.98.	512	ДОО	Зона застройки индивидуальными жилыми домами	1032	мест	240	0	Строительство	2042
ИТОГО по планировочному району 1032						720	112		
1.99.	654	ДОО	Жилые зоны	1033	мест	0	322	Строительство	2042
1.100.	538	ДОО	Зона застройки индивидуальными жилыми домами	1033	мест	0	37	Строительство	2042
ИТОГО по планировочному району 1033						0	359		
1.101.	142	ДОО	Зона застройки индивидуальными жилыми домами	1034	мест	0	794	Строительство	2042
ИТОГО по планировочному району 1034						0	794		
1.102.	169	ДОО	Зона застройки индивидуальными жилыми домами	1036	мест	0	35	Строительство	2042
ИТОГО по планировочному району 1036						0	35		
1.103.	192	ДОО	Жилые зоны	1037	мест	0	150	Строительство	
1.104.	215	ДОО	Жилые зоны	1037	мест	110	0	Строительство	2025
1.105.	324	ДОО	Зона смешанной и общественно-деловой застройки	1037	мест	0	27	Строительство	2042
1.106.	451	ДОО	Жилые зоны	1037	мест	120	0	Строительство	2042
1.107.	458	ДОО	Зона застройки индивидуальными жилыми домами	1037	мест	0	54	Строительство	2042
ИТОГО по планировочному району 1037						230	231		2042
1.108.	213	ДОО	Жилые зоны	1038	мест	0	761	Строительство	2042
ИТОГО по планировочному району 1038						0	761		
1.109.	444	ДОО	Жилые зоны	1041	мест	240	0	Строительство	2024
1.110.	444	ДОО	Жилые зоны	1041	мест	140	0	Строительство	2042
ИТОГО по планировочному району 1041						380	0		
1.111.	588	ДОО	Зона застройки индивидуальными жилыми домами	1047	мест	0	25	Строительство	2042
ИТОГО по планировочному району 1047						0	25		

1.112.	1	ДОО	Жилые зоны	1048	мест	0	592	Строительство	2042
1.113.	44	ДОО	Жилые зоны	1048	мест	0	296	Строительство	2027
1.114.	47	ДОО	Жилые зоны	1048	мест	0	69	Строительство	2042
1.115.	516	ДОО	Жилые зоны	1048	мест	240	0	Строительство	2027
1.116.	516	ДОО	Жилые зоны	1048	мест	0	900	Строительство	2027
ИТОГО по планировочному району 1048						0	2098		
1.117.	259	ДОО	Зона застройки индивидуальными жилыми домами	1049	мест	240	0	Строительство	2024
1.118.	259	ДОО	Зона застройки индивидуальными жилыми домами	1049	мест	110	0	Строительство	2042
1.119.	504	ДОО	Жилые зоны	1049	мест	150	0	Строительство	2042
1.120.	603	ДОО	Жилые зоны	1049	мест	0	33	Строительство	2042
1.121.	621	ДОО	Зона застройки индивидуальными жилыми домами	1049	мест	150	0	Строительство	2042
ИТОГО по планировочному району 1049						650	33		
1.122.	235	ДОО	Зона застройки индивидуальными жилыми домами	1050	мест	0	71	Строительство	2042
1.123.	436	ДОО	Жилые зоны	1050	мест	310	0	Строительство	2042
1.124.	436	ДОО	Жилые зоны	1050	мест	0	100	Строительство	2042
1.125.	436	ДОО	Жилые зоны	1050	мест	300	0	Строительство	2042
1.126.	718	ДОО	Зона застройки индивидуальными жилыми домами	1050	мест	0	35	Строительство	2042
ИТОГО по планировочному району 1050						610	206		
1.127.	556	ДОО	Зона застройки индивидуальными жилыми домами	1051	мест	0	41	Строительство	2042
1.128.	557	ДОО	Жилые зоны	1051	мест	0	27	Строительство	2042
ИТОГО по планировочному району 1051						0	68		
1.129.	665	ДОО	Зона застройки индивидуальными жилыми домами	1056	мест	0	36	Строительство	2042
ИТОГО по планировочному району 1058						0	36		
1.130.	320	ДОО	Зона смешанной и общественно-деловой застройки	1058	мест	0	54	Строительство	2042
ИТОГО по планировочному району 1058						0	54		
2	Муниципальные общеобразовательные организации (начального общего, основного общего, среднего общего образования) (далее - ОО), находящиеся в ведении органов местного самоуправления								
2.1.	367	ОО	Многофункциональная общественно-деловая зона	1001	мест	0	486	Строительство	2042
2.2.	368	ОО	Жилые зоны	1001	мест	300	0	Строительство	2025
ИТОГО по планировочному району 1001						300	486		
2.3.	5	ОО	Многофункциональная общественно-деловая зона	1002	мест	0	33	Строительство	2042
2.4.	78	ОО	Зона режимных территорий	1002	мест	0	43	Строительство	2042
2.5.	373	ОО	Жилые зоны	1002	мест	0	456	Строительство	2042
2.6.	375	ОО	Многофункциональная общественно-деловая зона	1002	мест	0	190	Строительство	2042
2.7.	376	ОО	Жилые зоны	1002	мест	0	315	Строительство	2042
ИТОГО по планировочному району 1002						0	1037		
2.8.	18	ОО	Жилые зоны	1003	мест	0	293	Строительство	2042
2.9.	21	ОО	Многофункциональная общественно-деловая зона	1003	мест	0	61	Строительство	2042
2.10.	354	ОО	Зона смешанной и общественно-деловой застройки	1003	мест	0	101	Строительство	2042
2.11.	358	ОО	Зона смешанной и общественно-деловой застройки	1003	мест	0	99	Строительство	2042
2.12.	518	ОО	Зона смешанной и общественно-деловой застройки	1003	мест	0	33	Строительство	2042
2.13.	519	ОО	Зона смешанной и общественно-деловой застройки	1003	мест	0	163	Строительство	2042
2.14.	522	ОО	Жилые зоны	1003	мест	0	189	Строительство	2042
2.15.	523	ОО	Зона смешанной и общественно-деловой застройки	1003	мест	1100	0	Строительство	2042
ИТОГО по планировочному району 1003						1100	939		
2.16.	353	ОО	Жилые зоны	1004	мест	0	349	Строительство	2042
2.17.	365	ОО	Жилые зоны	1004	мест	480	0	Строительство	2025
2.18.	369	ОО	Многофункциональная общественно-деловая зона	1004	мест	1260	0	Строительство	2024
2.19.	378	ОО	Зона смешанной и общественно-деловой застройки	1004	мест	0	276	Строительство	2042
ИТОГО по планировочному району 1004						1740	625		
2.20.	9	ОО	Жилые зоны	1005	мест	0	799	Строительство	2042
2.21.	10	ОО	Жилые зоны	1005	мест	0	539	Строительство	2042
2.22.	117	ОО	Жилые зоны	1005	мест	0	924	Строительство	2042
2.23.	362	ОО	Жилые зоны	1005	мест	480	0	Строительство	2026
ИТОГО по планировочному району 1005						480	2262		
2.24.	347	ОО	Жилые зоны	1006	мест	0	138	Строительство	2042
2.25.	380	ОО	Жилые зоны	1006	мест	550	0	Строительство	2042
ИТОГО по планировочному району 1006						550	138		
2.26.	17	ОО	Зона режимных территорий	1007	мест	0	155	Строительство	2042
2.27.	40	ОО	Жилые зоны	1007	мест	0	393	Строительство	2042
2.28.	337	ОО	Зона застройки индивидуальными жилыми домами	1007	мест	0	112	Строительство	2042
2.29.	359	ОО	Жилые зоны	1007	мест	0	152	Строительство	2042
2.30.	384	ОО	Жилые зоны	1007	мест	0	31	Строительство	2042
2.31.	533	ОО	Жилые зоны	1007	мест	0	114	Строительство	2042
2.32.	547	ОО	Жилые зоны	1007	мест	0	93	Строительство	2042
2.33.	570	ОО	Зона застройки индивидуальными жилыми домами	1007	мест	0	57	Строительство	2042
ИТОГО по планировочному району 1007						0	1107		
2.34.	54	ОО	Жилые зоны	1008	мест	1100	0	Строительство	2025
2.35.	80	ОО	Многофункциональная общественно-деловая зона	1008	мест	0	82	Строительство	2042
2.36.	81	ОО	Жилые зоны	1008	мест	800	0	Строительство	2042
2.37.	99	ОО	Жилые зоны	1008	мест	0	148	Строительство	2042
2.38.	755	ОО	Жилые зоны	1008	мест	0	223	Строительство	2042
ИТОГО по планировочному району 1008						1900	453		
2.39.	51	ОО	Жилые зоны	1009	мест	0	253	Строительство	2042
2.40.	74	ОО	Зона смешанной и общественно-деловой застройки	1009	мест	0	341	Строительство	2042
ИТОГО по планировочному району 1009						0	594		
2.41.	228	ОО	Жилые зоны	1010	мест	600	0	Строительство	2025
2.42.	552	ОО	Жилые зоны	1010	мест	0	71	Строительство	2042
2.43.	614	ОО	Жилые зоны	1010	мест	0	39	Строительство	2042
ИТОГО по планировочному району 1010						600	110		
2.44.	111	ОО	Жилые зоны	1011	мест	700	0	Строительство	2042
2.45.	231	ОО	Жилые зоны	1011	мест	0	426	Строительство	2042
2.46.	668	ОО	Жилые зоны	1011	мест	0	218	Строительство	2042
ИТОГО по планировочному району 1011						700	644		
2.47.	220	ОО	Зона смешанной и общественно-деловой застройки	1012	мест	0	573	Строительство	2042
2.48.	474	ОО	Зона смешанной и общественно-деловой застройки	1012	мест	0	615	Строительство	2042
ИТОГО по планировочному району 1012						0	1188		
2.49.	345	ОО	Зона смешанной и общественно-деловой застройки	1014	мест	0	374	Строительство	2042
ИТОГО по планировочному району 1014						0	374		
2.50.	109	ОО	Зона смешанной и общественно-деловой застройки	1015	мест	0	35	Строительство	2042
2.51.	493	ОО	Зона смешанной и общественно-деловой застройки	1015	мест	0	293	Строительство	2042
2.52.	494	ОО	Зона смешанной и общественно-деловой застройки	1015	мест	0	571	Строительство	2042
ИТОГО по планировочному району 1015						0	899		
2.53.	13	ОО	Жилые зоны	1017	мест	0	585	Строительство	2042
2.54.	13	ОО	Жилые зоны	1017	мест	1260	0	Строительство	2026
2.55.	146	ОО	Жилые зоны	1017	мест	1100	0	Строительство	2026
2.56.	157	ОО	Зона застройки индивидуальными жилыми домами	1017	мест	0	92	Строительство	2042
ИТОГО по планировочному району 1017						2360	677		
2.57.	110	ОО	Зона садоводческих или огороднических некоммерческих товариществ	1018	мест	0	48	Строительство	2042
2.58.	141	ОО	Жилые зоны	1018	мест	0	78	Строительство	2042
2.59.	155	ОО	Зона застройки индивидуальными жилыми домами	1018	мест	0	122	Строительство	2042
2.60.	156	ОО	Жилые зоны	1018	мест	0	386	Строительство	2042
2.61.	191	ОО	Жилые зоны	1018	мест	0	373	Строительство	2042
2.62.	548	ОО	Зона застройки индивидуальными жилыми домами	1018	мест	0	93	Строительство	2042
ИТОГО по планировочному району 1018						0	1100		
2.63.	331	ОО	Жилые зоны	1019	мест	0	114	Строительство	2042
2.64.	485	ОО	Зона застройки индивидуальными жилыми домами	1019	мест	0	163	Строительство	2042
2.65.	486	ОО	Зона застройки индивидуальными жилыми домами	1019	мест	400	0	Строительство	2042
2.66.	487	ОО	Зона застройки индивидуальными жилыми домами	1019	мест	0	73	Строительство	2042

Начало приложения 1 на стр. 2.

2.67.	488	ОО	Зона застройки индивидуальными жилыми домами	1019	мест	1000	0	Строительство	2042	
ИТОГО по планировочному району 1019							1400	350		
2.68.	325	ОО	Зона застройки индивидуальными жилыми домами	1020	мест	0	48	Строительство	2042	
2.69.	327	ОО	Зона застройки индивидуальными жилыми домами	1020	мест	0	183	Строительство	2042	
ИТОГО по планировочному району 1020							0	231		
2.70.	11	ОО	Зона режимных территорий	1021	мест	0	151	Строительство	2042	
2.71.	152	ОО	Жилые зоны	1021	мест	0	153	Строительство	2042	
2.72.	678	ОО	Зона застройки индивидуальными жилыми домами	1021	мест	0	42	Строительство	2042	
2.73.	680	ОО	Жилые зоны	1021	мест	0	297	Строительство	2042	
ИТОГО по планировочному району 1021							0	643		
2.74.	505	ОО	Жилые зоны	1022	мест	550	0	Строительство	2024	
2.75.	506	ОО	Зона застройки индивидуальными жилыми домами	1022	мест	0	89	Строительство	2042	
2.76.	531	ОО	Зона застройки индивидуальными жилыми домами	1022	мест	330	0	Строительство	2042	
2.77.	532	ОО	Зона застройки индивидуальными жилыми домами	1022	мест	0	36	Строительство	2042	
ИТОГО по планировочному району 1022							880	125		
2.78.	15	ОО	Зона смешанной и общественно-деловой застройки	1023	мест	550	0	Строительство	2042	
2.79.	262	ОО	Жилые зоны	1023	мест	0	66	Строительство	2042	
2.80.	480	ОО	Зона застройки индивидуальными жилыми домами	1023	мест	0	61	Строительство	2042	
2.81.	481	ОО	Зона застройки индивидуальными жилыми домами	1023	мест	0	96	Строительство	2042	
2.82.	482	ОО	Зона застройки индивидуальными жилыми домами	1023	мест	0	35	Строительство	2042	
ИТОГО по планировочному району 1023							550	258		
2.83.	269	ОО	Зона застройки индивидуальными жилыми домами	1024	мест	400	0	Строительство	2042	
2.84.	270	ОО	Зона застройки индивидуальными жилыми домами	1024	мест	600	0	Строительство	2042	
2.85.	389	ОО	Зона застройки индивидуальными жилыми домами	1024	мест	0	101	Строительство	2042	
2.86.	571	ОО	Зона застройки индивидуальными жилыми домами	1024	мест	0	37	Строительство	2042	
2.87.	572	ОО	Зона смешанной и общественно-деловой застройки	1024	мест	0	46	Строительство	2042	
ИТОГО по планировочному району 1024							1000	184		
2.88.	751	ОО	Зоны садоводческих и огороднических некоммерческих товариществ	1025	мест	0	88	Строительство	2042	
ИТОГО по планировочному району 1025							0	88		
2.89.	67	ОО	Зона застройки индивидуальными жилыми домами	1026	мест	200	0	Строительство	2025	
2.90.	537	ОО	Жилые зоны	1026	мест	0	1290	Строительство	2042	
ИТОГО по планировочному району 1026							200	1290		
2.91.	232	ОО	Зона застройки индивидуальными жилыми домами	1027	мест	400	0	Строительство	2042	
2.92.	503	ОО	Жилые зоны	1027	мест	0	434	Строительство	2042	
ИТОГО по планировочному району 1027							400	434		
2.93.	126	ОО	Зона застройки индивидуальными жилыми домами	1028	мест	0	71	Строительство	2042	
ИТОГО по планировочному району 1028							0	71		
2.94.	102	ОО	Зона застройки индивидуальными жилыми домами	1030	мест	0	327	Строительство	2042	
ИТОГО по планировочному району 1030							0	327		
2.95.	38	ОО	Жилые зоны	1031	мест	0	1295	Строительство	2027	
ИТОГО по планировочному району 1031							0	1295		
2.96.	297	ОО	Зона застройки индивидуальными жилыми домами	1032	мест	0	105	Строительство	2042	
2.97.	507	ОО	Зона застройки индивидуальными жилыми домами	1032	мест	0	46	Строительство	2042	
2.98.	508	ОО	Многофункциональная общественно-деловая зона	1032	мест	0	92	Строительство	2042	
2.99.	510	ОО	Жилые зоны	1032	мест	0	159	Строительство	2042	
2.100.	511	ОО	Жилые зоны	1032	мест	180	0	Строительство	2042	
2.101.	511	ОО	Жилые зоны	1032	мест	0	490	Строительство	2042	
2.102.	512	ОО	Зона застройки индивидуальными жилыми домами	1032	мест	0	103	Строительство	2042	
ИТОГО по планировочному району 1032							180	903		
2.103.	538	ОО	Зона застройки индивидуальными жилыми домами	1033	мест	0	67	Строительство	2042	
2.104.	654	ОО	Жилые зоны	1033	мест	0	586	Строительство	2042	
ИТОГО по планировочному району 1033							0	653		
2.105.	142	ОО	Зона застройки индивидуальными жилыми домами	1034	мест	0	1443	Строительство	2042	
ИТОГО по планировочному району 1034							0	1443		
2.106.	169	ОО	Зона застройки индивидуальными жилыми домами	1036	мест	0	63	Строительство	2042	
ИТОГО по планировочному району 1036							0	63		
2.107.	192	ОО	Жилые зоны	1037	мест	0	272	Строительство	2042	
2.108.	215	ОО	Жилые зоны	1037	мест	0	357	Строительство	2042	
2.109.	304	ОО	Зона застройки индивидуальными жилыми домами	1037	мест	0	27	Строительство	2042	
2.110.	305	ОО	Зона застройки индивидуальными жилыми домами	1037	мест	0	31	Строительство	2042	
2.111.	307	ОО	Зона застройки индивидуальными жилыми домами	1037	мест	0	41	Строительство	2042	
2.112.	324	ОО	Зона смешанной и общественно-деловой застройки	1037	мест	0	49	Строительство	2042	
2.113.	430	ОО	Зона застройки индивидуальными жилыми домами	1037	мест	0	28	Строительство	2042	
2.114.	451	ОО	Жилые зоны	1037	мест	400	0	Строительство	2042	
2.115.	458	ОО	Зона застройки индивидуальными жилыми домами	1037	мест	0	98	Строительство	2042	
ИТОГО по планировочному району 1037							400	903		
2.116.	213	ОО	Жилые зоны	1038	мест	0	1383	Строительство	2042	
ИТОГО по планировочному району 1038							0	1383		
2.117.	444	ОО	Жилые зоны	1041	мест	0	165	Строительство	2042	
ИТОГО по планировочному району 1041							0	165		
2.118.	382	ОО	Зона застройки индивидуальными жилыми домами	1047	мест	0	35	Строительство	2042	
2.119.	588	ОО	Зона застройки индивидуальными жилыми домами	1047	мест	0	45	Строительство	2042	
ИТОГО по планировочному району 1047							0	80		
2.120.	1	ОО	Жилые зоны	1048	мест	0	1076	Строительство	2042	
2.121.	44	ОО	Жилые зоны	1048	мест	0	538	Строительство	2027	
2.122.	47	ОО	Жилые зоны	1048	мест	0	126	Строительство	2042	
2.123.	516	ОО	Жилые зоны	1048	мест	800	0	Строительство	2025	
2.124.	516	ОО	Жилые зоны	1048	мест	1260	0	Строительство	2025	
ИТОГО по планировочному району 1048							2060	1740		
2.125.	250	ОО	Зона застройки индивидуальными жилыми домами	1049	мест	600	0	Строительство	2042	
2.126.	259	ОО	Зона застройки индивидуальными жилыми домами	1049	мест	0	110	Строительство	2042	
2.127.	603	ОО	Жилые зоны	1049	мест	0	59	Строительство	2042	
ИТОГО по планировочному району 1049							600	169		
2.128.	235	ОО	Зона застройки индивидуальными жилыми домами	1050	мест	200	0	Строительство	2042	
2.129.	271	ОО	Зона застройки индивидуальными жилыми домами	1050	мест	0	30	Строительство	2042	
2.130.	436	ОО	Жилые зоны	1050	мест	1200	90	Строительство	2042	
2.131.	718	ОО	Зона застройки индивидуальными жилыми домами	1050	мест	0	62	Строительство	2042	
ИТОГО по планировочному району 1050							1400	182		
2.132.	472	ОО	Жилые зоны	1051	мест	0	37	Строительство	2042	
2.133.	556	ОО	Зона застройки индивидуальными жилыми домами	1051	мест	0	75	Строительство	2042	
2.134.	557	ОО	Жилые зоны	1051	мест	0	49	Строительство	2042	
ИТОГО по планировочному району 1051							0	161		
2.135.	665	ОО	Зона застройки индивидуальными жилыми домами	1056	мест	0	65	Строительство	2042	
ИТОГО по планировочному району 1056							0	65		
2.136.	320	ОО	Зона смешанной и общественно-деловой застройки	1058	мест	0	100	Строительство	2042	
ИТОГО по планировочному району 1058							0	100		
3. Муниципальные образовательные организации дополнительного образования (далее - ОДО), находящиеся в ведении органов местного самоуправления										
3.1.	2	ОДО	Жилые зоны	1001	мест	0	59	Строительство	2042	
3.2.	367	ОДО	Многофункциональная общественно-деловая зона	1001	мест	0	49	Строительство	2042	
3.3.	368	ОДО	Жилые зоны	1001	мест	0	103	Строительство	2042	
3.4.	372	ОДО	Жилые зоны	1001	мест	0	69	Строительство	2042	
ИТОГО по планировочному району 1001							0	280		
3.5.	4	ОДО	Жилые зоны	1002	мест	0	28	Строительство	2042	
3.6.	202	ОДО	Жилые зоны	1002	мест	0	43	Строительство	2042	
3.7.	373	ОДО	Жилые зоны	1002	мест	650	0	Строительство	2042	
3.8.	373	ОДО	Жилые зоны	1002	мест	191	0	Строительство	2024	
3.9.	376	ОДО	Жилые зоны	1002	мест	0	32	Строительство	2042	
3.10.	667	ОДО	Жилые зоны	1002	мест	0	34	Строительство	2042	
ИТОГО по планировочному району 1002							841	137		

3.11.	18	ОДО	Жилые зоны	1003	мест	0	30	Строительство	2042	
3.12.	523	ОДО	Зона смешанной и общественно-деловой застройки	1003	мест	0	28	Строительство	2042	
ИТОГО по планировочному району 1003							0	58		
3.13.	353	ОДО	Жилые зоны	1004	мест	200	0	Строительство	2042	
3.14.	365	ОДО	Жилые зоны	1004	мест	0	58	Строительство	2042	
3.15.	377	ОДО	Жилые зоны	1004	мест	0	104	Строительство	2042	
ИТОГО по планировочному району 1004							200	162		
3.16.	9	ОДО	Жилые зоны	1005	мест	0	81	Строительство	2042	
3.17.	10	ОДО	Жилые зоны	1005	мест	0	54	Строительство	2042	
3.18.	117	ОДО	Жилые зоны	1005	мест	0	93	Строительство	2042	
3.19.	360	ОДО	Жилые зоны	1005	мест	0	68	Строительство	2042	
3.20.	361	ОДО	Жилые зоны	1005	мест	0	69	Строительство	2042	
3.21.	362	ОДО	Жилые зоны	1005	мест	0	121	Строительство	2042	
ИТОГО по планировочному району 1005							0	486		
3.22.	380	ОДО	Жилые зоны	1006	мест	0	147	Строительство	2042	
ИТОГО по планировочному району 1006							0	147		
3.23.	40	ОДО	Жилые зоны	1007	мест	0	40	Строительство	2042	
ИТОГО по планировочному району 1007							0	40		
3.24.	6	ОДО	Многофункциональная общественно-деловая зона	1008	мест	0	35	Строительство	2042	
3.25.	81	ОДО	Жилые зоны	1008	мест	0	31	Строительство	2042	
ИТОГО по планировочному району 1008							0	66		
3.26.	51	ОДО	Жилые зоны	1009	мест	0	25	Строительство	2042	
3.27.	74	ОДО	Зона смешанной и общественно-деловой застройки	1009	мест	0	34	Строительство	2042	
3.28.	408	ОДО	Зона смешанной и общественно-деловой застройки	1009	мест	500	0	Строительство	2027	
ИТОГО по планировочному району 1009							500	59		
3.29.	228	ОДО	Жилые зоны	1010	мест	0	38	Строительство	2042	
ИТОГО по планировочному району 1010							0	38		
3.30.	111	ОДО	Жилые зоны	1011	мест	0	31	Строительство	2042	
3.31.	231	ОДО	Жилые зоны	1011	мест	0	43	Строительство	2042	
ИТОГО по планировочному району 1011							0	74		
3.32.	220	ОДО	Зона смешанной и общественно-деловой застройки	1012	мест	0	58	Строительство	2042	
3.33.	474	ОДО	Зона смешанной и общественно-деловой застройки	1012	мест	0	62	Строительство	2042	
ИТОГО по планировочному району 1012							0	120		
3.34.	345	ОДО	Зона застройки индивидуальными жилыми домами	1014	мест	0	38	Строительство	2042	
ИТОГО по планировочному району 1014							0	38		
3.35.	493	ОДО	Зона смешанной и общественно-деловой застройки	1015	мест	0	30	Строительство	2042	
3.36.	494	ОДО	Зона смешанной и общественно-деловой застройки	1015	мест	0	58	Строительство	2042	
ИТОГО по планировочному району 1015							0	88		
3.37.	13	ОДО	Жилые зоны	1017	мест	0	59	Строительство	2042	
3.38.	146	ОДО	Жилые зоны	1017	мест	0	49	Строительство	2042	
ИТОГО по планировочному району 1017							0	108		
3.39.	156	ОДО	Жилые зоны	1018	мест	0	39	Строительство	2042	
3.40.	191	ОДО	Жилые зоны	1018	мест	0	38	Строительство	2042	
ИТОГО по планировочному району 1018							0	77		
3.41.	486	ОДО	Зона застройки индивидуальными жилыми домами	1019	мест	140	0	Строительство	2042	
3.42.	488	ОДО	Зона застройки индивидуальными жилыми домами	1019	мест	50	0	Строительство	2042	
ИТОГО по планировочному району 1019							190	0		
3.43.	680	ОДО	Жилые зоны	1021	мест	0	30	Строительство	2042	
ИТОГО по планировочному району 1021							0	30		
3.44.	505	ОДО	Жилые зоны	1022	мест	0	40	Строительство	2042	
3.45.	531	ОДО	Зона застройки индивидуальными жилыми домами	1022	мест	90	0	Строительство	2042	
ИТОГО по планировочному району 1022							90	40		
3.46.	385	ОДО	Жилые зоны	1024	мест	0	47	Строительство	2042	
ИТОГО по планировочному району 1024							0	47		
3.47.	537	ОДО	Жилые зоны	1026	мест	0	128	Строительство	2042	
ИТОГО по планировочному району 1026							0	128		
3.48.	503	ОДО	Жилые зоны	1027	мест	0	44	Строительство	2042	
ИТОГО по планировочному району 1027							0	44		
3.49.	102	ОДО	Зона застройки индивидуальными жилыми домами	1030	мест	0	33	Строительство	2042	
ИТОГО по планировочному району 1030							0	33		
3.50.	38	ОДО	Жилые зоны	1031	мест	0	131	Строительство	2042	
ИТОГО по планировочному району 1031							0	131		
3.51.	514	ОДО	Многофункциональная общественно-деловая зона	1032	мест	230	0	Строительство	2042	
ИТОГО по планировочному району 1032							230	0		
3.52.	654	ОДО	Жилые зоны	1033	мест	0	59	Строительство	2042	
ИТОГО по планировочному району 1033							0	59		
3.53.	142	ОДО	Зона застройки индивидуальными жилыми домами	1034	мест	0	145	Строительство	2042	
ИТОГО по планировочному району 1034							0	145		
3.54.	192	ОДО	Жилые зоны	1037	мест	0	27	Строительство	2042	
3.55.	215	ОДО	Жилые зоны	1037	мест	0	36	Строительство	2042	
3.56.	451	ОДО	Жилые зоны	1037	мест	0	88	Строительство	2042	
ИТОГО по планировочному району 1037							0	151		
3.57.	213	ОДО	Жилые зоны	1038	мест	0	139	Строительство	2042	
ИТОГО по планировочному району 1038							0	139		
3.58.	1	ОДО	Жилые зоны	1048	мест	0	108	Строительство	2042	
3.59.	44	ОДО	Жилые зоны	1048	мест	0	54	Строительство	2042	
3.60.	516	ОДО	Жилые зоны	1048	мест	0	209	Строительство	2042	
ИТОГО по планировочному району 1048							0	371		
3.61.	235	ОДО	Зона застройки индивидуальными жилыми домами	1050	мест	125	0	Строительство	2042	
3.62.	436	ОДО	Жилые зоны	1050	мест	0	130	Строительство	2042	
ИТОГО по планировочному району 1050							125	130		

1.3. Сведения о видах, назначении, наименованиях, основных характеристиках и местоположении планируемых для размещения объектов местного значения городского округа в области культуры.

№ п/п	Номер ФЗ на карте ¹⁰	Наименование	Наименование функциональной зоны	Планировочный район	Единицы измерения характеристик	Основные характеристики ¹¹		Вид работ	Планируемый срок реализации ¹²	
						принятые решения ¹³	потребность в дополнительном размещении			
1. Муниципальные библиотеки, находящиеся в ведении органов местного самоуправления										
1.1.	2	Библиотека	Жилые зоны	1001	м ²	0	45	Строительство	2042	
1.2.	367	Библиотека	Многофункциональная общественно-деловая зона	1001	м ²	0	38	Строительство	2042	
1.3.	372	Библиотека	Жилые зоны	1001	м ²	0	53	Строительство	2042	
ИТОГО по планировочному району 1001							0	136		
1.4.	4	Библиотека	Жилые зоны	1002	м ²	0	22	Строительство	2042	
1.5.	202	Библиотека	Жилые зоны	1002	м ²	0	33	Строительство	2042	
1.6.	373	Библиотека	Жилые зоны	1002	м ²	0	35	Строительство	2042	
1.7.	376	Библиотека	Жилые зоны	1002	м ²	0	24	Строительство	2042	
ИТОГО по планировочному району 1002							0	114		
1.8.	18	Библиотека	Жилые зоны	1003	м ²	0	23	Строительство	2042	
1.9.	519	Библиотека	Зона смешанной и общественно-деловой застройки	1003	м ²	0	13	Строительство	2042	
1.10.	522	Библиотека	Жилые зоны	1003	м ²	0	15	Строительство	2042	
1.11.	523	Библиотека	Зона смешанной и общественно-деловой застройки	1003	м ²	0	22	Строительство	2042	
ИТОГО по планировочному району 1003							0	73		
1.12.	365	Библиотека	Жилые зоны	1004	м ²	0	45	Строительство	2042	
1.13.	377	Библиотека	Жилые зоны	1004	м ²	0	80	Строительство	2042	
1.14.	378	Библиотека	Зона смешанной и общественно-деловой застройки	1004	м ²	0	21	Строительство	2042	
ИТОГО по планировочному району 1004							0	146		
1.15.	9	Библиотека	Жилые зоны	1005	м ²	0	62	Строительство	2042	
1.16.	10	Библиотека	Жилые зоны	1005	м ²	0	42	Строительство	2042	

Начало приложения 1 на стр. 2.

1.17.	360	Библиотека	Жилые зоны	1005	м ²	0	53	Строительство	2042
1.18.	362	Библиотека	Жилые зоны	1005	м ²	0	93	Строительство	2042
ИТОГО по планировочному району 1005							0	250	
1.19.	347	Библиотека	Жилые зоны	1006	м ²	0	11	Строительство	2042
1.20.	380	Библиотека	Жилые зоны	1006	м ²	0	113	Строительство	2042
ИТОГО по планировочному району 1006							0	124	
1.21.	40	Библиотека	Жилые зоны	1007	м ²	0	30	Строительство	2042
1.22.	359	Библиотека	Жилые зоны	1007	м ²	0	12	Строительство	2042
ИТОГО по планировочному району 1007							0	42	
1.23.	6	Библиотека	Многофункциональная общественно-деловая зона	1008	м ²	0	27	Строительство	2042
1.24.	54	Библиотека	Жилые зоны	1008	м ²	0	14	Строительство	2042
1.25.	755	Библиотека	Жилые зоны	1008	м ²	0	18	Строительство	2042
ИТОГО по планировочному району 1008							0	58	
1.26.	111	Библиотека	Жилые зоны	1011	м ²	0	24	Строительство	2042
1.27.	668	Библиотека	Жилые зоны	1011	м ²	0	19	Строительство	2042
ИТОГО по планировочному району 1011							0	43	
1.28.	220	Библиотека	Зона смешанной и общественно-деловой застройки	1012	м ²	0	44	Строительство	2042
1.29.	474	Библиотека	Зона смешанной и общественно-деловой застройки	1012	м ²	0	48	Строительство	2042
ИТОГО по планировочному району 1012							0	92	
1.30.	345	Библиотека	Зона застройки индивидуальными жилыми домами	1014	м ²	0	29	Строительство	2042
ИТОГО по планировочному району 1014							0	29	
1.31.	146	Библиотека	Жилые зоны	1017	м ²	0	38	Строительство	2042
ИТОГО по планировочному району 1017							0	38	
1.32.	156	Библиотека	Жилые зоны	1018	м ²	0	30	Строительство	2042
ИТОГО по планировочному району 1018							0	30	
1.33.	485	Библиотека	Зона застройки индивидуальными жилыми домами	1019	м ²	0	13	Строительство	2042
1.34.	488	Библиотека	Зона застройки индивидуальными жилыми домами	1019	м ²	0	17	Строительство	2042
ИТОГО по планировочному району 1019							0	30	
1.35.	11	Библиотека	Зона режимных территорий	1021	м ²	0	12	Строительство	2042
1.36.	12	Библиотека	Зона режимных территорий	1021	м ²	0	12	Строительство	2042
1.37.	680	Библиотека	Жилые зоны	1021	м ²	0	23	Строительство	2042
ИТОГО по планировочному району 1021							0	47	
1.38.	531	Библиотека	Зона застройки индивидуальными жилыми домами	1022	м ²	200	0	Строительство	2027
ИТОГО по планировочному району 1022							200	0	
1.39.	385	Библиотека	Жилые зоны	1024	м ²	0	36	Строительство	2042
ИТОГО по планировочному району 1024							0	36	
1.40.	67	Библиотека	Зона застройки индивидуальными жилыми домами	1026	м ²	0	17	Строительство	2042
1.41.	537	Библиотека	Жилые зоны	1026	м ²	0	100	Строительство	2042
ИТОГО по планировочному району 1026							0	117	
1.42.	102	Библиотека	Зона застройки индивидуальными жилыми домами	1030	м ²	0	25	Строительство	2042
ИТОГО по планировочному району 1030							0	25	
1.43.	38	Библиотека	Жилые зоны	1031	м ²	0	100	Строительство	2042
ИТОГО по планировочному району 1031							0	100	
1.44.	654	Библиотека	Жилые зоны	1033	м ²	0	45	Строительство	2042
ИТОГО по планировочному району 1033							0	45	
1.45.	142	Библиотека	Зона застройки индивидуальными жилыми домами	1034	м ²	0	112	Строительство	2042
ИТОГО по планировочному району 1034							0	112	
1.46.	192	Библиотека	Жилые зоны	1037	м ²	0	21	Строительство	2042
ИТОГО по планировочному району 1037							0	21	
1.47.	213	Библиотека	Жилые зоны	1038	м ²	0	107	Строительство	2042
ИТОГО по планировочному району 1038							0	107	
1.48.	1	Библиотека	Жилые зоны	1048	м ²	0	83	Строительство	2042
1.49.	516	Библиотека	Жилые зоны	1048	м ²	0	161	Строительство	2042
ИТОГО по планировочному району 1048							0	244	
1.50.	235	Библиотека	Зона застройки индивидуальными жилыми домами	1050	м ²	50	0	Строительство	2027
1.51.	436	Библиотека	Жилые зоны	1050	м ²	0	100	Строительство	2042
ИТОГО по планировочному району 1050							50	100	
1.52.	320	Библиотека	Зона смешанной и общественно-деловой застройки	1058	м ²	0	12	Строительство	2042
ИТОГО по планировочному району 1058							0	12	
2. Ненормируемые объекты культуры, находящиеся в ведении органов местного самоуправления									
2.1.	472	Строительство культурно-досугового центра в с. Санаторное	Жилые зоны	1051	мест	100	-	Строительство	2025
2.2.	192	Строительство дома культуры в с. Новая Деревня	Жилые зоны	1037	мест	100	-	Строительство	2025
2.3.	503	Дом культуры с библиотекой	Жилые зоны	1027	мест	680	-	Строительство	2042
2.4.	576	Дом культуры с библиотекой	Общественно-деловые зоны	1026	мест	800	-	Строительство	2042
2.5.	363	Культурно-досуговый центр	Многофункциональная общественно-деловая зона	1004	мест	н/д	-	Строительство	2042
2.6.	504	Досуговый центр и библиотека	Жилые зоны	1049	мест	760	-	Строительство	2042
2.7.	259	Дом культуры	Зона застройки индивидуальными жилыми домами	1049	мест	700	-	Строительство	2042
2.8.	486	Объект культуры клубного типа с библиотекой, строительство	Зона застройки индивидуальными жилыми домами	1019	мест	100	-	Строительство	2042
2.9.	488	Объект культуры клубного типа, строительство	Зона застройки индивидуальными жилыми домами	1019	мест	50	-	Строительство	2042
2.10.	531	Объект культуры клубного типа, строительство	Зона застройки индивидуальными жилыми домами	1022	мест	50	-	Строительство	2042
2.11.	511	Строительство культурно-досугового центра в планировочном районе Луговое	Жилые зоны	1032	мест	220	-	Строительство	2025
2.12.	235	Дом культуры на 225 зрительных мест	Зона застройки индивидуальными жилыми домами	1050	мест	225	-	Строительство	2027
2.13.	54	Строительство городского камерного оркестра	Жилые зоны	1008	кв. м	756	-	Строительство	2023
2.14.	62	Строительство культурно-досугового центра в планировочном районе Хомутово	Многофункциональная общественно-деловая зона	1016	мест	350	-	Строительство	2024
2.15.	516	Строительство концертного зала (планировочный район Северо-восточный район)	Жилые зоны	1048	мест	н/д	-	Строительство	2027
2.16.	220	Строительство здания для МБУ АСНП "Русский терем" (концертный зал) (планировочный район Северный жилой район)	Зона смешанной и общественно-деловой застройки	1012	мест	50	-	Строительство	2025
2.17.	192	Строительство манежа-арены (планировочный район Северо-западный район)	Жилые зоны	1037	мест	н/д	-	Строительство	2027

1.4. Сведения о видах, назначении, наименованиях, основных характеристиках и местоположении планируемых для размещения объектов местного значения городского округа в области физической культуры и массового спорта¹⁴.

№ п/п	Номер ФЗ на карте ¹⁵	Наименование	Наименование функциональной зоны	Планировочный район	Единицы измерения характеристик	Основные характеристики ¹⁶		Вид работ	Планируемый срок реализации ¹⁷
						принятые решения ¹⁸	потребность в дополнительном размещении		
1. Объекты физической культуры и массового спорта (спортивные залы)									
1.1.	2	Спортивный зал	Жилые зоны	1001	м ² площади пола зала	0	1067	Строительство	2042
1.2.	367	Спортивный зал	Многофункциональная общественно-деловая зона	1001	м ² площади пола зала	0	1168	Строительство	2042
1.3.	368	Спортивный зал	Жилые зоны	1001	м ² площади пола зала	0	2246	Строительство	2042
1.4.	370	Спортивный зал	Многофункциональная общественно-деловая зона	1001	м ² площади пола зала	1200	0	Строительство	2027
1.5.	372	Спортивный зал	Жилые зоны	1001	м ² площади пола зала	800	0	Строительство	2042
1.6.	372	Спортивный зал	Жилые зоны	1001	м ² площади пола зала	0	468	Строительство	2042
ИТОГО по планировочному району 1001						2000	4949		
1.7.	4	Спортивный зал	Жилые зоны	1002	м ² площади пола зала	0	316	Строительство	2042
1.8.	78	Спортивный зал	Зона режимных территорий	1002	м ² площади пола зала	0	103	Строительство	2042
1.9.	202	Спортивный зал	Жилые зоны	1002	м ² площади пола зала	0	803	Строительство	2042
1.10.	373	Спортивный зал	Жилые зоны	1002	м ² площади пола зала	0	1095	Строительство	2042
1.11.	375	Спортивный зал	Многофункциональная общественно-деловая зона	1002	м ² площади пола зала	450	0	Строительство	2023
1.12.	376	Спортивный зал	Жилые зоны	1002	м ² площади пола зала	0	757	Строительство	2042
1.13.	667	Спортивный зал	Жилые зоны	1002	м ² площади пола зала	0	309	Строительство	2042
ИТОГО по планировочному району 1002						450	3383		

Начало приложения 1 на стр. 2.

1.103.	572	Спортивный зал	Зона смешанной и общественно-деловой застройки	1024	м ² площади пола зала	800	0	Строительство	2042
ИТОГО по планировочному району 1024						800	2062		
1.104.	131	Спортивный зал	Зона застройки индивидуальными жилыми домами	1025	м ² площади пола зала	0	57	Строительство	2042
1.105.	751	Спортивный зал	Зона садоводческих или огороднических некоммерческих товариществ	1025	м ² площади пола зала	0	213	Строительство	2042
ИТОГО по планировочному району 1025						0	270		
1.106.	67	Спортивный зал	Зона застройки индивидуальными жилыми домами	1026	м ² площади пола зала	0	373	Строительство	2042
1.107.	537	Спортивный зал	Жилые зоны	1026	м ² площади пола зала	0	2615	Строительство	2042
ИТОГО по планировочному району 1026						0	2988		
1.108.	503	Спортивный зал	Жилые зоны	1027	м ² площади пола зала	0	1042	Строительство	2042
ИТОГО по планировочному району 1027						0	1042		
1.109.	126	Спортивный зал	Зона застройки индивидуальными жилыми домами	1028	м ² площади пола зала	0	171	Строительство	2042
ИТОГО по планировочному району 1028						0	171		
1.110.	102	Спортивный зал	Зона застройки индивидуальными жилыми домами	1030	м ² площади пола зала	0	787	Строительство	2042
ИТОГО по планировочному району 1030						0	787		
1.111.	38	Спортивный зал	Жилые зоны	1031	м ² площади пола зала	0	3113	Строительство	2027
ИТОГО по планировочному району 1031						0	3113		
1.112.	297	Спортивный зал	Зона застройки индивидуальными жилыми домами	1032	м ² площади пола зала	0	253	Строительство	2042
1.113.	507	Спортивный зал	Зона застройки индивидуальными жилыми домами	1032	м ² площади пола зала	0	110	Строительство	2042
1.114.	508	Спортивный зал	Многофункциональная общественно-деловая зона	1032	м ² площади пола зала	0	221	Строительство	2042
1.115.	510	Спортивный зал	Жилые зоны	1032	м ² площади пола зала	0	381	Строительство	2042
1.116.	511	Спортивный зал	Жилые зоны	1032	м ² площади пола зала	0	1610	Строительство	2042
1.117.	512	Спортивный зал	Зона застройки индивидуальными жилыми домами	1032	м ² площади пола зала	0	247	Строительство	2042
ИТОГО по планировочному району 1032						0	2822		
1.118.	538	Спортивный зал	Зона застройки индивидуальными жилыми домами	1033	м ² площади пола зала	0	162	Строительство	2042
1.119.	654	Спортивный зал	Жилые зоны	1033	м ² площади пола зала	0	1407	Строительство	2042
ИТОГО по планировочному району 1033						0	1569		
1.120.	142	Спортивный зал	Зона застройки индивидуальными жилыми домами	1034	м ² площади пола зала	0	3468	Строительство	2042
ИТОГО по планировочному району 1034						0	3468		
1.121.	169	Спортивный зал	Зона застройки индивидуальными жилыми домами	1036	м ² площади пола зала	0	152	Строительство	2042
ИТОГО по планировочному району 1036						0	152		
1.122.	192	Спортивный зал	Жилые зоны	1037	м ² площади пола зала	0	655	Строительство	2042
1.123.	215	Спортивный зал	Жилые зоны	1037	м ² площади пола зала	0	859	Строительство	2042
1.124.	305	Спортивный зал	Зона застройки индивидуальными жилыми домами	1037	м ² площади пола зала	0	75	Строительство	2042
1.125.	307	Спортивный зал	Зона застройки индивидуальными жилыми домами	1037	м ² площади пола зала	0	99	Строительство	2042
1.126.	324	Спортивный зал	Зона смешанной и общественно-деловой застройки	1037	м ² площади пола зала	0	118	Строительство	2042
1.127.	430	Спортивный зал	Зона застройки индивидуальными жилыми домами	1037	м ² площади пола зала	0	66	Строительство	2042
1.128.	451	Спортивный зал	Жилые зоны	1037	м ² площади пола зала	0	1544	Строительство	2042
1.129.	458	Спортивный зал	Зона застройки индивидуальными жилыми домами	1037	м ² площади пола зала	0	237	Строительство	2042
ИТОГО по планировочному району 1037						0	3653		
1.130.	213	Спортивный зал	Жилые зоны	1038	м ² площади пола зала	0	3323	Строительство	2042
ИТОГО по планировочному району 1038						0	3323		
1.131.	444	Спортивный зал	Жилые зоны	1041	м ² площади пола зала	0	396	Строительство	2042
ИТОГО по планировочному району 1041						0	396		
1.132.	382	Спортивный зал	Зона застройки индивидуальными жилыми домами	1047	м ² площади пола зала	0	84	Строительство	2042
1.133.	588	Спортивный зал	Зона застройки индивидуальными жилыми домами	1047	м ² площади пола зала	0	109	Строительство	2042
ИТОГО по планировочному району 1047						0	193		
1.134.	1	Спортивный зал	Жилые зоны	1048	м ² площади пола зала	0	2585	Строительство	2042
1.135.	44	Спортивный зал	Жилые зоны	1048	м ² площади пола зала	0	1293	Строительство	2027
1.136.	47	Спортивный зал	Жилые зоны	1048	м ² площади пола зала	0	302	Строительство	2042
1.137.	516	Спортивный зал	Жилые зоны	1048	м ² площади пола зала	0	4981	Строительство	2027
ИТОГО по планировочному району 1048						0	9161		
1.138.	259	Спортивный зал	Зона застройки индивидуальными жилыми домами	1049	м ² площади пола зала	0	266	Строительство	2042
1.139.	504	Спортивный зал	Жилые зоны	1049	м ² площади пола зала	800	0	Строительство	2025
1.140.	603	Спортивный зал	Жилые зоны	1049	м ² площади пола зала	0	142	Строительство	2042
ИТОГО по планировочному району 1049						800	408		
1.141.	235	Спортивный зал	Зона застройки индивидуальными жилыми домами	1050	м ² площади пола зала	246	0	Строительство	2042
1.142.	235	Спортивный зал	Зона застройки индивидуальными жилыми домами	1050	м ² площади пола зала	0	310	Строительство	2042
1.143.	271	Спортивный зал	Зона застройки индивидуальными жилыми домами	1050	м ² площади пола зала	0	72	Строительство	2042
1.144.	436	Спортивный зал	Жилые зоны	1050	м ² площади пола зала	350	0	Строительство	2042
1.145.	436	Спортивный зал	Жилые зоны	1050	м ² площади пола зала	0	2750	Строительство	2042
1.146.	656	Спортивный зал	Зона садоводческих или огороднических некоммерческих товариществ	1050	м ² площади пола зала	300	0	Строительство	2042
1.147.	718	Спортивный зал	Зона застройки индивидуальными жилыми домами	1050	м ² площади пола зала	0	151	Строительство	2042
ИТОГО по планировочному району 1050						546	3633		
1.148.	472	Спортивный зал	Жилые зоны	1051	м ² площади пола зала	0	88	Строительство	2042
1.149.	556	Спортивный зал	Зона застройки индивидуальными жилыми домами	1051	м ² площади пола зала	0	180	Строительство	2042
1.150.	557	Спортивный зал	Жилые зоны	1051	м ² площади пола зала	0	118	Строительство	2042
ИТОГО по планировочному району 1051						0	386		
1.151.	542	Спортивный зал	Зона смешанной и общественно-деловой застройки	1052	м ² площади пола зала	0	119	Строительство	2042
ИТОГО по планировочному району 1052						0	119		
1.152.	665	Спортивный зал	Зона застройки индивидуальными жилыми домами	1056	м ² площади пола зала	0	155	Строительство	2042
ИТОГО по планировочному району 1056						0	155		
1.153.	320	Спортивный зал	Зона смешанной и общественно-деловой застройки	1058	м ² площади пола зала	0	227	Строительство	2042
ИТОГО по планировочному району 1058						0	227		
2.	Объекты физической культуры и спорта (бассейны)								
2.1.	368	Плавательный бассейн	Жилые зоны	1001	м ² зеркала воды	0	159	Строительство	2042
2.2.	372	Плавательный бассейн	Жилые зоны	1001	м ² зеркала воды	0	106	Строительство	2042
ИТОГО по планировочному району 1001						0	265		
2.3.	377	Плавательный бассейн	Жилые зоны	1004	м ² зеркала воды	0	160	Строительство	2042
2.4.	365	Плавательный бассейн	Жилые зоны	1004	м ² зеркала воды	0	89	Строительство	2042
ИТОГО по планировочному району 1004						0	249		
2.5.	9	Плавательный бассейн	Жилые зоны	1005	м ² зеркала воды	0	124	Строительство	2042
2.6.	117	Плавательный бассейн	Жилые зоны	1005	м ² зеркала воды	0	143	Строительство	2042
2.7.	360	Плавательный бассейн	Жилые зоны	1005	м ² зеркала воды	0	105	Строительство	2042
2.8.	362	Плавательный бассейн	Жилые зоны	1005	м ² зеркала воды	0	187	Строительство	2042
ИТОГО по планировочному району 1005						0	559		
2.9.	380	Плавательный бассейн	Жилые зоны	1006	м ² зеркала воды	0	227	Строительство	2042
ИТОГО по планировочному району 1006						0	227		
2.10.	81	Плавательный бассейн	Жилые зоны	1008	м ² зеркала воды	375	0	Строительство	2042
ИТОГО по планировочному району 1008						375	0		
2.11.	474	Плавательный бассейн	Зона смешанной и общественно-деловой застройки	1012	м ² зеркала воды	0	95	Строительство	2042
ИТОГО по планировочному району 1012						0	95		
2.12.	109	Плавательный бассейн	Зона смешанной и общественно-деловой застройки	1015	м ² зеркала воды	800	0	Строительство	2042
ИТОГО по планировочному району 1015						800	0		
2.13.	594	Плавательный бассейн	Производственные зоны, зоны инженерной и транспортной инфраструктур	1016	м ² зеркала воды	800	0	Строительство	2042
ИТОГО по планировочному району 1016						800	0		
2.14.	385	Плавательный бассейн	Жилые зоны	1024	м ² зеркала воды	0	50	Строительство	2042
ИТОГО по планировочному району 1024						0	50		
2.15.	537	Плавательный бассейн	Жилые зоны	1026	м ² зеркала воды	0	199	Строительство	2042
2.16.	576	Плавательный бассейн	Общественно-деловые зоны	1026	м ² зеркала воды	200	0	Строительство	2025
ИТОГО по планировочному району 1026						200	199		
2.17.	38	Плавательный бассейн	Жилые зоны	1031	м ² зеркала воды	0	201	Строительство	2042
ИТОГО по планировочному району 1031						0	201		
2.18.	511	Плавательный бассейн	Жилые зоны	1032	м ² зеркала воды	0	104	Строительство	2042
ИТОГО по планировочному району 1032						0	104		
2.19.	142	Плавательный бассейн	Зона застройки индивидуальными жилыми домами	1034	м ² зеркала воды	0	224	Строительство	2042
ИТОГО по планировочному району 1034						0	224		

2.20.	540	Плавательный бассейн	Общественно-деловые зоны	1037	м ² зеркала воды	212	0	Строительство	2027
2.21.	451	Плавательный бассейн	Жилые зоны	1037	м ² зеркала воды	0	136	Строительство	2042
ИТОГО по планировочному району 1037						212	136		
2.22.	213	Плавательный бассейн	Жилые зоны	1038	м ² зеркала воды	0	215	Строительство	2042
ИТОГО по планировочному району 1038						0	215		
2.23.	1	Плавательный бассейн	Жилые зоны	1048	м ² зеркала воды	0	167	Строительство	2042
2.24.	516	Плавательный бассейн	Жилые зоны	1048	м ² зеркала воды	0	321	Строительство	2027
ИТОГО по планировочному району 1046						0	488		
3 Ненормируемые объекты физической культуры и спорта, находящиеся в ведении органов местного самоуправления									
3.1.	144	Беговелопарк	Общественно-деловые зоны	1017	м ²	н/д	н/д	Строительство	2025
3.2.	537	Крытая спортивная арена с. Дальнее	Жилые зоны	1026	м ²	н/д	н/д	Строительство	2030
3.3.	451	Спортивная зона для занятий техническими видами спорта	Жилые зоны	1037	м ²	н/д	н/д	Строительство	2030
3.4.	523	Скейт-парк в 25-м микрорайоне	Зона смешанной и общественно-деловой застройки	1003	м ²	н/д	н/д	Строительство	2025
3.5.	451	Площадка для экстремальных видов спорта в сквере Молодежный	Жилые зоны	1037	м ²	н/д	н/д	Строительство	2025
3.6.	486	Стадион, строительство	Зона застройки индивидуальными жилыми домами	1019	м ²	6000	н/д	Строительство	2030
3.7.	228	Крытый ледовый каток	Жилые зоны	1010	м ²	6000	н/д	Строительство	2025
3.8.	485	Площадка для экстремальных видов спорта в г. Южно-Сахалинске	Зона застройки индивидуальными жилыми домами	1019	м ²	н/д	н/д	Строительство	2025
3.9.	118	Спортивное пространство в сквере им. Ждакаева	Зоны рекреационного назначения	1005	м ²	н/д	н/д	Строительство	2025

1.5. Сведения о видах, назначении, наименованиях и основных характеристиках прочих планируемых объектов обслуживания местного значения.

№ п/п	Номер ФЗ на карте ¹⁹	Наименование	Наименование функциональной зоны	Планировочный район на карте	Единицы измерения характеристик	Основные характеристики	Вид работ	Планируемый срок реализации ²⁰
1	174	Приют для животных	Зона смешанной и общественно-деловой застройки	1022	м ²	По заданию на проектирование	Строительство	2042
2	531	Общественная баня	Зона застройки индивидуальными жилыми домами	1022	м ²	По заданию на проектирование	Строительство	2042

1.6. Сведения о видах, назначении, наименованиях, основных характеристиках и местоположении планируемых для размещения объектов местного значения городского округа в области ритуальных услуг (места погребения).

№ п/п	Номер ФЗ на карте ²¹	Наименование	Наименование функциональной зоны/местоположение	Планировочный район на карте	Единицы измерения характеристик	Основные характеристики		Вид работ	Планируемый срок реализации ²²
						принятые решения ²³	потребность в размещении		
1	567	Кладбищенский комплекс	Зоны специального назначения	1039	га	2,6	0	Строительство	2027
2	289	Расширение кладбища	Зоны специального назначения	1048	га	0,9	0	Строительство	2027
3	587	Новый кладбищенский комплекс	Зоны специального назначения	1048	га	30	0	Строительство	2042
4	587	Крематорий	Зоны специального назначения	1048	га	5	0	Строительство	2042
5	37	Кладбище	Зоны специального назначения	1022	га	17,8	0	Строительство	2042
6	664	Кладбище	Зоны специального назначения	1058	га	54,9	0	Строительство	2042
7	623	Кладбище	Зоны специального назначения	1048	га	23,6	0	Строительство	2042

1.7. Сведения о видах, назначении, наименованиях, основных характеристиках и местоположении планируемых для размещения объектов местного значения в области благоустройства территории.

№ п/п	Номер ФЗ на карте ²⁴	Наименование	Наименование функциональной зоны/местоположение	Единицы измерения характеристик	Основные характеристики	Вид работ	Планируемый срок реализации ²⁵
2	287	Парк южнее села Ключи, на правом берегу реки Сусуя	Зона садоводческих или огороднических некоммерческих товариществ	га	2,51	Реконструкция	2027
3	52	Сквер напротив дома 7-б по Милицейской улице	Зоны рекреационного назначения	га	0,5	Реконструкция	2027
4	740	Сквер напротив строения 106-б по 2-й Центральной улице	Производственные зоны, зоны инженерной и транспортной инфраструктуры	га	1	Реконструкция	2027
5	527	Сквер северо-восточнее пересечения ул. Пионерская и пр. Мира	Зоны рекреационного назначения	га	0,44	Реконструкция	2027
6	424	Сквер по улице Серебряных Вод	Зоны рекреационного назначения	га	0,42	Реконструкция	2027
7	179	Сквер в районе ж/д станции 16-й км	Зона садоводческих или огороднических некоммерческих товариществ	га	0,62	Реконструкция	2027
8	729	Парк рядом с селом Березняки у р. Колка	Зоны рекреационного назначения	га	4,88	Реконструкция	2027
9	49	Сквер по восточной стороне объездной дороги между р. Сусуя и СНТ "Виктория"	Зона смешанной и общественно-деловой застройки	га	1,06	Реконструкция	2027
10	2	Сквер напротив дома 9а по Спортивному проезду	Жилые зоны	га	0,21	Реконструкция	2027
11	228	Пешеходная зона (бульвар) на пересечении улицы Ленина с Украинской улицей	Жилые зоны	га	0,37	Реконструкция	2027
12	447	Сквер по 3-й Строительной ул.	Многофункциональная общественно-деловая зона	га	0,41	Строительство	2027
13	215	Сквер у дома 4 по улице Науки	Жилые зоны	га	0,37	Строительство	2027
14	215	Сквер между улицей Науки и пер. Институтский	Жилые зоны	га	0,2	Строительство	2027
15	458	Сквер по ул. Ватутина	Зона застройки индивидуальными жилыми домами	га	0,16	Строительство	2027
16	204	Сквер по ул. Комарова	Производственные зоны, зоны инженерной и транспортной инфраструктуры	га	0,38	Строительство	2027
17	369	Пешеходная зона (бульвар) по Комсомольской улице	Многофункциональная общественно-деловая зона	га	1,06	Строительство	2027
18	369	Сквер в микрорайоне 16, ул. Пограничная (2 участка)	Многофункциональная общественно-деловая зона	га	0,56	Строительство	2027
19	458	Сквер вдоль ж/д от ул. 3-я Строительная до ул. Восточная	Зона застройки индивидуальными жилыми домами	га	2,41	Строительство	2027
20	13	Сквер в жилой застройке, расположенной напротив СНТ "Энергия"	Жилые зоны	га	0,82	Строительство	2027
21	451, 216	Сквер по 2-й Хабаровской ул., у реки Красносельская	Жилые зоны, Зоны рекреационного назначения	га	0,65	Строительство	2027
22	451	Сквер вдоль ж/д полотна по ул. Заводская	Жилые зоны	га	0,18	Строительство	2027
23	38, 616	Парк в долине реки Уюновка	Жилые зоны, Зона режимных территорий	га	17,06	Строительство	2027
24	192	Сквер по ул. Центральная (с. Новая Деревня)	Жилые зоны	га	2,07	Строительство	2027
25	486	Сквер по Журавлиной ул.	Зона застройки индивидуальными жилыми домами	га	0,65	Строительство	2027
26	63	Сквер по ул. Батурова	Производственные зоны, зоны инженерной и транспортной инфраструктуры	га	0,52	Строительство	2027
27	486	Сквер по ул. Академика Крушанова	Зона застройки индивидуальными жилыми домами	га	0,17	Строительство	2027
28	430	Сквер у проектируемого детского сада по ул. Ключевская	Зона застройки индивидуальными жилыми домами	га	0,58	Строительство	2027
29	377	Сквер напротив дома 55А по проспекту Победы	Жилые зоны	га	0,4	Строительство	2027
30	327, 741	Сквер у мемориала Сахалинским авиаторам	Зона застройки индивидуальными жилыми домами	га	2,44	Строительство	2027
31	327	Пешеходная зона (бульвар) вдоль улицы Дорожная	Зона застройки индивидуальными жилыми домами, зоны рекреационного назначения	га	0,39	Строительство	2027
32	144	Сквер рядом с ТРЦ "Аллея"	Общественно-деловые зоны	га	0,25	Строительство	2027
33	174	Сквер по ул. Оленья Горка	Зона смешанной и общественно-деловой застройки	га	0,53	Строительство	2027
34	144	Пешеходная зона (бульвар) рядом с ТРЦ "Аллея"	Общественно-деловые зоны	га	0,25	Строительство	2027
35	505	Сквер на пересечении двух проектируемых проездов, п/р Лиственничное	Жилые зоны	га	1,69	Строительство	2027
36	505	Сквер напротив водоохранной зоны, п/р Лиственничное	Жилые зоны	га	0,34	Строительство	2027
37	73	Сквер по 2-му Луговому пер. (2 участка)	Зоны рекреационного назначения	га	0,32	Строительство	2027
38	174	Пешеходная зона (набережная) в долине реки Христофоровка	Зона смешанной и общественно-деловой застройки	га	2,61	Строительство	2027
39	531, 532	Пешеходная зона вдоль ж/д Корсаков - Ноглики, вблизи ул. Шоссейная, п/р Лиственничное	Зона застройки индивидуальными жилыми домами	га	2,2	Строительство	2027
40	533	Сквер у водозаборного узла по ул. Ленина	Жилые зоны	га	0,67	Строительство	2027
41	12	Сквер напротив ВЛЭП по Героической ул.	Зона садоводческих или огороднических некоммерческих товариществ	га	0,38	Строительство	2027
42	156	Сквер между Героической ул. и Лесным проездом	Жилые зоны	га	0,35	Строительство	2027
43	158	Сквер в северной части коттеджного поселка Лесной Двор	Жилые зоны	га	0,27	Строительство	2027
44	158	Сквер напротив дома 16 к.9 по Ветеранской улице	Жилые зоны	га	0,26	Строительство	2027
45	158	Сквер на пересечении Ветеранской улицы с проспектом Мира	Жилые зоны	га	0,23	Строительство	2027
46	12	Пешеходная зона на пересечении улицы Героическая с улицей Дорожная (2 участка)	Зона садоводческих или огороднических некоммерческих товариществ	га	2,14	Строительство	2027
47	152	Сквер напротив электрической подстанции "Хомутово-2" (3 участка)	Жилые зоны	га	1,16	Строительство	2027
48	547	Сквер на пересечении проспекта Мира и ул. Зимы (2 участка)	Жилые зоны	га	0,38	Строительство	2027
49	523	Сквер у д. 128 по Железнодорожной ул.	Зона смешанной и общественно-деловой застройки	га	0,25	Строительство	2027
50	369	Сквер напротив дома 15 по Проспекту Победы	Многофункциональная общественно-деловая зона	га	0,64	Строительство	2027
51	365	Сквер напротив дома 20-б по Пограничной улице	Жилые зоны	га	0,26	Строительство	2027
52	588	Сквер у ж/д в с. Старорусское	Зона застройки индивидуальными жилыми домами	га	1,05	Строительство	2027

Начало приложения 1 на стр. 2.

53	331	Пешеходная зона (бульвар) по ул. 1-я Октябрьская (2 части)	Жилые зоны	га	0,45	Строительство	2027
54	331, 487, 488	Пешеходная зона (бульвар) вдоль ж/д полотна по ул. Весенняя	Жилые зоны, зона застройки индивидуальными жилыми домами	га	4,25	Строительство	2027
55	143	Парк у аэропорта, п/р. Хомутово	Зоны сельскохозяйственного использования	га	9,19	Строительство	2027
56	485	Сквер по Славянской ул.	Зона застройки индивидуальными жилыми домами	га	0,64	Строительство	2027
57	155	Пешеходная зона в жилом микрорайоне "Зима" (2 участка)	Зона застройки индивидуальными жилыми домами	га	1,23	Строительство	2027
58	327	Пешеходная зона (бульвар) вдоль ж/д от ст. Христофоровка до ст. Хомутово	Зона застройки индивидуальными жилыми домами	га	5,38	Строительство	2027
59	327	Сквер по 1-му Земледельческому переулку	Зона застройки индивидуальными жилыми домами	га	1,13	Строительство	2027
60	505	Сквер по проспекту Мира, п/р Лиственничное	Жилые зоны	га	0,28	Строительство	2027
61	505	Сквер на пересечении Новосельского бульвара с проспектом Мира	Жилые зоны	га	1,76	Строительство	2027
62	512	Сквер у ж/д станции Луговое	Зона застройки индивидуальными жилыми домами	га	0,54	Строительство	2027
63	512	Сквер на пересечении ул. 2-я Зеленая и 2-я Железнодорожная	Зона застройки индивидуальными жилыми домами	га	0,44	Строительство	2027
64	439	Парк в с. Дальнее (1-я очередь)	Зоны рекреационного назначения	га	18,11	Строительство	2027
65	344	Сквер на пересечении улицы Пуркаева с улицей Ленина	Зона смешанной и общественно-деловой застройки	га	0,33	Строительство	2027
66	381	Сквер вдоль южной границы городского кладбища № 1	Многофункциональная общественно-деловая зона	га	1,69	Строительство	2027
67	380	Сквер напротив дома 33 по улице Емельянова	Жилые зоны	га	0,45	Строительство	2027
68	40	Сквер напротив дома 74-б по Авиационной улице	Жилые зоны	га	0,36	Строительство	2027
69	40	Сквер напротив дома 489а по улице Ленина	Жилые зоны	га	0,23	Строительство	2027
70	380	Сквер напротив ДОУ по улице Емельянова дом 33а	Жилые зоны	га	0,17	Строительство	2027
71	191, 155	Пешеходная зона (бульвар) вдоль проспекта Мира от ул. Зимы до Посадского пер.	Жилые зоны, зона застройки индивидуальными жилыми домами	га	1,09	Строительство	2027
72	380	Пешеходная зона (бульвар) между домом 31 по улице Емельянова и домом 278 по проспекту Мира (3 участка)	Жилые зоны	га	0,2	Строительство	2027
73	378	Сквер по улице Емельянова	Зона смешанной и общественно-деловой застройки	га	1,09	Строительство	2027
74	40	Сквер между ул. Авиационная и ул. Больничная	Жилые зоны	га	0,69	Строительство	2027
75	192	Сквер по ул. им. А.Н. Рыжкова (с. Новая Деревня)	Жилые зоны	га	0,9	Строительство	2027
76	380	Сквер между улицей Попова и проспектом Мира	Жилые зоны	га	0,74	Строительство	2027
77	362	Сквер напротив детского сада № 27 "Зарничка" (2 участка)	Жилые зоны	га	0,51	Строительство	2027
78	576	Сквер по ул. Байкальская в с. Дальнее	Общественно-деловые зоны	га	1,58	Строительство	2027
79	503	Сквер на пересечении ул. Ситцевая и ул. Рассветная, в с. Дальнее	Жилые зоны	га	1,73	Строительство	2027
80	503	Сквер по ул. Хрустальная (с. Дальнее)	Жилые зоны	га	1,95	Строительство	2027
81	503	Сквер по ул. Золотое Кольцо (с. Дальнее)	Жилые зоны	га	2,58	Строительство	2027
82	232	Парк на пересечении Малахитовой и Алмазной улиц в с. Дальнее	Зона застройки индивидуальными жилыми домами	га	5,21	Строительство	2027
83	439	Парк в с. Дальнее (2 и 3 очередь)	Зоны рекреационного назначения	га	64,88	Строительство	2027
84	329	Пешеходная зона (бульвар) по Больничной улице	Общественно-деловые зоны	га	2,13	Строительство	2027
85	504	Сквер по ул. Автодорожная в с. Березняки	Жилые зоны	га	0,27	Строительство	2027
86	9	Сквер напротив дома 283в по улице Комсомольская	Жилые зоны	га	0,27	Строительство	2027
87	361	Сквер напротив детского сада № 44 "Незабудка"	Жилые зоны	га	0,36	Строительство	2027
88	117	Сквер напротив дома 247 по Комсомольской улице	Жилые зоны	га	0,6	Строительство	2027
89	362	Сквер напротив детского сада № 1 "Загадка"	Жилые зоны	га	0,71	Строительство	2027
90	713	Сквер напротив водоохранной зоны реки Еланька по улице Горького	Общественно-деловые зоны	га	0,72	Строительство	2027
91	297	Сквер на пересечении ул. 2-я Заречная и Красная Речка	Зона застройки индивидуальными жилыми домами	га	1,12	Строительство	2027
92	10	Пешеходная зона (аллея) в честь советских воинов-защитников острова Даманский	Жилые зоны	га	0,15	Строительство	2027
93	362	Сквер напротив детского сада № 7 "Золушка"	Жилые зоны	га	0,16	Строительство	2027
94	361	Сквер напротив детского сада № 45 "Семицветик"	Жилые зоны	га	0,18	Строительство	2027
95	555	Парк в селе Ключи	Зоны рекреационного назначения	га	2,93	Строительство	2027
96	191	Пешеходная зона (бульвар) вдоль восточной границы микрорайона "Зима"	Жилые зоны	га	4,04	Строительство	2027
97	67	Сквер в Сказочном переулке, с. Дальнее	Зона застройки индивидуальными жилыми домами	га	0,56	Строительство	2027
98	537, 452	Пешеходная зона (бульвар) вблизи ул. Донская, 17, с. Дальнее	Жилые зоны, производственные зоны, зоны инженерной и транспортной инфраструктур	га	0,58	Строительство	2027
99	17	Сквер напротив дома 2а по Московской улице (2 участка)	Зона режимных территорий	га	0,35	Строительство	2027
100	507	Пешеходная зона (бульвар) по ул. Дружбы	Зона застройки индивидуальными жилыми домами	га	1,57	Строительство	2027
101	129	Парк в долине реки Владимировка	Зона садоводческих или огороднических некоммерческих товариществ	га	5,03	Строительство	2027
102	347, 353, 378	Пешеходная зона в долине ручья Пригородный по улице Емельянова (2 участка)	Жилые зоны, зона смешанной и общественно-деловой застройки	га	1,33	Строительство	2027
103	16	Парк в долине реки Еланька	Зоны рекреационного назначения	га	12,51	Строительство	2027
104	76, 77, 89, 64, 363	Пешеходная зона в долине ручья Пригородный (4 участка)	Общественно-деловые зоны, зоны рекреационного назначения, многофункциональная общественно-деловая зона	га	4,14	Строительство	2027
105	588	Сквер у ул. Остановочная, д. 1а, с. Старорусское	Зона застройки индивидуальными жилыми домами	га	0,33	Строительство	2027
106	588	Сквер по ул. Центральная, д. 27, с. Старорусское	Зона застройки индивидуальными жилыми домами	га	0,46	Строительство	2027
107	588	Сквер по ул. Аэродромная, с. Старорусское	Зона застройки индивидуальными жилыми домами	га	0,47	Строительство	2027
108	588	Парк в долине реки Чусовая, с. Старорусское	Зона застройки индивидуальными жилыми домами	га	3,56	Строительство	2027
109	505	Сквер по улице Полянка (2 участка)	Жилые зоны	га	2,18	Строительство	2027
110	506, 142	Пешеходная зона (бульвар) по улице Ракетная	Зона застройки индивидуальными жилыми домами	га	3,71	Строительство	2027
111	505, 506	Пешеходная зона (бульвар) вдоль водоохранной зоны реки Христофоровка	Жилые зоны, зона застройки индивидуальными жилыми домами	га	2,06	Строительство	2027
112	25, 458, 460, 529, 688	Парк у р. Красносельская, район Ново-Александровск-1 (3 участка)	Зоны рекреационного назначения, зона застройки индивидуальными жилыми домами	га	11,27	Строительство	2027
113	216, 451, 694	Парк вдоль реки Красносельская (2 участка)	Зоны рекреационного назначения, жилые зоны	га	11,96	Строительство	2027
114	375	Сквер перед Домом торговли	Многофункциональная общественно-деловая зона	га	0,17	Строительство	2027
115	552	Сквер в честь основания села Владимировка	Жилые зоны	га	0,31	Строительство	2027
116	369, 669	Сквер по ул. Пограничная (сквер Полицейским, погибшим при исполнении)	Многофункциональная общественно-деловая зона, зона специализированной общественной застройки	га	0,4	Строительство	2027
117	58	Сквер у Южно-Сахалинской городской больницы им. Ф.С. Анкудинова	Многофункциональная общественно-деловая зона	га	1,75	Строительство	2027
118	120	Пешеходная зона (бульвар) от ул. имени А.М. Горького, д. 23 до Ледового Дворца "Кристалл" (3 участка)	Зона отдыха	га	4,24	Строительство	2027
119	503	Сквер между ул. Ситцевая и ул. Туманная, с. Дальнее	Жилые зоны	га	0,87	Строительство	2027
120	364, 365	Пешеходная зона (бульвар) по пр. Победы от пр. Мира до Комсомольской ул.	Общественно-деловые зоны, жилые зоны	га	1,37	Строительство	2027
121	368	Сквер на пересечении пр. Победы и ул. А.М. Горького	Жилые зоны	га	0,55	Строительство	2027
122	368	Сквер по ул. Космонавта Поповича	Жилые зоны	га	0,21	Строительство	2027
123	368	Сквер по проезду Михаила Зацаринного	Жилые зоны	га	0,43	Строительство	2027
124	242, 468, 588	Парк в долине реки Большой Такой	Зоны рекреационного назначения, зона застройки индивидуальными жилыми домами	га	5,88	Строительство	2027
125	299	Парк вдоль реки Сусуя, район Луговое	Зоны рекреационного назначения	га	6,02	Строительство	2027
126	146, 144	Парк в долине реки Зима	Жилые зоны, общественно-деловые зоны	га	6,18	Строительство	2027
127	327, 531	Пешеходная зона (бульвар) по проспекту Мира	Зона застройки индивидуальными жилыми домами	га	3,74	Строительство	2027
128	307	Пешеходная зона по ул. Ключевская, д. 43-48 (3 участка)	Зона застройки индивидуальными жилыми домами	га	0,39	Строительство	2027
129	430	Пешеходная зона (бульвар) по Саянской ул. (2 участка)	Зона застройки индивидуальными жилыми домами	га	0,17	Строительство	2027
130	442	Сквер по ул. Советская, д.177	Зона застройки индивидуальными жилыми домами	га	0,31	Строительство	2027
131	443	Пешеходная зона у СНТ "Путеец" (2 участка)	Зона садоводческих или огороднических некоммерческих товариществ	га	0,17	Строительство	2027
132	442	Сквер по ул. Советская (2 участка)	Зона застройки индивидуальными жилыми домами	га	0,54	Строительство	2027
133	442	Сквер у железной дороги (2 участка), п/р Ново-Александровск	Зона застройки индивидуальными жилыми домами	га	0,46	Строительство	2027
134	508, 511, 512, 529, 709, 728	Парк в долине реки Красносельская, район Луговое	Многофункциональная общественно-деловая зона, жилые зоны, зона застройки индивидуальными жилыми домами, зоны рекреационного назначения, производственные зоны, зоны инженерной и транспортной инфраструктуры, зона смешанной и общественно-деловой застройки	га	9,34	Строительство	2027
135	485, 487	Пешеходная зона (бульвар) между ул. Славянская и ул. Журавлиная	Зона застройки индивидуальными жилыми домами	га	1,02	Строительство	2027
136	10, 117	Пешеходная зона (бульвар) по улице Горького от д. 54 до д. 58 (2 участка)	Жилые зоны	га	0,45	Строительство	2027
137	485, 92, 331, 559	Пешеходная зона (бульвар) в долине реки Зима	Зона застройки индивидуальными жилыми домами, производственные зоны, зоны инженерной и транспортной инфраструктуры, жилые зоны, зона транспортной инфраструктуры	га	5,48	Строительство	2027
138	451	Сквер по ул. Мичурин (2 участка)	Жилые зоны	га	0,3	Строительство	2027

139	458, 529	Сквер по ул. Восточная (2 участка)	Зона застройки индивидуальными жилыми домами, Зоны рекреационного назначения	га	1,12	Строительство	2027
140	297	Пешеходная зона напротив ИЖС, район Луговое (2 участка)	Зона застройки индивидуальными жилыми домами	га	1,25	Строительство	2027
141	6	Сквер по ул. Фабричная, 11 (2 участка)	Многофункциональная общественно-деловая зона	га	0,3	Строительство	2027
142	112	Пешеходная зона в долине реки Рогатка	Зоны рекреационного назначения	га	1,73	Строительство	2027
143	474, 476	Пешеходная зона "Экобульвар" (между проспектом Мира, 2-б/7а и ж/д полотном)	Зона смешанной и общественно-деловой застройки, производственные зоны, зоны инженерной и транспортной инфраструктур	га	0,97	Строительство	2027
144	668	Пешеходная зона "Экобульвар" (участок у дома по проспекту Мира, 26)	Жилые зоны	га	0,15	Строительство	2027
145	755	Пешеходная зона "Экобульвар" (участок у дома по проспекту Мира, 49)	Жилые зоны	га	0,18	Строительство	2027
146	373	Пешеходная зона "Экобульвар" (участок по проспекту Мира между Курильской ул. и Хабаровской ул.)	Жилые зоны	га	0,31	Строительство	2027
147	364, 365	Пешеходная зона "Экобульвар" (участок по проспекту Победы от пр. Мира до Физкультурной ул.)	Общественно-деловые зоны, жилые зоны	га	0,16	Строительство	2027
148	362	Пешеходная зона "Экобульвар" (участок по проспекту Мира у д. 239)	Жилые зоны	га	0,06	Строительство	2027
149	362	Пешеходная зона "Экобульвар" (участок по проспекту Мира у д. 241)	Жилые зоны	га	0,23	Строительство	2027
150	344	Пешеходная зона "Экобульвар" (участок по проспекту Мира, 422а)	Зона смешанной и общественно-деловой застройки	га	0,33	Строительство	2027
151	17	Пешеходная зона "Экобульвар" (2 участка по проспекту Мира от д.391 до д.393)	Зона режимных территорий	га	0,38	Строительство	2027
152	359	Пешеходная зона "Экобульвар" (участок по проспекту Мира от Больничной до Авиационной ул. - нечетная сторона)	Жилые зоны	га	0,49	Строительство	2027
153	13, 152	Пешеходная зона "Экобульвар" (участок по проспекту Мира рядом с промзоной п/р Хомутово, ул. Дорожная, д. 11)	Жилые зоны	га	0,66	Строительство	2027
154	16, 359	Пешеходная зона "Экобульвар" (участок по проспекту Мира от Авиационной ул. до р. Еланька)	Зоны рекреационного назначения, жилые зоны	га	0,2	Строительство	2027
155	376	Пешеходная зона "Экобульвар" (участок по проспекту Мира от ул. Космонавта Поповича до пр. Победы)	Жилые зоны	га	0,8	Строительство	2027
156	40	Пешеходная зона "Экобульвар" (2 участка по проспекту Мира от Больничной ул., 31-б до Авиационной ул., 2)	Жилые зоны	га	0,16	Строительство	2027
157	361	Пешеходная зона "Экобульвар" (4 участка по проспекту Мира от д. 255 до д. 269)	Жилые зоны	га	0,42	Строительство	2027
158	362	Пешеходная зона "Экобульвар" (3 участка по проспекту Мира от д. 245 до ул. М.А. Пуркаева)	Жилые зоны	га	0,78	Строительство	2027
159	362	Пешеходная зона "Экобульвар" (2 участка по проспекту Мира от ул. А.О. Емельянова до д. 237 по пр. Мира)	Жилые зоны	га	0,46	Строительство	2027
160	363	Пешеходная зона "Экобульвар" (2 участка по проспекту Мира от д. 231 до ул. А.О. Емельянова)	Многофункциональная общественно-деловая зона	га	0,14	Строительство	2027
161	364, 365	Пешеходная зона "Экобульвар" (2 участка по проспекту Мира от пр. Победы до д.195 по пр. Мира)	Общественно-деловые зоны, жилые зоны	га	0,34	Строительство	2027
162	375	Пешеходная зона "Экобульвар" (2 участка от дома (участок у дома по проспекту Мира, 106а до ул. Космонавта Поповича)	Многофункциональная общественно-деловая зона	га	0,34	Строительство	2027
163	476	Пешеходная зона "Экобульвар" (3 участка от проспекта Мира, 2-б/5Л до проспекта Мира, 2-б)	Производственные зоны, зоны инженерной и транспортной инфраструктур	га	0,44	Строительство	2027
164	13	Парк	Жилые зоны	га	6,14	Строительство	2027
165	523	Сквер в рамках реорганизации территории	Зона смешанной и общественно-деловой застройки	га	0,71	Строительство	2042
166	2	Пешеходная зона (бульвар) в рамках реорганизации территории	Жилые зоны	га	1,29	Строительство	2042
167	367	Пешеходная зона (бульвар) в рамках реорганизации территории	Многофункциональная общественно-деловая зона	га	0,39	Строительство	2042
168	21	Пешеходная зона (бульвар) в рамках реорганизации территории	Многофункциональная общественно-деловая зона	га	0,25	Строительство	2042
169	519, 354	Пешеходная зона (бульвар) в рамках реорганизации территории	Зона смешанной и общественно-деловой застройки	га	0,28	Строительство	2042
170	519, 354	Пешеходная зона (бульвар) в рамках реорганизации территории	Зона смешанной и общественно-деловой застройки	га	0,27	Строительство	2042
171	358	Пешеходная зона (бульвар) в рамках реорганизации территории	Зона смешанной и общественно-деловой застройки	га	0,16	Строительство	2042
172	378	Сквер в рамках реорганизации территории	Зона смешанной и общественно-деловой застройки	га	0,96	Строительство	2042
173	518	Сквер в рамках реорганизации территории	Зона смешанной и общественно-деловой застройки	га	1,01	Строительство	2042
174	519	Сквер в рамках реорганизации территории	Зона смешанной и общественно-деловой застройки	га	1,04	Строительство	2042
175	369	Сквер в рамках реорганизации территории	Многофункциональная общественно-деловая зона	га	0,58	Строительство	2042
176	102	Парк на с/х угодьях в п/р Луговое	Зона застройки индивидуальными жилыми домами	га	2,21	Строительство	2042
177	102	Сквер № 1 на с/х угодьях в п/р Луговое	Зона застройки индивидуальными жилыми домами	га	0,59	Строительство	2042
178	102	Сквер № 2 на с/х угодьях в п/р Луговое	Зона застройки индивидуальными жилыми домами	га	1,22	Строительство	2042
179	102	Сквер № 3 на с/х угодьях в п/р Луговое	Зона застройки индивидуальными жилыми домами	га	1,02	Строительство	2042
180	102	Парк на с/х угодьях в п/р Луговое	Зона застройки индивидуальными жилыми домами	га	2,05	Строительство	2042
181	102	Сквер № 4 на с/х угодьях в п/р Луговое	Зона застройки индивидуальными жилыми домами	га	0,78	Строительство	2042
182	79, 527, 755	Пешеходная зона набережной реки Уюновка от пр. Мира до ул. Физкультурная	Зоны рекреационного назначения, жилые зоны	га	0,6	Строительство	2042
183	486	Сквер в рамках реорганизации территории	Зона застройки индивидуальными жилыми домами	га	1,34	Строительство	2042
184	63	Сквер в рамках реорганизации территории	Производственные зоны, зоны инженерной и транспортной инфраструктур	га	1,62	Строительство	2042
185	152	Сквер в рамках реорганизации территории	Жилые зоны	га	0,46	Строительство	2042
186	146	Сквер в рамках реорганизации территории	Жилые зоны	га	1,36	Строительство	2042
187	15	Сквер в рамках реорганизации территории	Зона смешанной и общественно-деловой застройки	га	0,43	Строительство	2042
188	58	Пешеходная зона (бульвар) в рамках реорганизации территории	Многофункциональная общественно-деловая зона	га	0,74	Строительство	2042
189	102	Сквер № 5 на с/х угодьях в п/р Луговое	Зона застройки индивидуальными жилыми домами	га	1,75	Строительство	2042
190	516	Пешеходная зона (бульвар) в Северном городке	Жилые зоны	га	10,32	Строительство	2042
191	516, 1	Парк в Северном городке	Жилые зоны	га	7,25	Строительство	2042
192	516, 1	Парк в Северном городке	Жилые зоны	га	5,59	Строительство	2042
193	101, 165, 482, 484, 611	Парк в долине реки Сусуя, восточнее ул. Лермонтова	Зоны рекреационного назначения, зона застройки индивидуальными жилыми домами, зона смешанной и общественно-деловой застройки	га	31,66	Строительство	2042
194	101, 483, 484	Парк - набережная реки Сусуя от ул. Проточная, д. 71а до ул. Сахалинская	Зоны рекреационного назначения	га	6,09	Строительство	2042
195	471, 452, 389	Парк - набережная в долине реки Сусуя от ул. Сахалинская до ж/д полосы	Жилые зоны, производственные зоны, зоны инженерной и транспортной инфраструктур, зона застройки индивидуальными жилыми домами	га	7,8	Строительство	2042
196	473, 391, 388	Парк - набережная в долине реки Сусуя от ж/д полосы до ул. Транзитная	Зоны рекреационного назначения, зона застройки индивидуальными жилыми домами, жилые зоны	га	6,91	Строительство	2042
197	263, 328, 388, 413, 473, 613, 614	Парк - набережная реки Рогатка	Зона застройки индивидуальными жилыми домами, жилые зоны, производственные зоны, зоны инженерной и транспортной инфраструктур, зоны рекреационного назначения	га	2,92	Строительство	2042
198	81, 100, 527	Парк - набережная реки Уюновка от ул. Физкультурная до ул. Карьерная	Жилые зоны, зоны рекреационного назначения	га	3,4	Строительство	2042
199	75, 410, 526, 60	Пешеходная зона набережной реки Рогатка от ул. Ленина до ул. Бумажная	Зоны рекреационного назначения	га	1,19	Строительство	2042
200	60, 526, 415	Пешеходная зона набережной реки Уюновка	Зоны рекреационного назначения, производственные зоны, зоны инженерной и транспортной инфраструктур	га	2,54	Строительство	2042
201	102	Пешеходная зона (бульвар) на с/х угодьях в п/р Луговое	Зона застройки индивидуальными жилыми домами	га	2,61	Строительство	2042
202	52, 53, 410	Пешеходная зона набережной реки Рогатка от ул. Бумажная до пр. Мира	Зоны рекреационного назначения	га	1,81	Строительство	2042
203	74, 425	Пешеходная зона в рамках реорганизации территории	Зона смешанной и общественно-деловой застройки	га	2,08	Строительство	2042
204	494	Пешеходная зона (бульвар) в рамках реорганизации территории	Зона смешанной и общественно-деловой застройки	га	1,37	Строительство	2042
205	358	Пешеходная зона (бульвар) в рамках реорганизации территории	Зона смешанной и общественно-деловой застройки	га	1,05	Строительство	2042
206	367	Пешеходная зона (бульвар) в рамках реорганизации территории	Многофункциональная общественно-деловая зона	га	0,73	Строительство	2042
207	372	Пешеходная зона (бульвар) в рамках реорганизации территории	Жилые зоны	га	0,99	Строительство	2042
208	369, 669	Пешеходная зона (бульвар) в рамках реорганизации территории	Многофункциональная общественно-деловая зона, Зона специализированной общественной застройки	га	0,8	Строительство	2042
209	144, 147	Пешеходная зона (бульвар) в рамках реорганизации территории	Общественно-деловые зоны	га	1,24	Строительство	2042
210	347	Пешеходная зона (бульвар) в рамках реорганизации территории	Жилые зоны	га	0,62	Строительство	2042
211	347	Пешеходная зона (бульвар) в рамках реорганизации территории	Жилые зоны	га	0,59	Строительство	2042
212	493	Пешеходная зона (бульвар) в рамках реорганизации территории	Зона смешанной и общественно-деловой застройки	га	0,31	Строительство	2042
213	493	Сквер в рамках реорганизации территории	Зона смешанной и общественно-деловой застройки	га	1,38	Строительство	2042
214	494	Пешеходная зона (бульвар) в рамках реорганизации территории	Зона смешанной и общественно-деловой застройки	га	1,63	Строительство	2042
215	494	Парк в рамках реорганизации территории	Зона смешанной и общественно-деловой застройки	га	15,71	Строительство	2042
216	109	Пешеходная зона (бульвар) в рамках реорганизации территории	Зона смешанной и общественно-деловой застройки	га	1,46	Строительство	2042
217	109	Пешеходная зона (бульвар) в рамках реорганизации территории	Зона смешанной и общественно-деловой застройки	га	1,42	Строительство	2042
218	122, 123, 133	Парк (лесопарк) восточнее СНТ "Лесник"	Зоны рекреационного назначения, зона садоводческих или огороднических некоммерческих товариществ	га	14,87	Строительство	2042
219	38	Сквер напротив территории учебно-образовательного учреждения	Жилые зоны	га	0,42	Строительство	2042
220	38	Пешеходная зона вдоль ручья (6 участков)	Жилые зоны	га	5,38	Строительство	2042

Начало приложения 1 на стр. 2.

1.8. Сведения о видах, назначении, наименованиях, основных характеристиках и местоположении планируемых для размещения объектов местного значения городского округа в области электро-, тепло-, газо- и водоснабжения населения, водоотведения.

№ п/п	Номер ФЗ на карте ²⁶	Наименование	Наименование функциональной зоны/ местоположение	Единицы измерения характеристик	Основные характеристики	Вид работ	Планируемый срок реализации ²⁷
1. Объекты электроснабжения							
1.1.	-	2-цепной ЛЭП 35 кВ от Т-113 ПС ²⁸ "Ново-Александровская" - ПС "Березняки"	Линейный объект, функциональная зона не указывается	км	2,0	Строительство	2027
1.2.	-	2-цепная ЛЭП 35 кВ от Т-126 ВЛ 5 кВ ПС "Хомутово-2" - ПС "Олимпия"	Линейный объект, функциональная зона не указывается	км	0,5	Строительство	2042
1.3.	-	2-цепной ЛЭП 35 кВ от Т-126 ВЛ 5 кВ ПС "Хомутово-2" - ПС "Олимпия"	Линейный объект, функциональная зона не указывается	км	1,0	Строительство	2042
1.4.	134	ПС "Горная Деревня" 35 кВ с присоединением подстанции отпайками в кабельном исполнении от ВЛ-35 кВ ПС "Южная" - ПС "Аралия" (Т-127, Т-128)	Зоны рекреационного назначения	МВА км	20 7,8	Строительство	2021
1.5.	535	ОРУ ²⁹ -35 кВ ПС "Березняки" 35/10 кВ с заменой трансформаторов	Зоны сельскохозяйственного использования	МВА	3,5	Реконструкция	2023
1.6.	443	ПС "Ново-Александровская" 35/10 кВ с заменой трансформаторов	Зона садоводческих или огороднических некоммерческих товариществ	МВА	20	Реконструкция	2025
1.7.	508	ПС "Науки" 35/10 кВ с заменой трансформаторов 2х10 МВА на новые мощностью 2х16 МВА	Многофункциональная общественно-деловая зона	МВА	32,0	Реконструкция	2023
1.8.	655	ПС "Первомайская" 35/6 кВ с заменой трансформатора	Производственные зоны, зоны инженерной и транспортной инфраструктур	МВА	10,0	Реконструкция	2026
1.9.	207	ПС "Горная" 35/10 кВ с подключением ЛЭП 35 кВ от ПС "Восточная"	Зона отдыха	МВА км	20 2,0	Строительство	2042
1.10.	146	ПС "Гитол" 35/10 кВ с подключением ЛЭП 35 кВ от ПС "Хомутово"	Жилые зоны	МВА км	20 1,5	Строительство	2027
1.11.	120	ПС "Газпром" 35/10 кВ с подключением ЛЭП 35 кВ от ПС "Южная"	Зона отдыха	МВА км	12,6 2х1,2	Строительство	2042
1.12.	725	ПС "Славута" 35/10 кВ с подключением от ВЛ 35 кВ ПС "Луговая" - ПС "Дальняя" (Т-115)	Зоны рекреационного назначения	МВА км	12,6 2,0	Строительство	2042
1.13.	3	ПС "Парковая" 35/10 кВ с подключением КЛ 35 кВ от ПС "Центр-2"	Общественно-деловые зоны	МВА км	50 3,0	Строительство	2027
1.14.	505	ПС "Гарант" 35 кВ с подключением к ВЛ-35 кВ ПС "Хомутово-2" - ПС "Олимпия" (Т-126), протяженностью 2х1 км	Жилые зоны	МВА км	8 2,1	Строительство	2023
2. Объекты теплоснабжения							
2.1.	13	новая котельная "Поле чудес"	Жилые зоны	Гкал/ч	8,13	Строительство	2027
2.2.	506	новая котельная "Гарант"	Зона застройки индивидуальными жилыми домами	Гкал/ч	1,76	Строительство	2027
2.3.	16	новая котельная "Южная"	Зоны рекреационного назначения	Гкал/ч	50/70	Строительство	2027
2.4.	327	новая котельная для двух дошкольных учреждений	Зона застройки индивидуальными жилыми домами	Гкал/ч	2	Строительство	2027
2.5.	327	новый ИТС ³⁰ "Христофорвка"	Зона застройки индивидуальными жилыми домами	Гкал/ч	0,26	Строительство	2027
2.6.	435	новая котельная с. Дальнее	Зоны сельскохозяйственного использования	Гкал/ч	1,5	Строительство	2042
2.7.	547	новый ИТС "Аллея"	Жилые зоны	Гкал/ч	1,6	Строительство	2027
2.8.	516	новая котельная	Жилые зоны	Гкал/ч	70	Строительство	2024
2.9.	503	новая котельная	Жилые зоны	Гкал/ч	10	Строительство	2042
2.10.	493	новая котельная	Зона смешанной и общественно-деловой застройки	Гкал/ч	7	Строительство	2042
2.11.	494	новая котельная	Зона смешанной и общественно-деловой застройки	Гкал/ч	10	Строительство	2042
2.12.	559	новая котельная Аэропорт	Зона транспортной инфраструктуры	Гкал/ч	22	Строительство	2026
2.13.	615	новая котельная	Зоны рекреационного назначения	Гкал/ч	3,5	Строительство	2025
2.14.	641	новая котельная	Зона смешанной и общественно-деловой застройки	Гкал/ч	18	Строительство	2023
2.15.	654	новая котельная	Жилые зоны	Гкал/ч	7,5	Строительство	2042
2.16.	436	новая котельная	Жилые зоны	Гкал/ч	12	Строительство	2042
2.17.	72	новая котельная (вместо № 21)	Зона застройки индивидуальными жилыми домами	Гкал/ч	1,2	Строительство	2024
2.18.	664	новая котельная	Зоны специального назначения	Гкал/ч	6,5	Строительство	2042
2.19.	339	новая котельная ООО "СЗ Сахинстрой"	Производственные зоны, зоны инженерной и транспортной инфраструктур	Гкал/ч	6,4	Строительство	2025
2.20.	192	новая котельная	Жилые зоны	Гкал/ч	8,6	Строительство	2023
2.21.	594	новая котельная	Производственные зоны, зоны инженерной и транспортной инфраструктур	Гкал/ч	3	Строительство	2026
2.22.	585	новая котельная	Зона транспортной инфраструктуры	Гкал/ч	7	Строительство	2027
2.23.	576	новая котельная ЖК "Большая Полянка"	Общественно-деловые зоны	Гкал/ч	10	Строительство	2027
2.24.	141	Новая котельная Газпром	Жилые зоны	Гкал/ч	4	Строительство	2042
2.25.	271	котельная № 23 (газификация)	Зона застройки индивидуальными жилыми домами	объект	1	Реконструкция	2027
2.26.	272	котельная № 11 (газификация)	Зона инженерной инфраструктуры	объект	1	Реконструкция	2027
2.27.	522	котельная № 6 (газификация)	Жилые зоны	объект	1	Реконструкция	2027
2.28.	72	котельная № 21 (газификация)	Зона застройки индивидуальными жилыми домами	объект	1	Реконструкция	2027
2.29.	542	котельная № 10 (газификация)	Зона смешанной и общественно-деловой застройки	объект	1	Реконструкция	2027
2.30.	335	котельная № 12 (газификация)	Зона садоводческих или огороднических некоммерческих товариществ	объект	1	Реконструкция	2027
2.31.	146	котельная ООО "Сахалин-Ист" (газификация)	Жилые зоны	объект	1	Реконструкция	2027
2.32.	72	Реконструкция котельной № 21 с увеличением мощности	Зона застройки индивидуальными жилыми домами	объект	1	Реконструкция	2027
2.33.	271	Реконструкция котельной № 23 с увеличением мощности	Зона застройки индивидуальными жилыми домами	объект	1	Реконструкция	2027
2.34.	542	Реконструкция котельной № 10 с увеличением мощности	Зона смешанной и общественно-деловой застройки	объект	1	Реконструкция	2027
2.35.	146	котельная ООО "Сахалин-Ист" с увеличением мощности	Жилые зоны	объект	1	Реконструкция	2027
2.36.	146	котельная ООО "Сахалин-Ист" с увеличением мощности	Жилые зоны	объект	1	Реконструкция	2042
2.37.	13	котельная "Поле чудес" с увеличением мощности	Жилые зоны	объект	1+8	Реконструкция	2027
2.38.	506	новая котельная "Гарант" с увеличением мощности	Зона застройки индивидуальными жилыми домами	объект	1	Реконструкция	2025
2.39.	16	котельная "Южная"	Зоны рекреационного назначения	объект	1	Реконструкция	2027
2.40.	-	Тепловые сети	Линейный объект, функциональная зона не указывается	км	20	Строительство	2027
2.41.	-	Тепловые сети	Линейный объект, функциональная зона не указывается	км	20	Строительство	2042
3. Объекты газоснабжения³¹							
3.1.	69	ПРГ "Дальнее-2" ³²	Зоны рекреационного назначения	объект	1	Реконструкция	2027
3.2.	123	ПРГ проектируемый	Зона садоводческих или огороднических некоммерческих товариществ	объект	1	Строительство	2042
3.3.	192	ПРГ проектируемый № 2119	Жилые зоны	объект	1	Строительство	2027
3.4.	237	ПРГ "Элемент"	Производственные зоны, зоны инженерной и транспортной инфраструктур	объект	1	Строительство	2042
3.5.	272	ПРГ "Елочки"	Зона инженерной инфраструктуры	объект	1	Строительство	2042
3.6.	259	ПРГ проектируемый	Зона застройки индивидуальными жилыми домами	объект	1	Строительство	2042
3.7.	134	ПРГ "Авиационный"	Зоны рекреационного назначения	объект	1	Строительство	2027
3.8.	122	ПРГ проектируемый	Зоны рекреационного назначения	объект	1	Строительство	2042
3.9.	109	ПРГ "Промышленный"	Зона смешанной и общественно-деловой застройки	объект	1	Строительство	2027
3.10.	81	ПРГ проектируемый	Жилые зоны	объект	1	Строительство	2027
3.11.	81	ПРГ проектируемый	Жилые зоны	объект	1	Строительство	2027
3.12.	588	ПРГ Старорусское проектируемый	Зона застройки индивидуальными жилыми домами	объект	1	Строительство	2042
3.13.	659	ПРГ проектируемый	Зоны сельскохозяйственного использования	объект	1	Строительство	2042
3.14.	516	ПРГ проектируемый № 9	Жилые зоны	объект	1	Строительство	2027
3.15.	285	ПРГ проектируемый	Зоны сельскохозяйственного использования	объект	1	Строительство	2042
3.16.	192	ПРГ проектируемый	Жилые зоны	объект	1	Строительство	2027
3.17.	456	ПРГ проектируемый № 5	Производственные зоны, зоны инженерной и транспортной инфраструктур	объект	1	Строительство	2027
3.18.	104	ПРГ проектируемый	Зона инженерной инфраструктуры	объект	1	Строительство	2042
3.19.	231	ПРГ проектируемый	Жилые зоны	объект	1	Строительство	2027
3.20.	54	ПРГ проектируемый № 2	Жилые зоны	объект	1	Строительство	2027
3.21.	121	ПРГ проектируемый	Зона отдыха	объект	1	Строительство	2027
3.22.	13	ПРГ проектируемый № 19	Жилые зоны	объект	1	Строительство	2027
3.23.	235	ПРГ проектируемый	Зона застройки индивидуальными жилыми домами	объект	1	Строительство	2042
3.24.	270	ПРГ проектируемый "Памятный"	Зона застройки индивидуальными жилыми домами	объект	1	Строительство	2027
3.25.	270	ПРГ проектируемый	Зона застройки индивидуальными жилыми домами	объект	1	Строительство	2027
3.26.	572	ПРГ проектируемый "Льва Толстого"	Зона смешанной и общественно-деловой застройки	объект	1	Строительство	2027
3.27.	481	ПРГ проектируемый	Зона застройки индивидуальными жилыми домами	объект	1	Строительство	2027
3.28.	481	ПРГ проектируемый "Клубный"	Зона застройки индивидуальными жилыми домами	объект	1	Строительство	2027
3.29.	613	ПРГ проектируемый № 2118	Производственные зоны, зоны инженерной и транспортной инфраструктур	объект	1	Строительство	2042
3.30.	385	ПРГ проектируемый № 2112	Жилые зоны	объект	1	Строительство	2027
3.31.	389	ПРГ проектируемый ул. Гоголя	Зона застройки индивидуальными жилыми домами	объект	1	Строительство	2027

5.113.	154	Очистное сооружение поверхностного стока в левобережье руч. Маяковского, в районе ул. Лермонтова	Общественно-деловые зоны	га	1,1	Строительство	2027
5.114.	749	Очистное сооружение поверхностного стока в правобережье руч. Маяковского, в районе ул. Лермонтова	Общественно-деловые зоны	га	0,8	Строительство	2042
5.115.	90	Очистное сооружение поверхностного стока в районе ул. Пограничная, в правобережье руч. Пригородный	Зона инженерной инфраструктуры	га	1,0	Строительство	2027
5.116.	90	Очистное сооружение поверхностного стока в районе ул. Железнодорожная, в левобережье руч. Пригородный	Зона инженерной инфраструктуры	га	0,9	Строительство	2042
5.117.	329	Очистное сооружение поверхностного стока в районе ул. Горького, в правобережье р. Еланька	Общественно-деловые зоны	га	0,2	Строительство	2027
5.118.	116	Очистное сооружение поверхностного стока в районе ул. Горького, в левобережье руч. Пригородный	Зона лесов	га	0,4	Строительство	2027
5.119.	16	Очистное сооружение поверхностного стока "Проспект Мира, в левобережье р. Еланька"	Зоны рекреационного назначения	га	0,7	Строительство	2042
5.120.	494	Очистное сооружение поверхностного стока ул. Железнодорожная, в правобережье р. Еланька	Зона смешанной и общественно-деловой застройки	га	0,6	Строительство	2042
5.121.	109	Очистное сооружение поверхностного стока ул. Железнодорожная, в левобережье р. Еланька	Зона смешанной и общественно-деловой застройки	га	0,6	Строительство	2042
5.122.	92	Очистное сооружение поверхностного стока в районе ул. Славянская в левобережье р. Зима	Производственные зоны, зоны инженерной и транспортной инфраструктур	га	1,3	Строительство	2027
5.123.	327	Очистное сооружение поверхностного стока в районе ул. Июльская, в левобережье р. Хомутовка	Зона застройки индивидуальными жилыми домами	га	0,6	Строительство	2027
5.124.	615	Очистное сооружение поверхностного стока в районе СНТ "Скиф", в левобережье р. Хомутовка	Зоны рекреационного назначения	га	0,4	Строительство	2042
5.125.	505	Очистное сооружение поверхностного стока 1-й Корсаковский пер., в правобережье р. Христофоровка	Жилые зоны	га	0,4	Строительство	2027
5.126.	532	Очистное сооружение поверхностного стока ул. Шоссейная, в левобережье р. Христофоровка	Зона застройки индивидуальными жилыми домами	га	0,3	Строительство	2042
5.127.	496	Очистное сооружение поверхностного стока в районе трассы а/д Южно-Сахалинск - Охотское в правобережье р. Христофоровка	Зона садоводческих или огороднических некоммерческих товариществ	га	1,7	Строительство	2042
5.128.	215	Очистное сооружение поверхностного стока в районе ул. Науки, в правобережье р. Красносельская	Жилые зоны	га	0,4	Строительство	2042
5.129.	459	Очистное сооружение поверхностного стока ул. Лесная, в левобережье р. Красносельская	Зоны рекреационного назначения	га	0,5	Строительство	2042
5.130.	7	Очистное сооружение поверхностного стока для территории ТОР "Горный воздух"	Зона отдыха	га	0,7	Строительство	2027
5.131.	484	Очистное сооружение поверхностного стока ул. Деповская, в левобережье р. Сусуя	Зоны рекреационного назначения	га	0,7	Строительство	2042
5.132.	541	Очистное сооружение поверхностного стока ул. Транзитная, в правобережье р. Сусуя	Зоны рекреационного назначения	га	0,7	Строительство	2042
5.133.	221	Очистное сооружение поверхностного стока ул. Украинская, в левобережье р. Уюновка	Зона смешанной и общественно-деловой застройки	га	0,7	Строительство	2027
5.134.	225	Очистное сооружение поверхностного стока Северный Городок. Жилой квартал Северный Городок	Зоны сельскохозяйственного использования	га	0,4	Строительство	2042
5.135.	221	Очистное сооружение поверхностного стока Федеральная дорога Большой западный объезд г. Южно-Сахалинска ОС ФД 1	Зона смешанной и общественно-деловой застройки	га	0,4	Строительство	2042
5.136.	462	Очистное сооружение поверхностного стока Федеральная дорога Большой западный объезд г. Южно-Сахалинска ОС ФД 2	Зоны сельскохозяйственного использования	га	0,4	Строительство	2042
5.137.	399	Очистное сооружение поверхностного стока Федеральная дорога Большой западный объезд г. Южно-Сахалинска ОС ФД 3	Зона транспортной инфраструктуры	га	0,4	Строительство	2042
5.138.	274	Очистное сооружение поверхностного стока Федеральная дорога Большой западный объезд г. Южно-Сахалинска ОС ФД 4	Зоны сельскохозяйственного использования	га	0,4	Строительство	2042
5.139.	437	Очистное сооружение поверхностного стока Федеральная дорога Большой западный объезд г. Южно-Сахалинска ОС ФД 5	Зоны сельскохозяйственного использования	га	0,4	Строительство	2042
5.140.	437	Очистное сооружение поверхностного стока Федеральная дорога Большой западный объезд г. Южно-Сахалинска ОС ФД 6	Зоны сельскохозяйственного использования	га	0,4	Строительство	2042
5.141.	163	Очистное сооружение поверхностного стока Федеральная дорога Большой западный объезд г. Южно-Сахалинска ОС ФД 7	Многофункциональная общественно-деловая зона	га	0,4	Строительство	2042
5.142.	658	Очистное сооружение поверхностного стока Северное	Зона инженерной инфраструктуры	га	0,4	Строительство	2042
5.143.	382	Очистное сооружение поверхностного стока "Старорусское № 2"	Зона застройки индивидуальными жилыми домами	га	6	Строительство	2042
5.144.	320	Очистное сооружение поверхностного стока "в пойме р. Одесситка"	Зона смешанной и общественно-деловой застройки	га	0,9	Строительство	2042
5.145.	-	Сети дождевой канализации	Линейный объект, функциональная зона не указывается	км	225,2	Строительство	2027
5.146.	-	Сети дождевой канализации	Линейный объект, функциональная зона не указывается	км	358,7	Строительство	2042

1.9. Сведения о видах, назначении, наименованиях, основных характеристиках и местоположении планируемых для размещения объектов местного значения городского округа в области инженерной защиты от затопления, подтопления и опасных геологических процессов.

№ п/п	Номер ФЗ на карте ³⁴	Наименование	Наименование функциональной зоны/местоположение ³⁵	Единицы измерения характеристик	Основные характеристики ³⁶	Вид работ	Планируемый срок реализации ³⁷	
1.		Сооружения инженерной защиты (для защиты от затопления и подтопления)						
1.1	-	Укрепление от размыва крупноглыбовым материалом, габионные конструкции	р. Сусуя	км ³⁸	15,06	Строительство	2027	
1.2	-	Укрепление от размыва крупноглыбовым материалом, габионные конструкции	р. Сусуя	км	1,25	Строительство	2027	
1.3	-	Укрепление от размыва крупноглыбовым материалом, габионные конструкции	р. Сусуя	км	1,47	Строительство	2027	
1.4	-	Укрепление от размыва крупноглыбовым материалом, габионные конструкции	р. Сусуя	км	3,44	Строительство	2027	
1.5	-	Укрепление от размыва крупноглыбовым материалом, габионные конструкции	р. Сусуя	км	2,47	Строительство	2027	
1.6	-	Укрепление от размыва крупноглыбовым материалом, габионные конструкции	р. Хомутовка	км	3,45	Строительство	2027	
1.7	-	Укрепление от размыва крупноглыбовым материалом, габионные конструкции	р. Еланька	км	2,26	Строительство	2027	
1.8	-	Укрепление от размыва крупноглыбовым материалом, габионные конструкции	р. Еланька	км	1,06	Строительство	2027	
1.9	-	Укрепление от размыва крупноглыбовым материалом, габионные конструкции	руч. Пригородный	км	1,10	Строительство	2027	
1.10	-	Укрепление от размыва крупноглыбовым материалом, габионные конструкции	руч. Пригородный	км	2,42	Строительство	2027	
1.11	-	Укрепление от размыва крупноглыбовым материалом, габионные конструкции	руч. Пригородный	км	0,51	Строительство	2027	
1.12	-	Укрепление от размыва крупноглыбовым материалом, габионные конструкции	р. Зима	км	2,38	Строительство	2027	
1.13	-	Укрепление от размыва крупноглыбовым материалом, габионные конструкции	р. Зима	км	2,41	Строительство	2027	
1.14	-	Укрепление от размыва крупноглыбовым материалом, габионные конструкции	р. Рогатка	км	1,50	Строительство	2027	
1.15	-	Укрепление от размыва крупноглыбовым материалом, габионные конструкции	р. Красносельская	км	2,59	Строительство	2027	
1.16	-	Укрепление от размыва крупноглыбовым материалом, габионные конструкции	р. Красносельская	км	5,24	Строительство	2027	
1.17	-	Укрепление от размыва крупноглыбовым материалом, габионные конструкции	р. Маяковского	км	2,06	Строительство	2027	
1.18	-	Укрепление от размыва крупноглыбовым материалом, габионные конструкции	р. Владимировка	км	0,55	Строительство	2027	
1.19	-	Укрепление от размыва крупноглыбовым материалом, габионные конструкции	р. Владимировка	км	3,93	Строительство	2027	
1.20	-	Укрепление от размыва крупноглыбовым материалом, габионные конструкции	р. Владимировка	км	1,58	Строительство	2027	
1.21	-	Укрепление от размыва крупноглыбовым материалом, габионные конструкции	р. Пута	км	2,38	Строительство	2027	
1.22	-	Укрепление от размыва крупноглыбовым материалом, габионные конструкции	приток р. Зима	км	0,60	Строительство	2027	
1.23	-	Укрепление от размыва крупноглыбовым материалом, габионные конструкции	р. Магомедка	км	1,13	Строительство	2027	
1.24	-	ж/б конструкции, шпунтовое ограждение	р. Сусуя	км	2,24	Строительство	2042	
1.25	-	ж/б конструкции, шпунтовое ограждение	р. Сусуя	км	1,17	Строительство	2042	
1.26	-	ж/б конструкции, шпунтовое ограждение	р. Сусуя	км	2,00	Строительство	2042	
1.27	-	ж/б конструкции, шпунтовое ограждение	р. Хомутовка	км	1,39	Строительство	2042	
1.28	-	ж/б конструкции, шпунтовое ограждение	р. Хомутовка	км	2,85	Строительство	2042	
1.29	-	ж/б конструкции, шпунтовое ограждение	р. Еланька	км	1,63	Строительство	2042	
1.30	-	ж/б конструкции, шпунтовое ограждение	р. Зима	км	1,51	Строительство	2042	
1.31	-	ж/б конструкции, шпунтовое ограждение	р. Рогатка	км	1,01	Строительство	2042	
1.32	-	ж/б конструкции, шпунтовое ограждение	р. Рогатка	км	0,97	Строительство	2042	
1.33	-	ж/б конструкции, шпунтовое ограждение	р. Красносельская	км	1,46	Строительство	2042	
1.34	-	ж/б конструкции, шпунтовое ограждение	р. Красносельская	км	0,33	Строительство	2042	
1.35	-	ж/б конструкции, шпунтовое ограждение	р. Уюновка	км	4,57	Строительство	2042	
1.36	-	сооружения, предназначенные для защиты территории от затопления, подтопления, разрушения берегов водных объектов, заболачивания и другого негативного воздействия	р. Сусуя	км	3,74	Строительство	2042	
1.37	-	сооружения, предназначенные для защиты территории от затопления, подтопления, разрушения берегов водных объектов, заболачивания и другого негативного воздействия	р. Еланька	км	1,68	Строительство	2042	
1.38	-	сооружения, предназначенные для защиты территории от затопления, подтопления, разрушения берегов водных объектов, заболачивания и другого негативного воздействия	р. Красносельская	км	1,63	Строительство	2042	

Начало приложения 1 на стр. 2.

1.39	-	сооружения, предназначенные для защиты территории от затопления, подтопления, разрушения берегов водных объектов, заболачивания и другого негативного воздействия	р. Бурея	км	4,00	Строительство	2042
1.40	-	сооружения, предназначенные для защиты территории от затопления, подтопления, разрушения берегов водных объектов, заболачивания и другого негативного воздействия	р. Маяковского	км	2,36	Строительство	2042
1.41	-	сооружения, предназначенные для защиты территории от затопления, подтопления, разрушения берегов водных объектов, заболачивания и другого негативного воздействия	р. Владимировка	км	3,26	Строительство	2042
1.42	-	сооружения, предназначенные для защиты территории от затопления, подтопления, разрушения берегов водных объектов, заболачивания и другого негативного воздействия	р. Пута	км	2,54		
1.43	-	Подземный коллектор	руч. Пригородный	км	1,17	Строительство	2042
1.44	-	Подземный коллектор	руч. Пригородный	км	1,32	Строительство	2042
1.45	-	Подземный коллектор	руч. Пригородный	км	1,36	Строительство	2042
1.46	-	Открытая водоотводная сеть	Водоотводная сеть соединяет р. Еланька и руч. Пригородный	км	1,38	Строительство	2042
1.47	-	Дренажная система районного значения, обеспечивающая общее понижение уровня подземных вод	Параллельно ул. Комсомольской, по периметру 7-го и 8-го микрорайонов	км	3,89	Строительство	2042
1.48	-	Дренажная система районного значения, обеспечивающая общее понижение уровня подземных вод	Параллельно ул. Горького от площади Победы до пересечения с ул. Тихоокеанской	км	0,83	Строительство	2042
1.49	-	Дренажная система районного значения, обеспечивающая общее понижение уровня подземных вод	В районе улицы Горького, в обход Южно-Сахалинской городской больницы им. Ф.С. Анкудинова и Областного онкодиспансера с восточной стороны	км	0,89	Строительство	2042
1.50	-	Дренажная система районного значения, обеспечивающая общее понижение уровня подземных вод	Параллельно ул. Горнолыжной	км	1,21	Строительство	2042
1.51	-	Дренажная система районного значения, обеспечивающая общее понижение уровня подземных вод	Вдоль проспекта Мира от коттеджного поселка "Лесной двор" до пересечения с Дорожной ул.	км	0,96	Строительство	2042
1.52	-	Дренажная система районного значения, обеспечивающая общее понижение уровня подземных вод	В районе строящегося ЖК "Роза Таун"	км	1,25	Строительство	2042
1.53	-	Дренажная система районного значения, обеспечивающая общее понижение уровня подземных вод	Параллельно железной дороге от места пересечения с ул. Сахалинской до руч. Пригородного	км	2,52	Строительство	2042
1.54	-	Дренажная система районного значения, обеспечивающая общее понижение уровня подземных вод	параллельно ул. Ленина от Коммунистического проспекта, далее параллельно проспекту Победы до пересечения с ж/д	км	1,26	Строительство	2042
1.55	-	Дренажная система районного значения, обеспечивающая общее понижение уровня подземных вод	В районе планировочного района Хомутово	км	1,87	Строительство	2042
1.56	-	Дренажная система районного значения, обеспечивающая общее понижение уровня подземных вод	Параллельно проспекту Мира от пересечения с рекой Уюновкой до пересечения с рекой Рогаткой	км	1,01	Строительство	2042
1.57	-	Дренажная система районного значения, обеспечивающая общее понижение уровня подземных вод	Дренаж идет параллельно ул. Горького от места пересечения с ул. Емельянова до пересечения с рекой Еланькой	км	2,3	Строительство	2042
1.58	57	Лучевая дренажная система с обустройством родников, каптажной камеры и общественной зоны	Зона отдыха	-	-	Строительство	2042
1.59	134	Лучевая дренажная система с обустройством родников, каптажной камеры и общественной зоны	Зоны рекреационного назначения	-	-	Строительство	2042
1.60	93	Лучевая дренажная система с обустройством родников, каптажной камеры и общественной зоны	Зоны рекреационного назначения	-	-	Строительство	2042
2.		Сооружения инженерной защиты (для защиты от опасных геологических процессов)					
2.1	7	Организационная защита от лавин (прогноз лавин); строительство снегоудерживающих сооружений в зоне зарождения лавин; размещение объектов и сооружений за пределами лавиноопасных зон; максимально возможное сохранение леса на склонах	Зона отдыха	-	-	Строительство	2042
2.2	249	Организационная защита от лавин (прогноз лавин); строительство снегоудерживающих сооружений в зоне зарождения лавин; размещение объектов и сооружений за пределами лавиноопасных зон; максимально возможное сохранение леса на склонах	Зона отдыха	-	-	Строительство	2042
2.3	139	Организационная защита от лавин (прогноз лавин); строительство снегоудерживающих сооружений в зоне зарождения лавин; размещение объектов и сооружений за пределами лавиноопасных зон; максимально возможное сохранение леса на склонах	Зона лесов	-	-	Строительство	2042
2.4	604	Организационная защита от лавин (прогноз лавин); строительство снегоудерживающих сооружений в зоне зарождения лавин; размещение объектов и сооружений за пределами лавиноопасных зон; максимально возможное сохранение леса на склонах	Зона отдыха	-	-	Строительство	2042
2.5	134	Организационная защита от лавин (прогноз лавин); строительство снегоудерживающих сооружений в зоне зарождения лавин; размещение объектов и сооружений за пределами лавиноопасных зон; максимально возможное сохранение леса на склонах	Зоны рекреационного назначения	-	-	Строительство	2042
2.6	213	Устройство селепропускных сооружений для пропуска селей через территорию города и сброса их в р. Сусую	Жилые зоны	-	-	Строительство	2042
2.7	206	Устройство селепропускных сооружений для пропуска селей через территорию города и сброса их в р. Сусую	Зоны рекреационного назначения	-	-	Строительство	2042
2.8	616	Устройство селепропускных сооружений для пропуска селей через территорию города и сброса их в р. Сусую	Зона режимных территорий	-	-	Строительство	2042
2.9	599	Устройство селепропускных сооружений для пропуска селей через территорию города и сброса их в р. Сусую. Укрепление плотины на водохранилище.	Зоны рекреационного назначения	-	-	Строительство	2042
2.10	134	Устройство селепропускных сооружений для пропуска селей через территорию города и сброса их в р. Сусую	Зоны рекреационного назначения	-	-	Строительство	2042
2.11	142	Устройство селепропускных сооружений для пропуска селей через территорию города и сброса их в р. Сусую	Зона застройки индивидуальными жилыми домами	-	-	Строительство	2042
2.12	542	Устройство селепропускных сооружений для пропуска селей через территорию города и сброса их в р. Сусую	Зона смешанной и общественно-деловой застройки	-	-	Строительство	2042
2.13	176	Устройство селепропускных сооружений для пропуска селей через территорию города и сброса их в р. Сусую	Зона застройки индивидуальными жилыми домами	-	-	Строительство	2042
2.14	233	Устройство селепропускных сооружений для пропуска селей через территорию города и сброса их в р. Большой Такой	Зона лесов	-	-	Строительство	2042
2.15	214	Строительство поддерживающих противооползневых сооружений при глубокой, более 3,0 м, подрезке оползнеопасных склонов либо террасирование склонов; дренирование оползневого склона; регулирование поверхностного стока на оползневом склоне и прилегающих территориях; запрет строительства зданий большой этажности в границах оползневых массивов	Зона садоводческих или огороднических некоммерческих товариществ	-	-	Строительство	2042
2.16	233	Строительство поддерживающих противооползневых сооружений при глубокой, более 3,0 м, подрезке оползнеопасных склонов либо террасирование склонов; дренирование оползневого склона; регулирование поверхностного стока на оползневом склоне и прилегающих территориях; запрет строительства зданий большой этажности в границах оползневых массивов	Зона лесов	-	-	Строительство	2042
2.17	38	Строительство поддерживающих противооползневых сооружений при глубокой, более 3,0 м, подрезке оползнеопасных склонов либо террасирование склонов; дренирование оползневого склона; регулирование поверхностного стока на оползневом склоне и прилегающих территориях; запрет строительства зданий большой этажности в границах оползневых массивов	Жилые зоны	-	-	Строительство	2042
2.18	200	Строительство поддерживающих противооползневых сооружений при глубокой, более 3,0 м, подрезке оползнеопасных склонов либо террасирование склонов; дренирование оползневого склона; регулирование поверхностного стока на оползневом склоне и прилегающих территориях; запрет строительства зданий большой этажности в границах оползневых массивов	Зоны рекреационного назначения	-	-	Строительство	2042
2.19	134	Строительство поддерживающих противооползневых сооружений при глубокой, более 3,0 м, подрезке оползнеопасных склонов либо террасирование склонов; дренирование оползневого склона; регулирование поверхностного стока на оползневом склоне и прилегающих территориях; запрет строительства зданий большой этажности в границах оползневых массивов	Зоны рекреационного назначения	-	-	Строительство	2042
2.20	310	Строительство поддерживающих противооползневых сооружений при глубокой, более 3,0 м, подрезке оползнеопасных склонов либо террасирование склонов; дренирование оползневого склона; регулирование поверхностного стока на оползневом склоне и прилегающих территориях; запрет строительства зданий большой этажности в границах оползневых массивов	Зона режимных территорий	-	-	Строительство	2042
2.21	116	Строительство поддерживающих противооползневых сооружений при глубокой, более 3,0 м, подрезке оползнеопасных склонов либо террасирование склонов; дренирование оползневого склона; регулирование поверхностного стока на оползневом склоне и прилегающих территориях; запрет строительства зданий большой этажности в границах оползневых массивов	Зона лесов	-	-	Строительство	2042
2.22	187	Строительство поддерживающих противооползневых сооружений при глубокой, более 3,0 м, подрезке оползнеопасных склонов либо террасирование склонов; дренирование оползневого склона; регулирование поверхностного стока на оползневом склоне и прилегающих территориях; запрет строительства зданий большой этажности в границах оползневых массивов	Зона лесов	-	-	Строительство	2042

1.10. Характеристики зон с особыми условиями использования территорий в случае, если установление таких зон требуется в связи с размещением объектов местного значения городского округа.

№ п/п	Вид зоны с особыми условиями использования территории в соответствии со статьей 105 Земельного кодекса Российской Федерации	Нормативно-правовой акт, определяющий порядок установления зоны с особыми условиями использования территорий	Нормативно-правовые требования к определению границ зоны с особыми условиями использования территории, ее размеров и режиму ограничений	Вид объекта местного значения в соответствии с подразделами 1.1, 1.4-1.6, 1.8 настоящего Положения о территориальном планировании
1	Санитарно-защитная зона	<p>Постановление Правительства Российской Федерации от 03.03.2018 № 222 "Об утверждении Правил установления санитарно-защитных зон и использования земельных участков, расположенных в границах санитарно-защитных зон", пункты 1, 16 Правил</p> <p>СП 42.13330.2016. СНиП 2.07.01-89* Градостроительство. Планировка и застройка городских и сельских поселений, пункты 4.14, 6.3, 7.2, 8.6, 12.6, 12.8</p> <p>Постановление Главного государственного санитарного врача Российской Федерации от 25.09.2007 № 74 "О введении в действие новой редакции санитарно-эпидемиологических правил и нормативов СанПиН 2.2.1/2.1.1.1200-03 "Санитарно-защитные зоны и санитарная классификация предприятий, сооружений и иных объектов"⁴⁷, разделы II-IV, VII, пункты 6.1, 6.2, таблица 7.1</p> <p>Постановление Главного государственного санитарного врача Российской Федерации от 28.01.2021 № 3 "Об утверждении санитарных правил и норм СанПиН 2.1.3684-21 "Санитарно-эпидемиологические требования к содержанию территорий городских и сельских поселений, к водным объектам, питьевой воде и питьевому водоснабжению, атмосферному воздуху, почвам, жилым помещениям, эксплуатации производственных, общественных помещений, организации и проведению санитарно-противоэпидемических (профилактических) мероприятий", пункт 52</p>	<p>Размер и границы санитарно-защитной зоны определяются проектом, который подлежит разработке в отношении действующих, планируемых к строительству, реконструируемых объектов строительства, являющихся источниками химического, физического, биологического воздействия на среду обитания человека, в случае формирования за их контурами химического, физического и (или) биологического воздействия, превышающего санитарно-эпидемиологические требования.</p> <p>Режим ограничений санитарно-защитных зон устанавливается в пункте 5 Правил.</p> <p>Размеры и границы санитарно-защитных зон принимаются по ориентировочным размерам согласно СанПиН 2.2.1/2.1.1.1200³⁹ или по расчету в соответствии с требованиями СанПиН 2.1.3684⁴⁰, СанПиН 1.2.3685⁴¹, СП 2.4.3648⁴², постановления Правительства Российской Федерации от 03.03.2018 № 222⁴³, приказа Министерства природных ресурсов и экологии Российской Федерации от 06.09.2017 № 273⁴⁴.</p> <p>Размеры санитарно-защитных зон также устанавливаются в соответствии с требованиями СП 42.13330⁴⁵ и СП 32.13330⁴⁶.</p> <p>Режим ограничений санитарно-защитных зон устанавливается в пунктах 4.14, 8.2, 8.3, 8.13 СП 42.13330.2016.</p> <p>Физкультурно-оздоровительные сооружения открытого типа с проведением спортивных игр со стадионами, трибунами вместимостью от 1500 мест относятся к объектам V класса опасности, ориентировочный размер санитарно-защитной зоны - 50 м.</p> <p>Ветлечебницы с содержанием животных, виварии, питомники, пункты передержки животных относятся к объектам V класса опасности, ориентировочный размер санитарно-защитной зоны - 50 м.</p> <p>Крематории при количестве печей более одной, кладбища смешанного и традиционного захоронения площадью более 40 га относятся к объектам I класса опасности, ориентировочный размер санитарно-защитной зоны - 1000 м.</p> <p>Кладбища смешанного и традиционного захоронения площадью от 20 до 40 га, а также крематории с одной однокамерной печью относятся к объектам II класса опасности, ориентировочный размер санитарно-защитной зоны - 500 м.</p> <p>Кладбища смешанного и традиционного захоронения площадью от 10 до 20 га относятся к объектам III класса опасности, ориентировочный размер санитарно-защитной зоны - 300 м.</p> <p>Кладбища смешанного и традиционного захоронения площадью 10 и менее га относятся к объектам IV класса опасности, ориентировочный размер санитарно-защитной зоны - 100 м.</p> <p>Закрытые кладбища и мемориальные комплексы, кладбища с погребением после кремации, колумбарии, сельские кладбища относятся к объектам V класса опасности, ориентировочный размер санитарно-защитной зоны - 50 м.</p> <p>Автобусные и троллейбусные парки вместимостью от 300 машин и более, автокомбинаты, трамвайные, метродепо (с ремонтной базой) относятся к объектам III класса опасности, ориентировочный размер санитарно-защитной зоны - 300 м.</p> <p>Автобусные и троллейбусные парки до 300 машин относятся к объектам IV класса опасности, ориентировочный размер санитарно-защитной зоны - 100 м.</p> <p>Теплоэлектроцентраль (далее - ТЭЦ) и районные котельные тепловой мощностью 200 Гкал и выше, работающие на угольном и мазутном топливе, относятся к объектам II класса опасности, ориентировочный размер санитарно-защитной зоны - 500 м.</p> <p>ТЭЦ и районные котельные тепловой мощностью от 200 Гкал, работающие на газовом и мазутном топливе (последний - как резервный), относятся к объектам III класса опасности, ориентировочный размер санитарно-защитной зоны - 300 м.</p> <p>ТЭЦ и районные котельные тепловой мощностью менее 200 Гкал, работающие на твердом, жидком и газообразном топливе, относятся к объектам IV класса опасности, ориентировочный размер санитарно-защитной зоны - 100 м.</p> <p>Сооружения для механической и биологической очистки, а также иловые площадки с расчетной производительностью очистных сооружений от 280 тысяч куб. м/сутки, поля фильтрации и (или) поля орошения с расчетной производительностью очистных сооружений от 50 тысяч куб. м/сутки относятся к объектам I класса опасности, ориентировочный размер санитарно-защитной зоны - 1000 м.</p> <p>Сооружения для механической и биологической очистки, а также иловые площадки с расчетной производительностью очистных сооружений от 50 тысяч до 280 тысяч куб. м/сутки относятся к объектам II класса опасности, ориентировочный размер санитарно-защитной зоны - 500 м.</p> <p>Сооружения для механической и биологической очистки с механической и (или) термической обработкой осадка в закрытых помещениях с расчетной производительностью очистных сооружений от 50 тысяч до 280 тысяч куб. м/сутки, поля фильтрации и (или) поля орошения с расчетной производительностью очистных сооружений от 5 тысяч до 50 тысяч куб. м/сутки относятся к объектам II класса опасности, ориентировочный размер санитарно-защитной зоны - 400 м.</p> <p>Сооружения для механической и биологической очистки, а также иловые площадки с расчетной производительностью очистных сооружений от 5 тысяч до 50 тысяч куб. м/сутки, сооружения для механической и биологической очистки с механической и (или) термической обработкой осадка в закрытых помещениях с расчетной производительностью очистных сооружений от 5 тысяч до 50 тысяч куб. м/сутки, сливные станции относятся к объектам III класса опасности, ориентировочный размер санитарно-защитной зоны - 300 м.</p> <p>Поля фильтрации с расчетной производительностью очистных сооружений от 0,2 тысяч куб. м/сутки до 5 тысяч куб. м/сутки; с расчетной производительностью до 0,2 тысяч куб. м/сутки, биологические пруды с расчетной производительностью более 5 тысяч куб. м/сутки, поля орошения с расчетной производительностью очистных сооружений от 0,2 тысяч куб. м/сутки до 5 тысяч куб. м/сутки относятся к объектам III класса опасности, ориентировочный размер санитарно-защитной зоны - 200 м.</p> <p>Поля орошения с расчетной производительностью очистных сооружений от 0,2 тысяч куб. м/сутки до 5 тысяч куб. м/сутки с расчетной производительностью до 0,2 тысяч куб. м/сутки относятся к объектам III класса опасности, ориентировочный размер санитарно-защитной зоны - 150 м.</p> <p>Сооружения для механической и биологической очистки, а также иловые площадки с расчетной производительностью очистных сооружений до 5 тысяч куб. м/сутки, сооружения для механической и биологической очистки с механической и (или) термической обработкой осадка в закрытых помещениях с расчетной производительностью очистных сооружений до 5 тысяч куб. м/сутки, очистные сооружения поверхностного стока открытого типа, снеготаялки, снеголавные пункты относятся к объектам IV класса опасности, ориентировочный размер санитарно-защитной зоны - 100 м.</p> <p>Насосные станции и аварийно-регулирующие резервуары, локальные очистные сооружения производительностью более 50 тысяч куб. м/сутки относятся к объектам V класса опасности, ориентировочный размер санитарно-защитной зоны - 30 м.</p> <p>Насосные станции и аварийно-регулирующие резервуары, локальные очистные сооружения производительностью более 0,2 тысяч куб. м/сутки до 50,0 тысяч куб. м/сутки - к объектам V класса опасности, ориентировочный размер санитарно-защитной зоны - 20 м;</p> <p>Насосные станции и аварийно-регулирующие резервуары, локальные очистные сооружения производительностью до 0,2 тысяч куб. м/сутки - к объектам V класса опасности, ориентировочный размер санитарно-защитной зоны - 15 м.</p> <p>Поля подземной фильтрации пропускной способностью до 15 куб. м/сутки, очистные сооружения поверхностного стока закрытого типа - к объектам V класса опасности, ориентировочный размер санитарно-защитной зоны - 50 м.</p> <p>Режим ограничений санитарно-защитных зон устанавливается в разделе V СанПиН 2.2.1/2.1.1.1200-03.</p> <p>Кладбища с погребением путем предания тела (останков) умершего земле (захоронение в могилу, склеп) размещают на расстоянии от жилых, общественных зданий, спортивно-оздоровительных и санаторно-курортных зон в соответствии с требованиями к санитарно-защитным зонам.</p>	<p>Автобусный парк (пункты 5.1-5.4 раздела 1.1)</p> <p>Транспортно-пересадочный узел (пункты 2.1-2.3 раздела 1.1)</p> <p>Стадион (пункт 3.6 раздела 1.4)</p> <p>Питомник животных (пункт передержки животных) (пункт 1 раздела 1.5)</p> <p>Кладбище (кладбищенский комплекс) (пункты 1-3, 5-7 раздела 1.6)</p> <p>Крематорий (пункт 4 раздела 1.6)</p> <p>Котельная (пункты 2.1-2.4, 2.6, 2.8-2.39 раздела 1.8)</p> <p>ИТС (пункты 2.5, 2.7 раздела 1.8)</p> <p>Канализационно-насосная станция (пункты 5.4-5.35, 5.62-5.87 раздела 1.8)</p> <p>Главная канализационно-насосная станция (пункт 5.3 раздела 1.8)</p> <p>Очистные сооружения канализации (пункты 5.1, 5.2, 5.42, 5.43, 5.45-5.56 раздела 1.8)</p> <p>Очистное сооружение поверхностного стока (пункты 5.88-5.144 раздела 1.8)</p> <p>Кладбище (кладбищенский комплекс) (пункты 1-3, 5-7 раздела 1.6)</p>

Начало приложения 1 на стр. 2.

		СП 32.13330.2018. СНиП 2.04.03-85. Канализация. Наружные сети и сооружения, пункты 4.20, 12.3.2.13	Санитарно-защитные зоны от объектов централизованных систем водоотведения устанавливаются, изменяются и прекращают свое действие в порядке, определенном в постановлении Правительства Российской Федерации от 03.03.2018 № 222 "Об утверждении Правил установления санитарно-защитных зон и использования земельных участков, расположенных в границах санитарно-защитных зон", в соответствии с СанПиН 2.1.3684. Санитарно-защитные зоны от канализационных сооружений до границ жилой застройки, общественных зданий и предприятий пищевой промышленности следует принимать максимально допустимыми с учетом соответствующих мероприятий, обеспечивающих сокращение, размещение сооружений с подветренной стороны по отношению к застройке, устройство закрытых сооружений и т. д.	Канализационно-насосная станция (пункты 5.4-5.35, 5.62-5.87 раздела 1.8) Главная канализационно-насосная станция (пункт 5.3 раздела 1.8) Очистные сооружения канализации (пункты 5.1, 5.2, 5.42, 5.43, 5.45 -5.56 раздела 1.8) Очистное сооружение поверхностного стока (пункты 5.88-5.144 раздела 1.8)
2	Охранная зона объектов электроэнергетики	Постановление Правительства Российской Федерации от 24.02.2009 № 160 "О порядке установления охранных зон объектов электросетевого хозяйства и особых условий использования земельных участков, расположенных в границах таких зон", раздел II Правил, приложение к Правилам	Охранные зоны устанавливаются: а) вдоль воздушных линий электропередачи - в виде части поверхности участка земли и воздушного пространства (на высоту, соответствующую высоте опор воздушных линий электропередачи), ограниченной параллельными вертикальными плоскостями, отстоящими по обе стороны линии электропередачи от крайних проводов при неотклоненном их положении на следующем расстоянии: - 1- 20 кВ - 10 м; - 35 кВ - 15 м; б) вдоль подземных кабельных линий электропередачи - в виде части поверхности участка земли, расположенного под ней участка недр (на глубину, соответствующую глубине прокладки кабельных линий электропередачи), ограниченной параллельными вертикальными плоскостями, отстоящими по обе стороны линии электропередачи от крайних кабелей на расстоянии 1 м (при прохождении кабельных линий напряжением до 1 кВ в городах под тротуарами - на 0,6 м в сторону зданий и сооружений и на 1 м в сторону проезжей части улицы); в) вдоль подводных кабельных линий электропередачи - в виде водного пространства от водной поверхности до дна, ограниченного вертикальными плоскостями, отстоящими по обе стороны линии от крайних кабелей на расстоянии 100 м; г) вдоль переходов воздушных линий электропередачи через водоемы (реки, каналы, озера и др.) - в виде воздушного пространства над водной поверхностью водоемов (на высоту, соответствующую высоте опор воздушных линий электропередачи), ограниченного вертикальными плоскостями, отстоящими по обе стороны линии электропередачи от крайних проводов при неотклоненном их положении для судоходных водоемов на расстоянии 100 м, для несудоходных водоемов - на расстоянии, предусмотренном для установления охранных зон вдоль воздушных линий электропередачи; д) вокруг подстанций - в виде части поверхности участка земли и воздушного пространства (на высоту, соответствующую высоте наивысшей точки подстанции), ограниченной вертикальными плоскостями, отстоящими от всех сторон ограждения подстанции по периметру на расстоянии, указанном в подпункте "а" приложения к Правилам установления охранных зон объектов электросетевого хозяйства и особых условий использования земельных участков, расположенных в границах таких зон применительно к высшему классу напряжения подстанции. Режим ограничений охранных зон объектов электросетевого хозяйства устанавливается разделом III Правил.	ЛЭП 35 кВ (пункты 1.9-1.11 раздела 1.8) 2-цепная ЛЭП 35 кВ (пункты 1.1-1.3 раздела 1.8) ВЛ 5 кВ (пункт 1.2 раздела 1.8) ВЛ 35 кВ (пункты 1.3, 1.4, 1.12, 1.14 раздела 1.8) КЛ 35 кВ (пункт 1.13 раздела 1.8) ОРУ-35 кВ (пункт 1.5 раздела 1.8) Подстанция 35 кВ (пункты 1.4, 1.14 раздела 1.8) Подстанция 35/6 кВ (пункт 1.8 раздела 1.8) Подстанция 35/10 кВ (пункты 1.5-1.7, 1.9-1.13 раздела 1.8)
3	Охранная зона тепловых сетей	Приказ Министерства архитектуры, строительства и жилищно-коммунального хозяйства Российской Федерации от 17.08.1992 № 197 "О типовых правилах охраны коммунальных тепловых сетей" ⁴⁸ , пункты 1, 4 Правил	Охранные зоны тепловых сетей устанавливаются вдоль трасс прокладки тепловых сетей в виде земельных участков шириной, определяемой углом естественного откоса грунта, но не менее 3 м в каждую сторону, считая от края строительных конструкций тепловых сетей или от наружной поверхности изолированного теплопровода бесканальной прокладки. Охране подлежат весь комплекс сооружений и устройств, входящих в тепловую сеть: трубопроводы и камеры с запорной и регулирующей арматурой и контрольно-измерительными приборами, компенсаторы, опоры, насосные станции, баки-аккумуляторы горячей воды, центральные и индивидуальные тепловые пункты, электрооборудование управления задвижками, кабели устройств связи и телемеханики. Режим ограничений охранных зон тепловых сетей устанавливается пунктами 5 и 6 Правил.	Котельная (пункты 2.1-2.4, 2.6, 2.8-2.39 раздела 1.8) ИТС (пункты 2.5, 2.7 раздела 1.8) Тепловая сеть (пункты 2.41, 2.42 раздела 1.8)
4	Охранная зона трубопроводов (газопроводов, нефтепроводов и нефтепродуктопроводов, аммиакопроводов)	Федеральный закон от 31.03.1999 № 69-ФЗ "О газоснабжении в Российской Федерации", статья 2, абзац 9; статья 28 Постановление Правительства Российской Федерации от 20.11.2000 № 878 "Об утверждении Правил охраны газораспределительных сетей", пункты 7, 8 Правил	Охранная зона газопровода устанавливается вдоль трассы газопроводов и вокруг других объектов данной системы газоснабжения в целях обеспечения нормальных условий эксплуатации таких объектов и исключения возможности их повреждения. На земельных участках, прилегающих к объектам систем газоснабжения, в целях безопасной эксплуатации таких объектов устанавливаются охранные зоны газопроводов. Для газораспределительных сетей устанавливаются следующие охранные зоны: а) вдоль трасс наружных газопроводов - в виде территории, ограниченной условными линиями, проходящими на расстоянии 2 м с каждой стороны газопровода; б) вдоль трасс подземных газопроводов из полиэтиленовых труб при использовании медного провода для обозначения трассы газопровода - в виде территории, ограниченной условными линиями, проходящими на расстоянии 3 м от газопровода со стороны провода и 2 м - с противоположной стороны; в) вдоль трасс наружных газопроводов на вечномёрзлых грунтах независимо от материала труб - в виде территории, ограниченной условными линиями, проходящими на расстоянии 10 м с каждой стороны газопровода; г) вокруг отдельно стоящих газорегуляторных пунктов - в виде территории, ограниченной замкнутой линией, проведенной на расстоянии 10 м от границ этих объектов. Для газорегуляторных пунктов, пристроенных к зданиям, охранный режим не регламентируется; д) вдоль подводных переходов газопроводов через судоходные и сплавные реки, озера, водохранилища, каналы - в виде участка водного пространства от водной поверхности до дна, заключенного между параллельными плоскостями, отстоящими на 100 м с каждой стороны газопровода; е) вдоль трасс межпоселковых газопроводов, проходящих по лесам и древесно-кустарниковой растительности, - в виде просека шириной 6 м, по 3 м с каждой стороны газопровода. Для надземных участков газопроводов расстояние от деревьев до трубопровода должно быть не менее высоты деревьев в течение всего срока эксплуатации газопровода. Отсчет расстояний при определении охранных зон газопроводов производится от оси газопровода - для односторонних газопроводов и от осей крайних ниток газопроводов - для многониточных. Режим ограничений охранных зон газопроводов устанавливается пунктом 14-16 Правил	Газораспределительный пункт (ПРГ, ШРП) (пункты 3.1-3.58 раздела 1.8) Газопровод P≤1,2МПа (пункты 3.63, 3.64 раздела 1.8) Газопровод P≤0,6МПа (пункты 3.61, 3.62 раздела 1.8) Газопровод P≤0,3МПа (пункты 3.59, 3.60 раздела 1.8)
5	Зоны санитарной охраны источников питьевого и хозяйственно-бытового водоснабжения (далее - ЗСО), а также устанавливаемые в случаях, предусмотренных Водным кодексом Российской Федерации, в отношении подземных водных объектов зоны специальной охраны	Водный кодекс Российской Федерации, статья 43, часть 2, статья 34, часть 1 Постановление Главного государственного санитарного врача Российской Федерации от 28.01.2021 № 3 "Об утверждении санитарных правил и норм СанПиН 2.1.3684-21 "Санитарно-эпидемиологические требования к содержанию территорий городских и сельских поселений, к водным объектам, питьевой воде и питьевому водоснабжению, атмосферному воздуху, почвам, жилым помещениям, эксплуатации производственных, общественных помещений, организации и проведению санитарно-противоэпидемических (профилактических) мероприятий", пункты 105, 106 Постановление Главного государственного санитарного врача Российской Федерации от 14.03.2002 № 10 "О введении в действие Санитарных правил и норм "Зоны санитарной охраны источников водоснабжения и водопроводов питьевого назначения. СанПиН 2.1.4.1110-02" ⁴⁹ , пункты 1.4, 1.5, 1.8, 2.1.2, 2.2, 2.3, 2.4	В зонах санитарной охраны источников питьевого водоснабжения осуществление деятельности и отведение территории для жилищного строительства, строительства промышленных объектов и объектов сельскохозяйственного назначения запрещаются или ограничиваются в случаях и в порядке, которые установлены санитарными правилами и нормами в соответствии с законодательством о санитарно-эпидемиологическом благополучии населения. В целях обеспечения граждан питьевой водой в случае возникновения чрезвычайной ситуации осуществляется резервирование источников питьевого и хозяйственно-бытового водоснабжения на основе защищенных от загрязнения и засорения подземных водных объектов. Для таких источников устанавливаются зоны специальной охраны, режим которых соответствует режиму зон санитарной охраны подземных источников питьевого и хозяйственно-бытового водоснабжения. Режим ограничений зон санитарной охраны источников питьевого водоснабжения устанавливается частью 2 статьи 42, пунктом 1 части 3 Водного кодекса Российской Федерации, статьей 6.4 Федерального закона от 03.06.2006 № 73-ФЗ "О введении в действие Водного кодекса Российской Федерации". В границах ЗСО должны соблюдаться особые условия использования земельных участков и участков акваторий в соответствии с законодательством Российской Федерации. Не допускается нахождение источников загрязнения почвы и грунтовых вод в месте пролегания водопроводов в пределах 10 м от водовода по обе его стороны и не менее 20 м при диаметре водоводов более 1000 мм. Не допускается прокладка водоводов по территории свалок, полей фильтрации, полей орошения, кладбищ, скотомогильников, а также прокладка магистральных водоводов по территории промышленных и сельскохозяйственных предприятий. Режим ограничений зон санитарной охраны источников питьевого водоснабжения устанавливается пунктами 52, 105, 121 СанПиН 2.1.3684-21.	Водозабор (пункты 4.1-4.14, 4.16-4.19 раздела 1.8) Водовод Д 500 мм (пункт 4.28 раздела 1.8) Водовод Д 250-300 мм (пункт 4.29 раздела 1.8) Водоводы Д 2х350 (пункт 4.27 раздела 1.8) Водонасосная станция (пункты 4.20-4.23 раздела 1.8) Контррезервуар (пункт 4.25 раздела 1.8) Резервуар чистой воды (пункты 4.24, 4.26 раздела 1.8) Кладбище (кладбищенский комплекс) (пункты 1-3, 5-7 раздела 1.6)
			ЗСО организуются на всех водопроводах, вне зависимости от ведомственной принадлежности, подающих воду как из поверхностных, так и из подземных источников. ЗСО организуются в составе трех поясов: первый пояс (строгий режим) включает территорию расположения водозабора, площадок всех водопроводных сооружений и водопроводящего канала. Второй и третий пояса (пояса ограничений) включают территорию, предназначенную для предупреждения загрязнения воды источников водоснабжения. Санитарная охрана водоводов обеспечивается санитарно-защитной полосой. На водопроводах с подрусловым водозабором ЗСО следует организовывать как для поверхностного источника водоснабжения. На водопроводах с искусственным пополнением подземных вод ЗСО организуется как для поверхностного источника (относительно водозабора для инфильтрационных бассейнов), так и для подземного источника (для защиты инфильтрационных бассейнов и эксплуатационных скважин). При определении размеров поясов ЗСО необходимо учитывать время выживания микроорганизмов (2-й пояс), а для химического загрязнения - дальность распространения, принимая стабильным его состав в водной среде (3-й пояс).	

		Определение границ поясов ЗСО подземного источника производится в соответствии с пунктом 2.2 СанПиН 2.1.4.1110-02. Определение границ поясов ЗСО поверхностного источника производится в соответствии с пунктом 2.3 СанПиН 2.1.4.1110-02. Определение границ ЗСО водопроводных сооружений и водоводов производится в соответствии с пунктом 2.4 СанПиН 2.1.4.1110-02. Режим ограничений зон санитарной охраны источников питьевого водоснабжения устанавливается разделом III СанПиН 2.1.4.1110-02.		
	СП 42.13330.2016. СНиП 2.07.01-89*, Градостроительство. Планировка и застройка городских и сельских поселений, пункты 12.2, 14.5, 14.11, 14.15	Для источников хозяйственно-питьевого водоснабжения устанавливаются второй и третий пояса зоны санитарной охраны согласно СанПиН 2.1.3684. Режим ограничений зон санитарной охраны источников питьевого водоснабжения устанавливается абзацем 11 пункта 14.5 СП 42.13330.2016.		
6	Придорожные полосы автомобильных дорог	Федеральный закон от 08.11.2007 № 257-ФЗ "Об автомобильных дорогах и о дорожной деятельности в Российской Федерации и о внесении изменений в отдельные законодательные акты Российской Федерации", статья 26, части 1, 2	Для автомобильных дорог, за исключением автомобильных дорог, расположенных в границах населенных пунктов, устанавливаются придорожные полосы. В зависимости от класса (или) категории автомобильных дорог с учетом перспектив их развития ширина каждой придорожной полосы устанавливается в размере: 1) 75 м - для автомобильных дорог первой и второй категорий; 2) 50 м - для автомобильных дорог третьей и четвертой категорий; 3) 25 м - для автомобильных дорог пятой категории; 4) 100 м - для подъездных дорог, соединяющих административные центры (столицы) субъектов Российской Федерации, города федерального значения с другими населенными пунктами, а также для участков автомобильных дорог общего пользования федерального значения, построенных для объездов городов с численностью населения до двухсот пятидесяти тысяч человек; 5) 150 м - для участков автомобильных дорог, построенных для объездов городов с численностью населения свыше двухсот пятидесяти тысяч человек. Режим ограничений придорожных полос автомобильных дорог устанавливается статьей 19, частью 1 статьи 22, частью 8 статьи 26 Закона.	Автомобильная дорога общего пользования (пункты 1.1-1.108 раздела 1.1 за исключением автомобильных дорог, расположенных в границах населенных пунктов) Мостовое сооружение (мост автодорожный) (пункты 3.1-3.27 раздела 1.1)

2. Сведения о планируемых для размещения в функциональных зонах объектах федерального значения⁵⁰

2.1. Сведения о видах, назначении, наименованиях, основных характеристиках и местоположении планируемых для размещения объектов в области федерального транспорта и автомобильных дорог федерального значения.

№ п/п	Номер ФЗ на карте ⁵¹	Наименование объекта/объектов	Наименование функциональной зоны/местоположение	Основные характеристики ⁵²	Вид работ	Планируемый срок реализации ⁵³
1.	Воздушный транспорт					
1.1.	559	Международный аэропорт "Хомутово"	Зона транспортной инфраструктуры	Международный аэропорт "Хомутово"	Реконструкция	2027
1.2.	392, 394, 559	Комплексы средств управления воздушным движением, радиотехнического обеспечения полетов и авиационной электросвязи аэропортов, количество вводимых средств - 6 единиц	Зона транспортной инфраструктуры	Международный аэропорт "Хомутово"	Реконструкция	2027

2.2. Сведения о видах, назначении, наименованиях, основных характеристиках и местоположении планируемых для размещения объектов федерального значения в области энергетики.

№ п/п	Номер ФЗ на карте ⁵⁴	Наименование объекта/объектов	Наименование функциональной зоны/местоположение	Основные характеристики	Вид работ	Планируемый срок реализации ⁵⁵
1.	681	ПС 220 кВ "Южно-Сахалинская"	Зона инженерной инфраструктуры	-	Реконструкция	до 2030
2.	-	ВЛ 220 кВ ПС "Углезаводская" - ПС "Южно-Сахалинская"	линейный объект, функциональная зона не указывается	-	Реконструкция	2025
3.	-	ВЛ 220 кВ Южно-Сахалинская - Холмская	линейный объект, функциональная зона не указывается	-	Реконструкция	2025

3. Сведения о планируемых для размещения в функциональных зонах объектах регионального значения⁵⁶

3.1. Сведения о видах, назначении, наименованиях, основных характеристиках и местоположении планируемых для размещения объектов регионального значения в области транспорта.

№ п/п	Номер ФЗ на карте ⁵⁷	Наименование объекта/объектов ⁵⁸	Наименование функциональной зоны/местоположение	Основные характеристики ⁵⁹	Вид работ	Планируемый срок реализации ⁶⁰
1.	Автомобильные дороги общего пользования регионального значения					
1.1.	-	Строительство западного объезда г. Южно-Сахалинска, включая мосты и иные дорожные сооружения (проектируемый проезд 1.1.1) ⁶¹	Участок от А-393 Южно-Сахалинск - Оха до границ городского округа	Протяженность - 20,8 км. Количество полос в двух направлениях - 4. Пропускная способность на полосу 900 ед./ч. Обеспечение агломерационных и городских связей	Строительство	2042
1.2.	-	Восточный обход г. Южно-Сахалинска (проектируемый проезд 1.1.2)	Участок от А-393 Южно-Сахалинск - Оха до Лесной ул. (64А-15)	Протяженность - 7,6 км. Количество полос в двух направлениях - 4. Пропускная способность на полосу 900 ед./ч. Обеспечение агломерационных и городских связей	Строительство	2027
1.3.	-	Проектируемый проезд 1.1.5	Участок от проектируемого проезда 1.1.1 (западный обход) до проектируемого проезда 2.3.2	Протяженность - 2,1 км. Количество полос в двух направлениях - 4. Пропускная способность на полосу 900 ед./ч. Обеспечение агломерационных и городских связей	Строительство	2042
1.4.	-	Южная хорда, соединяющая автомобильные дороги общего пользования федерального значения Южно-Сахалинск - Холмск и Южно-Сахалинск - Корсаков (Проектируемый проезд 2.3.15)	Участок от 64А-13 Подъезд к аэропорту Южно-Сахалинск до проезда 1.1.7	Протяженность 3,1 км. Количество полос в двух направлениях - 2. Пропускная способность на полосу 900 ед./ч. Обеспечение агломерационных и городских связей	Строительство	2042
1.5.	-	Южная хорда, соединяющая автомобильные дороги общего пользования федерального значения Южно-Сахалинск - Холмск и Южно-Сахалинск - Корсаков (проектируемый проезд 1.1.7)	Участок от 1-го Корсаковского пер. до границ городского округа	Протяженность 3,3 км. Количество полос в двух направлениях - 2. Пропускная способность на полосу 900 ед./ч. Обеспечение агломерационных и городских связей	Строительство	2042
1.6.	-	Реконструкция автомобильной дороги Южно-Сахалинск - Оха на участке км 6 + 777 - км 13 +100, включая мосты и иные дорожные сооружения (64К-22 Южно-Сахалинск - Оха)	Участок от 64А-15 Луговое - Уюн до моста через р. Красносельская	Протяженность 2,6 км. Количество полос в двух направлениях - 4. Пропускная способность на полосу 900 ед./ч. Обеспечение агломерационных и городских связей	Реконструкция	2027
1.7.	-	Реконструкция автомобильной дороги Южно-Сахалинск - Оха на участке км 6 + 777 - км 13 +100, включая мосты и иные дорожные сооружения (64К-22 Южно-Сахалинск - Оха)	Участок от моста через р. Красносельская до границы г. Южно-Сахалинска	Протяженность 3,5 км. Количество полос в двух направлениях - 4. Пропускная способность на полосу 900 ед./ч. Обеспечение агломерационных и городских связей	Реконструкция	2042
1.8.	-	Реконструкция северо-западного объезда г. Южно-Сахалинска, включая мосты и иные дорожные сооружения (64К-9 Северо-западный объезд г. Южно-Сахалинска)	В границах объекта	Протяженность 11 км. Количество полос в двух направлениях - 4. Пропускная способность на полосу 900 ед./ч. Обеспечение агломерационных и городских связей	Реконструкция	2042
1.9.	-	Реконструкция автомобильной дороги Луговое - Уюн, включая мосты и иные дорожные сооружения (64А-15 Луговое - Уюн)	В границах объекта	Протяженность 5 км. Количество полос в двух направлениях - 2. Пропускная способность на полосу 900 ед./ч. Обеспечение агломерационных и городских связей	Реконструкция	2042
1.10.	-	64К-33 Южно-Сахалинск - Синегорск (ул. Ленина, ул. Дружбы)	Участок от Украинской ул. до пер. Горького	Протяженность 5,4 км. Количество полос в двух направлениях - 4. Пропускная способность на полосу 900 ед./ч. Обеспечение агломерационных и городских связей	Реконструкция	2027
1.11.	-	64К-33 Южно-Сахалинск - Синегорск (ул. Ленина, ул. Дружбы)	Участок от пер. Горького до границ объекта	Протяженность 22,9 км. Количество полос в двух направлениях - 4. Пропускная способность на полосу 900 ед./ч. Обеспечение агломерационных и городских связей	Реконструкция	2042
1.12.	-	64К-34 Ново-Александровск - Новая Деревня	В границах объекта	Протяженность 2,0 км. Количество полос в двух направлениях - 2. Пропускная способность на полосу 900 ед./ч. Обеспечение городских связей	Реконструкция	2042
1.13.	-	64К-35 Дальнее - Елочки - 16-й км	В границах объекта	Протяженность 9,3 км. Количество полос в двух направлениях - 2. Пропускная способность на полосу 900 ед./ч. Обеспечение агломерационных и городских связей	Реконструкция	2042
1.14.	-	Реконструкция автомобильной дороги Подъезд к нижней станции гондольно-кресельной дороги туристической базы "Горный воздух", включая мосты и иные дорожные сооружения (64А-17 Подъезд к нижней станции гондольно-кресельной дороги туристической базы "Горный воздух")	Участок от ул. Горького до нижней станции гондольно-кресельной дороги туристической базы "Горный воздух"	Протяженность 1 км. Количество полос в двух направлениях - 2. Пропускная способность на полосу 900 ед./ч. Обеспечение агломерационных и городских связей	Реконструкция	2027
1.15.	-	Реконструкция автомобильной дороги Подъезд к туристической базе "Горный воздух", включая мосты и иные дорожные сооружения (64А-20 Подъезд к туристической базе "Горный воздух")	В границах объекта	Протяженность 2 км. Количество полос в двух направлениях - 4. Пропускная способность на полосу 900 ед./ч. Обеспечение агломерационных и городских связей	Реконструкция	2027
1.16.	-	Реконструкция юго-западного объезда г. Южно-Сахалинска, включая мосты и иные дорожные сооружения (64А-8 Юго-западный объезд г. Южно-Сахалинска)	В границах объекта	Протяженность 10 км. Количество полос в двух направлениях - 4. Пропускная способность на полосу 900 ед./ч. Обеспечение агломерационных и городских связей	Реконструкция	2042
1.17.	-	Подъезд к аэропорту г. Южно-Сахалинска, включая мосты и иные дорожные сооружения (64А-13 Подъезд к аэропорту Южно-Сахалинск)	В границах объекта	Протяженность 2,0 км. Количество полос в двух направлениях - 4. Пропускная способность на полосу 900 ед./ч. Обеспечение агломерационных и городских связей	Реконструкция	2027
1.18.	-	64К-36 Автомобильная дорога Южно-Сахалинск - Корсаков	Участок от пр. Мира (примыкание пер. Посадский) до федеральной автомобильной дороги Южно-Сахалинск - Корсаков	Протяженность 7,9 км. Количество полос в двух направлениях - 4. Пропускная способность на полосу 900 ед./ч. Обеспечение агломерационных и городских связей	Реконструкция	2027
1.19.	-	Реконструкция автомобильной дороги Лиственничное - Охотское, включая мосты и иные дорожные сооружения, (64Н-7 Лиственничное - Охотское)	Участок от 64К-36 Южно-Сахалинск - Корсаков до границ городского округа	Протяженность 14,7 км. Количество полос в двух направлениях - 4. Пропускная способность на полосу 900 ед./ч. Обеспечение агломерационных и городских связей	Реконструкция	2042

Начало приложения 1 на стр. 2.

1.20.	-	Южная хорда, соединяющая автомобильные дороги общего пользования федерального значения Южно-Сахалинск - Холмск и Южно-Сахалинск - Корсаков, 1-й Корсаковский переулок	Участок от 64К-36 Южно-Сахалинск - Корсаков до ул. Шоссейная	Протяженность 0,7 км. Количество полос в двух направлениях - 2. Пропускная способность на полосу 900 ед./ч. Обеспечение агломерационных и городских связей	Реконструкция	2042
2. Транспортно-пересадочные узлы						
2.1	596	Транспортно-пересадочный узел	Зона транспортной инфраструктуры/Территория между ул. 2-я Хабаровская, ул. 3-я Строительная и ж/д	Транспортно-пересадочный узел "Новоалександровская": ж/д - автобус/БРТ - автомобиль (перехватывающая парковка)	Строительство	2042
2.2	559	Транспортно-пересадочный узел	Зона транспортной инфраструктуры/Территория вблизи международного аэропорта "Хомутово"	Транспортно-пересадочный узел ("Аэропорт"): аэропорт - ж/д - автобус/БРТ - автомобиль (перехватывающая парковка)	Строительство	2042

3.2. Сведения о видах, назначении, наименованиях, основных характеристиках и местоположении планируемых для размещения объектов регионального значения в области образования.

№ п/п	Номер ФЗ на карте ⁶²	Наименование	Наименование функциональной зоны	Планировочный район на карте	Единицы измерения характеристик	Основные характеристики	Вид работ	Планируемый срок реализации ⁶³
1	269	Образовательное учреждение дополнительного профессионального образования (повышения квалификации) специалистов, учебные центры	Зона застройки индивидуальными жилыми домами	1 024	-	По заданию на проектирование	Строительство	2027
2	669	Сахалинский промышленно-экономический техникум	Зона специализированной общественной застройки	1 004	-	По заданию на проектирование	Строительство	2027
3	262	Сахалинский техникум строительства и жилищно-коммунального хозяйства (учебно-производственная мастерская)	Жилые зоны	1 023	-	По заданию на проектирование	Строительство	2025
4	370	Сахалинский научно-образовательный центр	Многофункциональная общественно-деловая зона	1001	-	По заданию на проектирование	Строительство	2027
5	329	Образовательный квартал по ул. Больничной в г. Южно-Сахалинске (детский сад)	Общественно-деловые зоны	1007	мест	300	Строительство	2027
6	329	Образовательный квартал по ул. Больничной в г. Южно-Сахалинске (общеобразовательная школа)	Общественно-деловые зоны	1007	мест	1260	Строительство	2027
7	329	Образовательный квартал по ул. Больничной в г. Южно-Сахалинске (школа искусств)	Общественно-деловые зоны	1007	мест	230	Строительство	2027

3.3. Сведения о видах, назначении, наименованиях, основных характеристиках и местоположении планируемых для размещения объектов регионального значения в области здравоохранения.

№ п/п	Номер ФЗ на карте ⁶⁴	Наименование	Наименование функциональной зоны	Планировочный район на карте	Единицы измерения характеристик	Основные характеристики ⁶⁵	Вид работ	Планируемый срок реализации ⁶⁶
1	371	Строительство лечебно-диагностического корпуса ГБУЗ "Консультативно-диагностический центр города Южно-Сахалинска"	Многофункциональная общественно-деловая зона	1001	койки	900	Строительство	2024
2	363	Строительство второго корпуса поликлиники № 4	Многофункциональная общественно-деловая зона	1004	посещения в смену	250	Строительство	2022
3	381	Строительство областной детской больницы в г. Южно-Сахалинске с КДЦ на 100 пос./смену	Многофункциональная общественно-деловая зона	1006	койки/посещения в смену	300/100	Строительство	2027
4	503	Строительство отделения ГБУЗ "Городская поликлиника № 2 г. Южно-Сахалинска" в пл. районе Дальнее	Жилые зоны	1027	посещения в смену	120	Строительство	2023
5	381	Хирургический корпус в г. Южно-Сахалинске	Многофункциональная общественно-деловая зона	1006	посещения в смену	400	Строительство	2027
6	58	Строительство лечебно-диагностического корпуса ГБУЗ "Южно-Сахалинская городская больница им. Ф.С. Анкудинова" (лечебный корпус для размещения стационарных отделений, отделения экстренной медицинской помощи с функцией приемного отделения и травматологического пункта ГБУЗ Сахалинской области "Южно-Сахалинская городская больница им. Ф.С. Анкудинова")	Многофункциональная общественно-деловая зона	1042	койки/посещения в смену	55 / 997	Строительство	2027
7	381	Строительство лечебного корпуса ГБУЗ "Сахалинский областной противотуберкулезный диспансер" в Южном планировочном районе г. Южно-Сахалинска	Многофункциональная общественно-деловая зона	1006	койки	126	Строительство	2027
8	330	Отделение поликлиники № 4 в южной части г. Южно-Сахалинска	Общественно-деловые зоны	1019	посещения в смену	180	Строительство	2027
9	192	Приобретение здания под размещение фельдшерского пункта в с. Новая Деревня	Жилые зоны	1037	посещения в смену	25	Приобретение	2027
10	537	Поликлиника	Жилые зоны	1026	посещения в смену	100	Строительство	2027
11	259	Амбулатория на 145 пос./смену, стационар на 80 коек	Зона застройки индивидуальными жилыми домами	1049	койки/посещения в смену	80 / 145	Строительство	2042
12	488	Амбулаторно-поликлиническое учреждение (вр. амбулатория), строительство (1 очередь)	Зона застройки индивидуальными жилыми домами	1019	посещения в смену	100	Строительство	2027
13	531	Амбулаторно-поликлиническое учреждение (ОВП), строительство (1 очередь) (поликлиника на 50 пос./смену, аптека)	Зона застройки индивидуальными жилыми домами	1022	посещения в смену	50	Строительство	2027
14	381	Больница (областная детская) (строительство)	Многофункциональная общественно-деловая зона	1006	-	По заданию на проектирование	Строительство	2027
15	330	Поликлиника на 200 пос./смену с аптечным пунктом (50 кв. м)	Общественно-деловые зоны	1019	посещения в смену	200	Строительство	2027
16	451	Поликлиника	Жилые зоны	1037	посещения в смену	320	Строительство	2027
17	511	Поликлиника на 250 пос./смену	Жилые зоны	1032	посещения в смену	250	Строительство	2027
18	381	Лабораторно-поликлинический корпус ГБУЗ "Сахалинский областной кожно-венерологический диспансер"	Многофункциональная общественно-деловая зона	1006	посещения в смену	320	Строительство	2027
19	58	Строительство объекта "Лечебно-диагностический корпус ГБУЗ "Южно-Сахалинская городская больница им. Ф.С. Анкудинова" с бактериологической лабораторией"	Многофункциональная общественно-деловая зона	1042	коек	165	Строительство	2025
20	381	Строительство объекта "Здание областного патолого-анатомического бюро в г. Южно-Сахалинск" (120000 патоморфологических исследований в год)	Многофункциональная общественно-деловая зона	1006	патоморфологические исследования в год	120000	Строительство	2023
21	451	Строительство корпуса ГБУЗ "Городская поликлиника № 6"	Жилые зоны	1037	посещения в смену	450	Строительство	2024
22	523	Строительство отделения ГБУЗ "Южно-Сахалинская детская поликлиника" в 25-м мкр г. Южно-Сахалинска	Зона смешанной и общественно-деловой застройки	1003	посещения в смену	120	Строительство	2027

3.4. Сведения о видах, назначении, наименованиях, основных характеристиках и местоположении планируемых для размещения объектов регионального значения в области социальной защиты.

№ п/п	Номер ФЗ на карте ⁶⁷	Наименование	Наименование функциональной зоны	Планировочный район на карте	Единицы измерения характеристик	Основные характеристики ⁶⁸	Вид работ	Планируемый срок реализации ⁶⁹
1	360	Строительство дополнительного корпуса до 30 мест для ГБУ "Сахалинский областной реабилитационный центр для инвалидов"	Жилые зоны	1005	койки	30	Строительство	2023
2	367	Строительство здания для ГКУ "Социально-реабилитационный центр для несовершеннолетних "Маячок"	Многофункциональная общественно-деловая зона	1001	койки	75 мест	Строительство	2022
3	222	Строительство корпуса на 200 мест для ГБУ "Южно-Сахалинский психоневрологический интернат"	Многофункциональная общественно-деловая зона	1033	койки	200	Строительство	2042

3.5. Сведения о видах, назначении, наименованиях, основных характеристиках и местоположении планируемых для размещения объектов регионального значения в области культуры.

№ п/п	Номер ФЗ на карте ⁷⁰	Наименование	Наименование функциональной зоны	Планировочный район на карте	Единицы измерения характеристик	Основные характеристики ⁷¹	Вид работ	Планируемый срок реализации ⁷²
1	325	Кинотеатр	Зона застройки индивидуальными жилыми домами	1020	мест	200	Строительство	2042
2	62	Конгрессно-выставочный зал в административно-деловом центре	Многофункциональная общественно-деловая зона	1016	-	По заданию на проектирование	Строительство	2027
3	62	Кинотеатр в административно-деловом центре	Многофункциональная общественно-деловая зона	1016	-	По заданию на проектирование	Строительство	2027
4	528	Кинотеатр	Зона смешанной и общественно-деловой застройки	1011	мест	1100	Строительство	2042
5	668	Концертный зал	Жилые зоны	1011	мест	600	Строительство	2027
6	528	Театр	Зона смешанной и общественно-деловой застройки	1011	мест	600	Строительство	2042
7	668	Музей	Жилые зоны	1011	м ²	1019,3	Строительство	2027
8	375	Строительство музея-панорамы "История города Южно-Сахалинска"	Многофункциональная общественно-деловая зона	1002	посещений	40	Строительство	2024
9	375	Строительство центрального библиотечного дома	Многофункциональная общественно-деловая зона	1002	мест	300	Строительство	2025

10	370	Областной многофункциональный культурный центр в г. Южно-Сахалинске	Многофункциональная общественно-деловая зона	1001	мест	1500	Строительство	2024
11	375	Сахалинский образовательно-культурный музейно-выставочный комплекс	Многофункциональная общественно-деловая зона	1002	-	По заданию на проектирование	Строительство	2023
12	51	Реконструкция помещения для ГБУК "Сахалинская областная специальная библиотека для слепых" (строительство здания ГБУК "Сахалинская областная специальная библиотека для слепых")	Жилые зоны	1009	-	По заданию на проектирование	Реконструкция	2042
13	19	Реконструкция киноконцертного зала "Октябрь"	Общественно-деловые зоны	1002	-	По заданию на проектирование	Реконструкция	2042

3.6. Сведения о видах, назначении, наименованиях, основных характеристиках и местоположении планируемых для размещения объектов регионального значения в области физической культуры.

№ п/п	Номер ФЗ на карте ⁷³	Наименование	Наименование функциональной зоны	Планировочный район на карте	Единицы измерения характеристик	Основные характеристики ⁷⁴	Вид работ	Планируемый срок реализации ⁷⁵
1	7	Развитие СТК "Горный воздух", в том числе разработка проектно-сметной документации, проектно-изыскательские работы, государственная экспертиза проектов, реконструкция и строительство сопутствующей инфраструктуры комплекса, строительство горнолыжных трасс горы Большевик, горы Красная, трассы Спортивная, западного склона горы Большевик, канатных дорог, экстрим-арены	Зона отдыха	1042	м ²	8000	Строительство	2023
2	360	Региональный центр единоборств	Жилые зоны	1005	м ²	9000	Строительство	2027
3	361	Центр настольного тенниса	Жилые зоны	1005	м ²	1410	Строительство	2030
4	594	Мотодром, строительство (1 очередь)	Производственные зоны, зоны инженерной и транспортной инфраструктуры	1016	-	По заданию на проектирование	Строительство	2030
5	736	Картинодром, строительство (1 очередь)	Общественно-деловые зоны	1020	-	По заданию на проектирование	Строительство	2030
6	537	Центр художественной гимнастики	Жилые зоны	1026	м ²	5000	Строительство	2027
7	6	Спортивная школа олимпийского резерва по горнолыжному спорту и сноуборду в г. Южно-Сахалинске	Многофункциональная общественно-деловая зона	1008	-	По заданию на проектирование	Строительство	2042
8	93	Биатлонный центр (лыжная база) в г. Южно-Сахалинске (второй этап) строительства	Зоны рекреационного назначения	1042	м ²	2757,3	Строительство	2042
9	686	Строительство многофункционального спортивного комплекса с экстрим-зоной	Общественно-деловые зоны	1037	м ²	10 515	Строительство	2042
10	7	Горнолыжная трасса А5 северного склона горы Красная с инженерной защитой территории	Зона отдыха	1042	м ²	92712	Строительство	2027
11	7	Горнолыжная трасса В2 южного склона горы Красная с инженерной защитой территории	Зона отдыха	1042	м ²	97300	Строительство	2027
12	7	Горнолыжная трасса В1 южного склона горы Красная с инженерной защитой территории	Зона отдыха	1042	м ²	164000	Строительство	2027
13	7	Горнолыжная трасса В2 южного склона горы Красная с инженерной защитой территории	Зона отдыха	1042	м ²	97300	Строительство	2027
14	7	Горнолыжная трасса В4 южного склона горы Красная с инженерной защитой территории	Зона отдыха	1042	м ²	118000	Строительство	2027
15	7	Горнолыжная трасса В5 южного склона горы Красная с инженерной защитой территории	Зона отдыха	1042	м ²	94900	Строительство	2027
16	7	Горнолыжная трасса В6 южного склона горы Красная с инженерной защитой территории	Зона отдыха	1042	м ²	122500	Строительство	2027
17	7	Пассажирская подвесная канатная дорога Красная-Юг	Зона отдыха	1042	м ²	123133	Строительство	2027
18	200	Лыжероллерная трасса и беговая дорожка	Зоны рекреационного назначения	1044	м ²	3,5	Строительство	2042
19	121	Строительство легкоатлетического манежа	Зона отдыха	1042	м ²	12378,8	Строительство	2025
20	74	Центр бокса	Зона смешанной и общественно-деловой застройки	1009	м ²	5355,5	Строительство	2025
21	378	Ледовая арена (ПАО "Газпром")	Зона смешанной и общественно-деловой застройки	1004	м ²	По заданию на проектирование	Строительство	2025
22	121	Универсальный спортивный комплекс (ПАО "Газпром")	Зона отдыха	1042	м ²	По заданию на проектирование	Строительство	2025
23	120	Центр водных видов спорта (ПАО "Газпром")	Зона отдыха	1042	м ² площадь зеркала воды	По заданию на проектирование	Строительство	2025
24	358	Реконструкция СДЮСШОР по восточным видам единоборств	Зона смешанной и общественно-деловой застройки	1003	м ² площади пола зала	2160	Реконструкция	2027

3.7. Сведения о видах, назначении, наименованиях, основных характеристиках и местоположении планируемых для размещения объектов регионального значения в области отдыха и туризма.

№ п/п	Номер ФЗ на карте ⁷⁶	Наименование	Наименование функциональной зоны	Планировочный район на карте	Единицы измерения характеристик	Основные характеристики ⁷⁷	Вид работ	Планируемый срок реализации ⁷⁸
1	62	Гостиница, строительство	Многофункциональная общественно-деловая зона	1016	койко-мест	100	Строительство	2042
2	531	Гостиница, строительство (1 очередь)	Зона застройки индивидуальными жилыми домами	1022	койко-мест	30	Строительство	2027
3	327	Гостиница, строительство (1 очередь)	Зона застройки индивидуальными жилыми домами	1020	койко-мест	36	Строительство	2027
4	174	Гостиница, строительство (1 очередь)	Зона смешанной и общественно-деловой застройки	1022	койко-мест	26	Строительство	2027
5	174	Гостиничный комплекс 250 посетителей	Зона смешанной и общественно-деловой застройки	1022	койко-мест	250	Строительство	2027
6	62	Гостиница, 215 мест в административно-деловом центре	Многофункциональная общественно-деловая зона	1016	койко-мест	215	Строительство	2027
7	62	Гостиница, 323 мест	Многофункциональная общественно-деловая зона	1016	койко-мест	323	Строительство	2027
8	7	Апарт-отель (300 отдыхающих и обслуживающего персонала) (23 коттеджа, многофункциональный общественный центр, др.)	Зона отдыха	1042	койко-мест	300	Строительство	2027
9	80	Гостиница	Многофункциональная общественно-деловая зона	1008	койко-мест	800	Строительство	2042
10	253	Строительство дополнительного корпуса на базе АОУ ОДЦ "Юбилейный"	Общественно-деловые зоны	1049	койко-мест	100	Строительство	2025

3.8. Сведения о видах, назначении, наименованиях, основных характеристиках и местоположении планируемых для размещения объектов регионального значения в иных сферах.

№ п/п	Номер ФЗ на карте ⁷⁹	Наименование	Наименование функциональной зоны/местоположение	Единицы измерения характеристик	Основные характеристики ⁸⁰	Вид работ	Планируемый срок реализации ⁸¹
1	641	Агропромышленный парк с оптово-распределительным центром в городе Южно-Сахалинске	Зона смешанной и общественно-деловой застройки	-	-	Строительство	2027
2	456	Индустриальный парк	Производственные зоны, зоны инженерной и транспортной инфраструктуры	-	-	Строительство	2027

3.9. Сведения о видах, назначении, наименованиях, основных характеристиках и местоположении планируемых для размещения объектов регионального значения в области инженерной инфраструктуры.

№ п/п	Номер ФЗ на карте ⁸²	Наименование	Наименование функциональной зоны	Единицы измерения характеристик	Основные характеристики	Вид работ	Планируемый срок реализации ⁸³
1.		Объекты электроснабжения					
1.1.	-	ТЭС "Корсаков"	За пределами Южно-Сахалинска	МВт	40	Строительство	2030
1.2.	-	Ногликская ТЭС	За пределами Южно-Сахалинска	МВт	48	Реконструкция	2022-2024
1.3.	47	ПС "Аграрная" 110 кВ с установленными трансформаторами мощностью 2х25 МВА (до 2027 год); с подключением 2-цепной ЛЭП 110 кВ от проектируемой ПС 220 кВ "Северная"	Жилые зоны	МВА км	50 5,0	Строительство	2023
1.4.	38	Строительство ПС "Восточная" 110 кВ с подключением ЛЭП 110 кВ от С-11, С-12 ВЛ 110 кВ ПС "Южно-Сахалинская" - ПС "Южная"	Жилые зоны	МВА км	126 0,5	Строительство	2024
1.5.	109	ПС "Октябрьская" 110 кВ с подключением ЛЭП 110 кВ от С-9 ВЛ 110 кВ ПС "Юго-Западная" - ПС "Хомутово-2"	Зона смешанной и общественно-деловой застройки	МВА км	50 0,5	Строительство	2024
1.6.	310	ПС "Лиственничная" 110 кВ с подключением 2-цепной ЛЭП 110 кВ от С-10 ВЛ 110 кВ ПС "Хомутово-2" - ПС "Корсаковская"	Зона режимных территорий	МВА км	126 2,0	Строительство	2042
1.7.	142	ПС "Христофоровка" 110 кВ с подключением 2-цепной ЛЭП 110 кВ от С-10 ВЛ 110 кВ ПС "Хомутово-2" - ПС "Корсаковская"	Зона застройки индивидуальными жилыми домами	МВА км	126 2,0	Строительство	2042
1.8.	452	Центр питания ПС 110 кВ "Промузел"	Производственные зоны, зоны инженерной и транспортной инфраструктуры	шт.	Замена трансформатора мощностью 1х25 МВА	Реконструкция	2025

Начало приложения 1 на стр. 2.

1.9.	64	ПС "Южная" 110 кВ путем замены ОРУ-110 кВ - 6 ячеек, КРУН-35 кВ - 6 ячеек, КРУН-6 кВ - 50 ячеек, 4-е ТСН. Замена трансформаторов на 2х63 МВА	Многофункциональная общественно-деловая зона	шт	Замена трансформаторов мощностью 2х63 МВА	Реконструкция	2026
1.10.	141	ПС "Газпром-2" 110 кВ со строительством заходов от ВЛ С-2	Жилые зоны	МВА км	100 0,5	Строительство	2030
1.11.	-	ВЛ 110 кВ Южно-Сахалинская - Центр с отпайкой на ПС Промузел	линейный объект, функциональная зона не указывается	км	6,5	Реконструкция	2025
1.12.	-	ВЛ 110 кВ ОРУ "Южно-Сахалинская ТЭЦ-1" - ПС "Южно-Сахалинская"	линейный объект, функциональная зона не указывается	км	0,8	Реконструкция	2025
1.13.	-	ВЛ 110 кВ С-11 ПС 220 кВ Южно-Сахалинская - ПС 110 кВ Южная - ПС 110 кВ Корсаковская	линейный объект, функциональная зона не указывается	км	35,0	Реконструкция	2025
1.14.	-	ЛЭП 110 кВ С-12 ПС 220 кВ "Южно-Сахалинская" - ПС 110 кВ "Южная"	линейный объект, функциональная зона не указывается	км	8,5	Реконструкция	2024 год
2. Объекты газоснабжения							
2.1.	400	Завод по производству сжиженного газа "Южно-Сахалинск" с подводящим газопроводом	Производственные зоны, зоны инженерной и транспортной инфраструктур	объект	1	Строительство	2027
2.2.	-	ГРС "Южная"	вне границ городского округа Южно-Сахалинск	объект	1	Строительство	2027

3.10. Сведения о видах, назначении, наименованиях, основных характеристиках и местоположении планируемых для размещения объектов регионального значения в области накопления (в том числе раздельного накопления), сбора, транспортирования, обработки, утилизации, обезвреживания и захоронения твердых коммунальных отходов.

№ п/п	Номер ФЗ на карте ⁸⁴	Наименование объекта/объектов	Наименование функциональной зоны/местоположение	Единицы измерения характеристик	Основные характеристики	Вид работ	Планируемый срок реализации ⁸⁵
1. Объекты обращения с ТКО							
1.1.	140	Полигон ТКО (2 очередь) (западнее карьера "Известковый", 65:02:0000046:771)	Зоны специального назначения	га	6,0	Строительство	2024
1.2.	140	МСК (реализуется в составе инвестиционного проекта "Реконструкция полигона ТБО, в т. ч. ПСД"/"Известковый-1")	Зоны специального назначения	га	8,6	Строительство	2022
1.3.	61	Объект для обработки и утилизации КГО ⁸⁶ и строительных отходов	Зоны специального назначения	га	3	Строительство	2023

3.11. Сведения о видах, назначении, наименованиях, основных характеристиках и местоположении планируемых для размещения объектов регионального значения в области коммунального обслуживания.

№ п/п	Номер ФЗ на карте ⁸⁷	Наименование объекта/объектов	Наименование функциональной зоны/местоположение	Единицы измерения характеристик	Основные характеристики	Вид работ	Планируемый срок реализации ⁸⁸
1. Площадки для размещения отходов от зимней уборки улиц							
1.1	104	Снегоплавильная станция (ЗУ с КН 65:01:0312001:141, 65:01:0312001:142)	Зона инженерной инфраструктуры	га	2,9	Строительство	2042
1.2	494	Снегоплавильная станция (ЗУ с КН 65:01:0107005:23,65:01:0000000:2758)	Зона смешанной и общественно-деловой застройки	га	11,5	Строительство	2042

4. Параметры функциональных зон, а также сведения о планируемых для размещения в них объектах федерального значения, объектах регионального значения, объектах местного значения, за исключением линейных объектов⁸⁹.

4.1. Параметры функциональных зон.

Планировочный район	Номер функциональной зоны на карте	Наименование зоны	Площадь, га	Планируемый фонд к 2042 году, тыс. кв. м		
				жилищный, тыс. кв. м	нежилой, тыс. кв. м	
1001	2	Жилые зоны	24,6	144,4	34,4	
	3	Общественно-деловые зоны	9,3	0,0	47,2	
	65	Зоны рекреационного назначения	1,8	0,0	0,0	
	170	Зоны рекреационного назначения	1,3	0,0	0,0	
	311	Зоны рекреационного назначения	56,7	0,0	12,3	
	312	Зона акваторий	1,4	0,0	0,0	
	366	Зоны рекреационного назначения	1,1	0,0	0,8	
	367	Многофункциональная общественно-деловая зона	34,8	113,1	76,1	
	368	Жилые зоны	40,1	242,6	60,7	
	370	Многофункциональная общественно-деловая зона	20,7	82,6	31,0	
	371	Многофункциональная общественно-деловая зона	12,7	7,6	61,2	
	372	Жилые зоны	20,5	167,7	24,5	
	545	Зона акваторий	0,2	0,0	0,0	
	676	Зона специализированной общественной застройки	0,3	0,0	3,8	
	682	Общественно-деловые зоны	10,2	0,0	36,7	
Итого:				758,1	388,7	
1002	4	Жилые зоны	14,1	67,9	35,8	
	5	Многофункциональная общественно-деловая зона	9,9	13,5	51,4	
	19	Общественно-деловые зоны	5,0	0,0	34,2	
	22	Зоны рекреационного назначения	0,8	0,0	0,0	
	27	Зоны рекреационного назначения	0,4	0,0	0,0	
	69	Зоны рекреационного назначения	1,5	0,0	0,0	
	78	Зона режимных территорий	6,4	11,9	15,1	
	202	Жилые зоны	19,6	97,2	26,5	
	203	Зоны рекреационного назначения	1,4	0,0	0,0	
	373	Жилые зоны	17,1	100,6	33,5	
	374	Общественно-деловые зоны	4,9	0,0	24,7	
	375	Многофункциональная общественно-деловая зона	27,4	58,2	122,1	
	376	Жилые зоны	13,5	61,3	18,7	
	667	Жилые зоны	13,9	72,3	25,9	
	674	Зона специализированной общественной застройки	2,1	0,0	8,3	
Итого:				483,0	396,2	
1003	18	Жилые зоны	16,9	72,6	61,3	
	20	Зоны рекреационного назначения	3,3	0,0	0,0	
	21	Многофункциональная общественно-деловая зона	9,9	14,2	30,9	
	354	Зона смешанной и общественно-деловой застройки	6,0	23,5	9,8	
	357	Зона транспортной инфраструктуры	0,6	0,0	0,0	
	358	Зона смешанной и общественно-деловой застройки	14,8	23,1	52,2	
	518	Зона смешанной и общественно-деловой застройки	12,5	7,7	81,8	
	519	Зона смешанной и общественно-деловой застройки	15,4	37,9	72,0	
	520	Зона транспортной инфраструктуры	3,4	0,0	41,1	
	521	Зона транспортной инфраструктуры	2,9	0,0	18,8	
	522	Жилые зоны	14,7	41,1	12,7	
	523	Зона смешанной и общественно-деловой застройки	33,8	80,8	67,7	
	700	Многофункциональная общественно-деловая зона	5,8	1,4	19,0	
	Итого:				302,2	467,3
	1004	64	Многофункциональная общественно-деловая зона	9,4	4,5	17,3
66		Зоны рекреационного назначения	1,3	0,0	0,1	
76		Общественно-деловые зоны	4,5	0,0	10,7	
77		Зоны рекреационного назначения	1,6	0,0	0,1	
89		Зоны рекреационного назначения	1,2	0,0	0,4	
350		Зона транспортной инфраструктуры	2,5	0,0	4,5	
351		Зона смешанной и общественно-деловой застройки	5,4	0,7	11,9	
352		Зона транспортной инфраструктуры	0,3	0,0	0,0	
353		Жилые зоны	13,6	76,0	14,6	
363		Многофункциональная общественно-деловая зона	15,6	2,1	76,0	
364		Общественно-деловые зоны	3,2	0,0	8,8	
365		Жилые зоны	26,1	109,9	31,7	
369		Многофункциональная общественно-деловая зона	29,7	146,9	68,7	
377		Жилые зоны	40,9	264,2	43,3	
378		Зона смешанной и общественно-деловой застройки	32,5	81,2	89,8	
669		Зона специализированной общественной застройки	5,6	0,0	25,2	
670		Общественно-деловые зоны	0,9	0,0	3,7	
671		Жилые зоны	0,5	3,2	0,6	
672		Зона специализированной общественной застройки	6,5	0,0	39,2	
673		Жилые зоны	0,4	2,2	0,1	
675	Зона специализированной общественной застройки	0,2	0,0	3,7		
677	Зона специализированной общественной застройки	0,5	0,0	7,6		
702	Зона режимных территорий	1,0	3,2	2,8		

	710	Зона режимных территорий	1,6	0,0	3,9
	732	Зоны рекреационного назначения	2,2	0,0	0,0
	742	Зоны рекреационного назначения	0,6	0,0	0,2
Итого:				694,2	464,9
1005	9	Жилые зоны	24,8	227,9	27,0
	10	Жилые зоны	21,6	174,1	36,4
	117	Жилые зоны	33,2	212,4	50,8
	118	Зоны рекреационного назначения	1,3	0,0	0,0
	360	Жилые зоны	31,7	149,2	50,9
	361	Жилые зоны	29,5	161,4	40,4
	362	Жилые зоны	45,6	235,0	39,7
	724	Зоны рекреационного назначения	0,8	0,0	0,0
Итого:				1160,0	245,3
1006	8	Зоны специального назначения	24,6	0,0	0,1
	343	Зона транспортной инфраструктуры	2,0	0,0	0,0
	344	Зона смешанной и общественно-деловой застройки	55,3	0,1	118,2
	346	Зона транспортной инфраструктуры	1,2	0,0	0,1
	347	Жилые зоны	22,7	33,3	25,7
	380	Жилые зоны	58,6	362,5	77,7
	381	Многофункциональная общественно-деловая зона	45,2	0,0	137,4
Итого:				395,9	359,3
1007	16	Зоны рекреационного назначения	15,2	0,0	5,9
	17	Зона режимных территорий	23,5	25,8	23,7
	40	Жилые зоны	40,0	103,0	26,0
	114	Зона инженерной инфраструктуры	13,0	0,0	0,2
	329	Общественно-деловые зоны	11,8	0,0	13,1
	337	Зона застройки индивидуальными жилыми домами	27,7	31,8	5,4
	338	Зона транспортной инфраструктуры	0,5	0,0	0,0
	339	Производственные зоны, зоны инженерной и транспортной инфраструктур	12,9	0,0	25,6
	340	Зона транспортной инфраструктуры	0,6	0,0	0,0
	341	Зона транспортной инфраструктуры	5,1	0,0	0,0
	359	Жилые зоны	15,3	47,1	24,4
	383	Зоны рекреационного назначения	2,6	0,0	0,3
	384	Жилые зоны	8,0	8,8	4,5
	533	Жилые зоны	5,0	26,5	6,0
	547	Жилые зоны	18,6	26,9	10,8
	570	Зона застройки индивидуальными жилыми домами	15,2	16,1	2,9
	574	Общественно-деловые зоны	1,6	0,0	7,9
	701	Зона режимных территорий	1,6	0,0	5,2
	713	Общественно-деловые зоны	1,2	0,0	0,0
Итого:				285,9	162,0
1008	6	Многофункциональная общественно-деловая зона	30,6	110,7	48,7
	54	Жилые зоны	21,4	53,8	13,1
	79	Зоны рекреационного назначения	0,6	0,0	0,0
	80	Многофункциональная общественно-деловая зона	7,3	43,8	6,1
	81	Жилые зоны	54,2	76,7	49,3
	82	Зоны рекреационного назначения	0,8	0,0	0,0
	83	Многофункциональная общественно-деловая зона	2,9	4,5	15,7
	99	Жилые зоны	7,9	49,2	1,0
	100	Зоны рекреационного назначения	2,3	0,0	0,0
	112	Зоны рекреационного назначения	3,6	0,0	0,7
	755	Жилые зоны	7,3	55,7	8,9
Итого:				394,4	143,5
1009	51	Жилые зоны	10,8	72,0	21,2
	52	Зоны рекреационного назначения	1,2	0,0	0,4
	53	Зоны рекреационного назначения	1,4	0,0	0,0
	60	Зоны рекреационного назначения	1,4	0,0	0,0
	74	Зона смешанной и общественно-деловой застройки	38,8	79,3	163,4
	75	Зоны рекреационного назначения	0,7	0,0	0,0
	172	Зоны рекреационного назначения	0,4	0,0	0,0
	201	Зоны рекреационного назначения	0,8	0,0	0,1
	249	Зоны рекреационного назначения	0,5	0,0	0,0
	407	Зона транспортной инфраструктуры	1,1	0,0	0,4
	408	Зона смешанной и общественно-деловой застройки	30,6	9,2	128,3
	410	Зоны рекреационного назначения	0,9	0,0	0,0
	425	Зона специализированной общественной застройки	0,2	0,0	0,0
Итого:				160,5	313,9
1010	228	Жилые зоны	29,9	101,5	14,2
	263	Зона застройки индивидуальными жилыми домами	4,3	1,5	0,0
	265	Многофункциональная общественно-деловая зона	3,8	0,3	3,7
	328	Зона застройки индивидуальными жилыми домами	2,3	1,0	0,0
	387	Зона транспортной инфраструктуры	2,8	0,0	0,1
	388	Жилые зоны	6,9	5,0	2,6
	391	Зона застройки индивидуальными жилыми домами	13,8	5,5	0,2
	413	Производственные зоны, зоны инженерной и транспортной инфраструктур	8,1	0,0	14,8
	473	Зоны рекреационного назначения	7,5	0,0	0,1
	541	Зоны рекреационного назначения	8,4	0,0	0,0
	552	Жилые зоны	32,4	19,7	10,4
	613	Производственные зоны, зоны инженерной и транспортной инфраструктур	7,5	0,0	14,6
	614	Жилые зоны	13,6	11,1	0,7
Итого:				145,7	61,3
1011	30	Зона режимных территорий	3,7	0,0	3,4
	111	Жилые зоны	21,7	102,0	3,9
	159	Зона смешанной и общественно-деловой застройки	5,2	0,6	9,2
	229	Многофункциональная общественно-деловая зона	5,1	3,7	5,5
	231	Жилые зоны	24,9	113,2	10,8
	266	Зона инженерной инфраструктуры	8,5	0,0	0,7
	415	Производственные зоны, зоны инженерной и транспортной инфраструктур	24,8	0,0	39,1
	416	Зона смешанной и общественно-деловой застройки	9,6	2,5	13,0
	417	Зона транспортной инфраструктуры	8,7	0,0	8,1
	418	Производственные зоны, зоны инженерной и транспортной инфраструктур	13,0	0,0	25,0
	419	Зона транспортной инфраструктуры	4,6	0,0	0,1
	420	Производственные зоны, зоны инженерной и транспортной инфраструктур	17,8	0,0	50,0
	448	Зона застройки индивидуальными жилыми домами	3,8	5,5	2,1
	526	Зоны рекреационного назначения	2,4	0,0	1,2
	527	Зоны рекреационного назначения	2,4	0,0	0,0
	528	Зона смешанной и общественно-деловой застройки	32,5	10,1	110,2
	668	Жилые зоны	14,5	39,0	7,6
Итого:				276,4	290,0
1012	104	Зона инженерной инфраструктуры	91,4	0,0	83,5
	220	Зона смешанной и общественно-деловой застройки	48,6	133,2	59,8
	221	Зона смешанной и общественно-деловой застройки	55,6	0,0	77,6
	267	Зона смешанной и общественно-деловой застройки	30,6	0,2	62,3
	405	Зона транспортной инфраструктуры	8,3	0,0	72,7
	421	Зона транспортной инфраструктуры	12,0	0,0	0,1
	422	Зона транспортной инфраструктуры	3,5	0,0	0,0
	474	Зона смешанной и общественно-деловой застройки	75,4	145,6	170,4
	475	Зона смешанной и общественно-деловой застройки	43,3	2,1	73,2
	476	Производственные зоны, зоны инженерной и транспортной инфраструктур	45,9	0,0	82,3
	477	Производственные зоны, зоны инженерной и транспортной инфраструктур	32,6	0,0	30,6

Начало приложения 1 на стр. 2.

	681	Зона инженерной инфраструктуры	17,6	0,0	3,1
Итого:				281,1	715,6
1013	24	Производственные зоны, зоны инженерной и транспортной инфраструктур	2,4	0,0	2,5
	226	Зоны рекреационного назначения	48,2	0,0	0,0
	227	Зоны сельскохозяйственного использования	33,0	0,0	0,4
	326	Зона смешанной и общественно-деловой застройки	14,1	1,8	16,2
	393	Производственные зоны, зоны инженерной и транспортной инфраструктур	40,8	0,0	13,6
	397	Производственные зоны, зоны инженерной и транспортной инфраструктур	161,7	0,0	97,6
	398	Зона транспортной инфраструктуры	34,6	0,0	7,6
	402	Жилые зоны	2,0	2,0	0,2
	452	Производственные зоны, зоны инженерной и транспортной инфраструктур	198,5	0,1	299,2
	689	Зона специализированной общественной застройки	0,7	0,0	0,7
Итого:				3,9	438,0
1014	90	Зона инженерной инфраструктуры	143,6	0,0	26,0
	91	Зона режимных территорий	22,1	0,0	29,4
	345	Зона смешанной и общественно-деловой застройки	72,0	92,0	75,2
	348	Зона режимных территорий	6,7	0,0	13,0
	349	Зона транспортной инфраструктуры	1,9	0,0	0,0
	355	Зона транспортной инфраструктуры	1,4	0,0	5,4
	569	Производственные зоны, зоны инженерной и транспортной инфраструктур	12,7	0,0	27,6
Итого:				92,0	176,6
1015	109	Зона смешанной и общественно-деловой застройки	69,4	10,9	27,5
	336	Зона транспортной инфраструктуры	1,0	0,0	0,0
	489	Зона транспортной инфраструктуры	1,4	0,0	0,0
	490	Зона транспортной инфраструктуры	4,6	0,0	0,0
	493	Зона смешанной и общественно-деловой застройки	90,9	68,1	128,8
	494	Зона смешанной и общественно-деловой застройки	159,0	132,7	231,0
Итого:				211,7	387,2
1016	14	Зона транспортной инфраструктуры	18,6	0,0	10,5
	59	Производственные зоны, зоны инженерной и транспортной инфраструктур	40,5	0,0	17,8
	62	Многофункциональная общественно-деловая зона	31,3	0,4	83,8
	446	Производственные зоны, зоны инженерной и транспортной инфраструктур	9,6	0,0	0,0
	559	Зона транспортной инфраструктуры	745,7	0,0	141,6
	594	Производственные зоны, зоны инженерной и транспортной инфраструктур	105,5	0,0	28,2
	744	Зоны рекреационного назначения	12,5	0,0	0,3
	745	Зона садоводческих или огороднических некоммерческих товариществ	8,4	0,0	1,3
Итого:				0,4	283,5
1017	13	Жилые зоны	33,7	136,0	31,8
	144	Общественно-деловые зоны	30,7	0,0	151,4
	145	Многофункциональная общественно-деловая зона	17,7	3,9	81,3
	146	Жилые зоны	21,9	120,5	22,4
	147	Общественно-деловые зоны	3,5	0,0	19,6
	157	Зона застройки индивидуальными жилыми домами	28,4	26,2	2,2
	158	Жилые зоны	13,1	43,8	3,5
	703	Многофункциональная общественно-деловая зона	2,1	0,0	0,4
Итого:				330,4	312,7
1018	110	Зона садоводческих или огороднических некоммерческих товариществ	44,2	13,6	16,5
	122	Зоны рекреационного назначения	6,0	0,0	0,0
	123	Зона садоводческих или огороднических некоммерческих товариществ	51,1	3,4	28,0
	141	Жилые зоны	22,8	25,4	29,7
	148	Зона отдыха	14,2	0,0	1,1
	155	Зона застройки индивидуальными жилыми домами	15,8	30,4	7,1
	156	Жилые зоны	47,7	114,0	50,0
	191	Жилые зоны	63,8	102,9	34,7
	548	Зона застройки индивидуальными жилыми домами	27,2	26,4	6,2
	561	Зоны рекреационного назначения	54,0	0,0	0,2
	722	Общественно-деловые зоны	3,0	0,0	2,1
Итого:				316,1	175,7
1019	63	Производственные зоны, зоны инженерной и транспортной инфраструктур	15,3	0,0	9,0
	92	Производственные зоны, зоны инженерной и транспортной инфраструктур	18,5	0,0	19,4
	143	Зоны сельскохозяйственного использования	21,5	0,0	0,0
	230	Зона садоводческих или огороднических некоммерческих товариществ	27,7	1,3	11,4
	330	Общественно-деловые зоны	6,2	0,0	19,2
	331	Жилые зоны	17,6	40,2	1,8
	332	Зона транспортной инфраструктуры	1,8	0,0	0,0
	485	Зона застройки индивидуальными жилыми домами	60,3	46,4	11,1
	486	Зона застройки индивидуальными жилыми домами	25,9	15,8	3,1
	487	Зона застройки индивидуальными жилыми домами	28,5	20,7	3,7
	488	Зона застройки индивидуальными жилыми домами	76,1	61,0	21,2
	524	Зона транспортной инфраструктуры	2,5	0,0	0,0
	525	Зона транспортной инфраструктуры	6,3	0,0	0,0
	663	Зона садоводческих или огороднических некоммерческих товариществ	2,9	0,0	0,0
	679	Зона режимных территорий	16,0	0,0	2,4
	764	Многофункциональная общественно-деловая зона	5,3	8,0	0,0
Итого:				193,4	102,4
1020	107	Зона садоводческих или огороднических некоммерческих товариществ	39,4	0,0	0,0
	115	Зона садоводческих или огороднических некоммерческих товариществ	19,4	0,0	0,0
	321	Производственные зоны, зоны инженерной и транспортной инфраструктур	4,0	0,0	0,4
	322	Зона транспортной инфраструктуры	12,3	0,0	0,2
	323	Многофункциональная общественно-деловая зона	6,8	0,0	0,0
	325	Зона застройки индивидуальными жилыми домами	44,7	15,9	2,2
	327	Зона застройки индивидуальными жилыми домами	82,7	50,7	12,4
	334	Зона режимных территорий	32,3	0,0	9,1
	342	Зона режимных территорий	9,8	0,0	4,2
	551	Зоны рекреационного назначения	5,1	0,0	0,3
	615	Зоны рекреационного назначения	25,3	0,0	0,0
	661	Зоны рекреационного назначения	8,8	0,0	0,0
	691	Зоны рекреационного назначения	3,2	0,0	0,0
	698	Зоны рекреационного назначения	5,1	0,0	0,0
	699	Зоны рекреационного назначения	1,3	0,0	0,0
	731	Зона садоводческих или огороднических некоммерческих товариществ	8,8	0,4	3,8
	736	Общественно-деловые зоны	6,6	0,0	1,2
	737	Зоны рекреационного назначения	5,2	0,0	0,0
	738	Зоны рекреационного назначения	3,9	0,0	0,0
	739	Зоны рекреационного назначения	0,6	0,0	0,0
	740	Производственные зоны, зоны инженерной и транспортной инфраструктур	37,7	0,1	0,6
	741	Зоны рекреационного назначения	2,3	0,0	0,0
Итого:				67,0	34,5
1021	11	Зона режимных территорий	97,9	27,5	49,8
	12	Зона садоводческих или огороднических некоммерческих товариществ	30,5	0,0	62,9
	151	Общественно-деловые зоны	3,8	0,0	7,7
	152	Жилые зоны	25,6	35,6	15,5
	678	Зона застройки индивидуальными жилыми домами	101,2	32,5	0,5
	680	Жилые зоны	82,3	66,7	44,8
Итого:				162,3	181,1
1022	32	Зона транспортной инфраструктуры	7,6	0,0	18,5
	33	Зона режимных территорий	44,5	0,0	0,0
	37	Зоны специального назначения	17,8	0,0	0,0
	84	Зона режимных территорий	29,3	0,0	0,0
	105	Зона отдыха	13,1	0,0	18,9

	106	Зона режимных территорий	12,3	0,0	0,0
	174	Зона смешанной и общественно-деловой застройки	75,4	12,8	29,1
	505	Жилые зоны	42,2	93,3	24,1
	506	Зона застройки индивидуальными жилыми домами	41,8	69,3	2,8
	531	Зона застройки индивидуальными жилыми домами	65,3	36,2	22,9
	532	Зона застройки индивидуальными жилыми домами	21,0	10,2	1,5
	705	Зона лесов	10,3	0,0	2,6
Итого:				221,8	120,5
1023	15	Зона смешанной и общественно-деловой застройки	31,9	19,8	33,7
	261	Производственные зоны, зоны инженерной и транспортной инфраструктур	9,3	0,0	4,9
	262	Жилые зоны	32,7	18,1	12,3
	480	Зона застройки индивидуальными жилыми домами	35,2	17,3	4,3
	481	Зона застройки индивидуальными жилыми домами	33,1	35,7	24,9
	482	Зона застройки индивидуальными жилыми домами	21,3	9,8	1,4
	483	Зоны рекреационного назначения	3,1	0,0	0,0
	484	Зоны рекреационного назначения	18,9	0,0	0,0
Итого:				100,7	81,5
1024	101	Зоны рекреационного назначения	11,0	0,0	0,0
	128	Производственные зоны, зоны инженерной и транспортной инфраструктур	6,6	0,0	3,3
	129	Зоны рекреационного назначения	5,2	0,0	0,0
	130	Зона застройки индивидуальными жилыми домами	12,4	13,6	10,7
	217	Зона смешанной и общественно-деловой застройки	2,2	0,0	3,2
	268	Зоны рекреационного назначения	12,5	0,0	0,0
	269	Зона застройки индивидуальными жилыми домами	49,8	36,9	22,8
	270	Зона застройки индивидуальными жилыми домами	72,8	46,8	12,6
	385	Жилые зоны	21,3	115,1	27,2
	386	Зона транспортной инфраструктуры	1,9	0,0	0,0
	389	Зона застройки индивидуальными жилыми домами	39,7	28,3	11,9
	470	Зона смешанной и общественно-деловой застройки	3,6	0,0	23,6
	471	Зоны рекреационного назначения	8,6	0,0	0,0
	571	Зона застройки индивидуальными жилыми домами	9,3	9,9	1,7
	572	Зона смешанной и общественно-деловой застройки	8,1	8,7	10,7
	573	Зона смешанной и общественно-деловой застройки	13,7	6,1	9,6
	611	Зона смешанной и общественно-деловой застройки	4,5	0,3	5,0
	719	Зона инженерной инфраструктуры	3,8	0,0	1,2
	733	Общественно-деловые зоны	10,4	62,5	20,2
Итого:				328,2	163,7
1025	42	Зона садоводческих или огороднических некоммерческих товариществ	31,3	0,2	9,0
	88	Зоны рекреационного назначения	3,4	0,0	0,0
	94	Зоны рекреационного назначения	34,6	0,0	0,1
	95	Зоны рекреационного назначения	7,6	0,0	0,1
	131	Зона застройки индивидуальными жилыми домами	21,5	18,5	0,9
	153	Общественно-деловые зоны	9,2	0,0	0,0
	154	Общественно-деловые зоны	40,8	0,0	31,2
	160	Зона садоводческих или огороднических некоммерческих товариществ	198,3	2,0	57,5
	161	Зоны рекреационного назначения	4,4	0,0	0,0
	162	Зоны рекреационного назначения	13,5	0,0	0,0
	163	Многофункциональная общественно-деловая зона	51,7	2,7	54,7
	164	Зона застройки индивидуальными жилыми домами	17,8	0,6	0,0
	165	Зоны рекреационного назначения	54,0	0,0	0,1
	173	Общественно-деловые зоны	12,4	0,0	5,3
	333	Зона застройки индивидуальными жилыми домами	18,7	2,8	0,5
	335	Зона садоводческих или огороднических некоммерческих товариществ	131,6	5,5	41,0
	356	Зона застройки индивидуальными жилыми домами	15,7	0,8	0,0
	539	Зона застройки индивидуальными жилыми домами	3,5	1,0	0,0
	746	Зона садоводческих или огороднических некоммерческих товариществ	2,4	0,0	0,6
	747	Зоны рекреационного назначения	4,6	0,0	0,0
	748	Зона застройки индивидуальными жилыми домами	10,3	3,9	0,0
	749	Общественно-деловые зоны	3,6	0,1	0,0
	750	Общественно-деловые зоны	1,2	0,0	0,0
	751	Зона садоводческих или огороднических некоммерческих товариществ	228,6	12,3	80,4
	752	Зоны рекреационного назначения	6,3	0,0	0,1
	753	Зона садоводческих или огороднических некоммерческих товариществ	60,0	0,2	19,1
	760	Зона застройки индивидуальными жилыми домами	1,0	0,0	0,0
Итого:				50,5	300,6
1026	67	Зона застройки индивидуальными жилыми домами	107,1	52,6	9,2
	68	Зоны рекреационного назначения	13,2	0,0	0,0
	70	Зоны рекреационного назначения	3,2	0,0	0,0
	537	Жилые зоны	94,5	280,8	16,7
	576	Общественно-деловые зоны	13,3	0,0	8,9
	577	Зоны рекреационного назначения	5,1	0,0	0,0
	578	Зоны рекреационного назначения	0,3	0,0	0,0
	754	Общественно-деловые зоны	8,4	0,0	3,0
Итого:				333,5	37,8
1027	28	Зона инженерной инфраструктуры	2,1	0,0	0,3
	232	Зона застройки индивидуальными жилыми домами	75,3	15,0	4,8
	439	Зоны рекреационного назначения	131,0	0,0	0,0
	503	Жилые зоны	133,8	109,9	23,4
	711	Зоны рекреационного назначения	20,8	0,0	0,6
	716	Общественно-деловые зоны	6,9	0,0	2,6
Итого:				124,9	31,6
1028	23	Зона садоводческих или огороднических некоммерческих товариществ	14,7	0,0	0,0
	96	Зоны рекреационного назначения	32,3	0,0	0,0
	97	Зоны рекреационного назначения	29,8	0,0	0,0
	98	Зоны специального назначения	26,8	0,0	0,0
	125	Зоны рекреационного назначения	62,3	0,0	0,0
	126	Зона застройки индивидуальными жилыми домами	37,9	55,2	6,9
	127	Зона застройки индивидуальными жилыми домами	22,6	20,0	0,0
	438	Зона садоводческих или огороднических некоммерческих товариществ	144,5	0,0	8,0
	692	Зоны сельскохозяйственного использования	24,1	0,0	0,0
Итого:				75,2	14,9
1029	108	Зона инженерной инфраструктуры	46,5	0,0	7,8
	194	Зоны сельскохозяйственного использования	13,7	0,0	0,0
	238	Зоны рекреационного назначения	34,5	0,0	0,0
	395	Зоны сельскохозяйственного использования	335,3	0,0	32,2
	396	Зона транспортной инфраструктуры	8,9	0,0	0,0
	756	Производственные зоны, зоны инженерной и транспортной инфраструктур	10,1	0,0	0,0
Итого:				0,0	40,0
1030	102	Зона застройки индивидуальными жилыми домами	252,4	165,8	34,9
	103	Производственные зоны, зоны инженерной и транспортной инфраструктур	18,6	0,0	0,9
	426	Зона транспортной инфраструктуры	0,2	0,0	0,0
	459	Зоны рекреационного назначения	40,1	0,0	0,0
Итого:				165,8	35,9
1031	38	Жилые зоны	201,7	301,2	9,0
	491	Зона застройки индивидуальными жилыми домами	6,4	7,3	0,0
	616	Зона режимных территорий	57,7	0,0	0,0
Итого:				308,5	9,0
1032	204	Производственные зоны, зоны инженерной и транспортной инфраструктур	16,1	0,0	23,8
	205	Зоны рекреационного назначения	30,6	0,0	0,1
	288	Производственные зоны, зоны инженерной и транспортной инфраструктур	27,2	0,0	19,1

Начало приложения 1 на стр. 2.

	297	Зона застройки индивидуальными жилыми домами	62,0	29,6	15,7
	298	Зоны рекреационного назначения	25,2	0,0	0,0
	299	Зоны рекреационного назначения	6,5	0,0	0,0
	300	Зона инженерной инфраструктуры	4,0	0,0	2,1
	429	Производственные зоны, зоны инженерной и транспортной инфраструктур	11,6	0,0	1,5
	457	Зона транспортной инфраструктуры	7,6	0,0	0,0
	507	Зона застройки индивидуальными жилыми домами	19,9	12,9	1,6
	508	Многофункциональная общественно-деловая зона	26,6	21,4	21,0
	509	Зона застройки индивидуальными жилыми домами	7,6	3,0	1,0
	510	Жилые зоны	8,9	40,4	2,7
	511	Жилые зоны	50,6	151,0	39,6
	512	Зона застройки индивидуальными жилыми домами	27,5	26,1	7,9
	513	Производственные зоны, зоны инженерной и транспортной инфраструктур	7,6	0,0	8,5
	514	Многофункциональная общественно-деловая зона	13,2	12,0	22,7
	529	Зоны рекреационного назначения	59,8	0,0	0,5
	560	Зона инженерной инфраструктуры	1,2	0,0	0,0
	575	Общественно-деловые зоны	0,4	0,0	0,2
	695	Зоны сельскохозяйственного использования	7,0	0,0	0,0
	709	Производственные зоны, зоны инженерной и транспортной инфраструктур	21,6	0,0	6,0
	728	Зона смешанной и общественно-деловой застройки	8,9	0,0	10,2
Итого:				296,3	184,2
1033	206	Зоны рекреационного назначения	549,8	0,0	1,7
	219	Зона садоводческих или огороднических некоммерческих товариществ	19,7	1,0	6,4
	222	Многофункциональная общественно-деловая зона	11,6	2,4	20,5
	277	Производственные зоны, зоны инженерной и транспортной инфраструктур	37,5	0,0	70,9
	424	Зоны рекреационного назначения	58,8	0,0	0,0
	428	Зона лесов	6,7	0,0	0,0
	431	Зона застройки индивидуальными жилыми домами	1,6	0,6	0,0
	455	Зона транспортной инфраструктуры	10,0	0,0	0,0
	456	Производственные зоны, зоны инженерной и транспортной инфраструктур	141,8	0,0	115,4
	478	Производственные зоны, зоны инженерной и транспортной инфраструктур	15,1	0,0	4,2
	479	Производственные зоны, зоны инженерной и транспортной инфраструктур	25,9	0,0	29,2
	538	Зона застройки индивидуальными жилыми домами	33,9	15,7	4,1
	579	Зона транспортной инфраструктуры	13,4	0,0	0,0
	586	Зона застройки индивидуальными жилыми домами	2,4	0,4	0,0
	606	Производственные зоны, зоны инженерной и транспортной инфраструктур	11,4	0,0	1,7
	641	Зона смешанной и общественно-деловой застройки	172,4	0,0	215,2
	654	Жилые зоны	101,2	136,2	37,4
	655	Производственные зоны, зоны инженерной и транспортной инфраструктур	27,5	0,0	4,1
	759	Общественно-деловые зоны	14,8	0,0	4,4
Итого:				156,2	515,3
1034	142	Зона застройки индивидуальными жилыми домами	597,2	1118,8	5,6
Итого:				1118,8	5,6
1035	71	Зона садоводческих или огороднических некоммерческих товариществ	33,0	0,0	0,1
	132	Зона лесов	94,1	0,0	0,0
	133	Зоны рекреационного назначения	106,7	0,0	0,0
	310	Зона режимных территорий	708,8	0,0	1,2
	660	Зона режимных территорий	201,8	0,0	0,0
	684	Общественно-деловые зоны	2,6	0,0	0,0
	715	Зоны рекреационного назначения	24,4	0,0	0,0
Итого:				0,0	1,3
1036	166	Зона режимных территорий	45,4	0,0	0,4
	168	Зона садоводческих или огороднических некоммерческих товариществ	53,2	0,0	12,0
	169	Зона застройки индивидуальными жилыми домами	55,0	49,0	2,4
	495	Зона садоводческих или огороднических некоммерческих товариществ	199,3	1,1	1,4
	496	Зона садоводческих или огороднических некоммерческих товариществ	347,3	4,5	8,3
	633	Зона садоводческих или огороднических некоммерческих товариществ	8,2	0,0	0,0
	706	Зона лесов	15,3	0,0	0,0
	714	Зоны рекреационного назначения	59,9	0,0	0,0
Итого:				54,5	24,5
1037	25	Зоны рекреационного назначения	12,7	0,0	0,0
	26	Производственные зоны, зоны инженерной и транспортной инфраструктур	3,2	0,0	4,5
	29	Зоны рекреационного назначения	63,3	0,0	0,1
	31	Зона инженерной инфраструктуры	0,6	0,0	0,0
	124	Зона инженерной инфраструктуры	1,6	0,0	0,0
	177	Зона инженерной инфраструктуры	0,3	0,0	0,0
	192	Жилые зоны	169,4	151,8	22,7
	215	Жилые зоны	18,3	78,4	9,5
	216	Зоны рекреационного назначения	8,8	0,0	1,1
	218	Зона инженерной инфраструктуры	2,3	0,0	0,0
	246	Зона инженерной инфраструктуры	2,2	0,0	0,0
	278	Общественно-деловые зоны	5,0	0,0	0,0
	279	Зона садоводческих или огороднических некоммерческих товариществ	11,0	0,7	3,8
	280	Зона садоводческих или огороднических некоммерческих товариществ	7,2	0,4	2,4
	302	Зона застройки индивидуальными жилыми домами	5,5	2,5	0,9
	303	Производственные зоны, зоны инженерной и транспортной инфраструктур	14,1	0,0	16,1
	304	Зона застройки индивидуальными жилыми домами	13,3	7,4	14,7
	305	Зона застройки индивидуальными жилыми домами	11,8	8,8	0,7
	307	Зона застройки индивидуальными жилыми домами	25,4	11,6	1,6
	309	Зона застройки индивидуальными жилыми домами	3,4	3,7	0,1
	324	Зона смешанной и общественно-деловой застройки	20,9	14,3	13,9
	409	Зоны сельскохозяйственного использования	4,8	0,0	4,6
	411	Зона инженерной инфраструктуры	0,6	0,0	0,4
	412	Производственные зоны, зоны инженерной и транспортной инфраструктур	71,1	0,0	117,1
	430	Зона застройки индивидуальными жилыми домами	26,3	7,8	2,8
	442	Зона застройки индивидуальными жилыми домами	11,6	1,7	0,5
	443	Зона садоводческих или огороднических некоммерческих товариществ	16,0	0,0	3,6
	447	Многофункциональная общественно-деловая зона	7,9	3,2	7,6
	449	Зона транспортной инфраструктуры	27,3	0,0	6,3
	450	Жилые зоны	0,8	0,8	0,0
	451	Жилые зоны	63,3	217,2	30,9
	453	Общественно-деловые зоны	4,4	0,0	0,0
	454	Зоны рекреационного назначения	4,4	0,0	0,0
	458	Зона застройки индивидуальными жилыми домами	49,0	29,6	1,4
	460	Зона застройки индивидуальными жилыми домами	0,4	0,2	0,0
	540	Общественно-деловые зоны	5,0	0,0	4,9
	582	Производственные зоны, зоны инженерной и транспортной инфраструктур	3,7	0,0	18,9
	583	Зоны рекреационного назначения	2,7	0,0	0,5
	596	Зона транспортной инфраструктуры	18,9	0,0	11,7
	607	Зона застройки индивидуальными жилыми домами	12,7	5,5	4,3
	608	Производственные зоны, зоны инженерной и транспортной инфраструктур	2,6	0,0	10,2
	609	Общественно-деловые зоны	3,9	0,0	7,5
	617	Зоны сельскохозяйственного использования	1,4	0,0	0,0
	625	Зона лесов	2,7	0,0	0,0
	626	Зона лесов	2,3	0,0	0,0
	627	Зона лесов	2,4	0,0	0,0
	628	Зона лесов	1,4	0,0	0,0
	629	Зона лесов	0,5	0,0	0,0
	630	Зона лесов	0,1	0,0	0,0
	631	Зона лесов	4,2	0,0	0,0

	644	Производственные зоны, зоны инженерной и транспортной инфраструктур	1,8	0,0	4,0
	686	Общественно-деловые зоны	2,3	0,0	4,4
	688	Зона застройки индивидуальными жилыми домами	0,3	0,2	0,0
	707	Зона лесов	1,5	0,0	0,0
	708	Зона лесов	0,5	0,0	0,0
Итого:				545,8	333,9
1038	213	Жилые зоны	334,1	321,6	182,3
	694	Зоны рекреационного назначения	54,6	0,0	0,0
Итого:				321,6	182,3
1039	73	Зоны рекреационного назначения	62,7	0,0	0,0
	318	Зоны рекреационного назначения	439,1	0,0	0,0
	319	Зона транспортной инфраструктуры	18,5	0,0	0,0
	392	Зона транспортной инфраструктуры	1,0	0,0	0,0
	394	Зона транспортной инфраструктуры	0,7	0,0	0,0
	414	Зоны сельскохозяйственного использования	10,5	0,0	0,0
	549	Зона режимных территорий	10,5	0,0	0,0
	564	Зона режимных территорий	18,5	0,0	0,0
	567	Зоны специального назначения	42,4	0,0	0,1
	585	Зона транспортной инфраструктуры	54,3	0,0	72,3
	619	Производственные зоны, зоны инженерной и транспортной инфраструктур	112,5	0,0	0,0
Итого:				0,0	72,4
1040	49	Зона смешанной и общественно-деловой застройки	86,2	0,4	50,6
	55	Производственные зоны, зоны инженерной и транспортной инфраструктур	7,5	0,0	0,0
	56	Зоны рекреационного назначения	144,8	0,0	0,1
	315	Зоны рекреационного назначения	137,1	0,0	0,0
	316	Зона акваторий	2,6	0,0	0,0
	317	Зона акваторий	3,1	0,0	0,0
	445	Производственные зоны, зоны инженерной и транспортной инфраструктур	23,2	0,0	0,9
	565	Зоны рекреационного назначения	118,5	0,0	0,0
	580	Производственные зоны, зоны инженерной и транспортной инфраструктур	21,2	0,0	0,0
Итого:				0,4	51,6
1041	35	Зона транспортной инфраструктуры	9,6	0,0	19,2
	36	Зона транспортной инфраструктуры	8,6	0,0	18,5
	50	Зоны рекреационного назначения	17,7	0,0	0,0
	313	Зоны рекреационного назначения	272,8	0,0	0,0
	314	Зона акваторий	3,3	0,0	0,0
	390	Зона инженерной инфраструктуры	4,1	0,0	0,0
	444	Жилые зоны	21,2	38,3	6,3
	597	Жилые зоны	4,3	4,4	0,7
	598	Зоны рекреационного назначения	12,0	0,0	0,1
	761	Зоны сельскохозяйственного использования	3,5	0,0	0,0
Итого:				42,8	44,9
1042	7	Зона отдыха	1165,7	0,0	67,1
	46	Зона инженерной инфраструктуры	2,8	0,0	0,0
	57	Зона отдыха	33,9	0,0	16,4
	58	Многофункциональная общественно-деловая зона	81,6	7,6	230,8
	85	Зоны рекреационного назначения	27,6	0,0	0,3
	86	Зона отдыха	18,9	0,0	13,9
	87	Зона инженерной инфраструктуры	59,3	0,0	1,3
	93	Зоны рекреационного назначения	127,6	0,0	8,9
	116	Зона лесов	41,2	0,0	0,2
	119	Зоны рекреационного назначения	4,0	0,0	0,0
	120	Зона отдыха	13,8	0,0	36,4
	121	Зона отдыха	11,6	0,0	19,4
	134	Зоны рекреационного назначения	771,2	0,0	0,0
	135	Зона режимных территорий	5,6	0,0	0,0
	599	Зоны рекреационного назначения	117,1	0,0	0,0
	685	Зона отдыха	0,7	0,0	1,7
	712	Общественно-деловые зоны	12,9	0,0	35,4
Итого:				7,6	431,9
1043	48	Зона отдыха	10,6	0,0	0,0
	72	Зона застройки индивидуальными жилыми домами	45,7	5,3	2,3
	113	Производственные зоны, зоны инженерной и транспортной инфраструктур	259,2	0,0	3,2
	566	Зоны специального назначения	0,2	0,0	0,0
	604	Зона отдыха	396,0	0,0	0,0
	624	Зоны рекреационного назначения	467,8	0,0	0,0
	643	Зона садоводческих или огороднических некоммерческих товариществ	21,2	0,0	0,0
	645	Зона лесов	2527,3	0,0	0,0
	734	Зоны рекреационного назначения	3,7	0,0	0,0
	735	Зоны рекреационного назначения	0,8	0,0	0,0
	763	Зона отдыха	5,2	0,0	0,2
Итого:				5,3	5,7
1044	200	Зоны рекреационного назначения	1431,2	0,0	0,0
	207	Зона отдыха	74,8	0,0	1,6
	497	Зоны рекреационного назначения	57,0	0,7	0,6
	498	Зона лесов	1652,3	0,0	0,0
Итого:				0,7	2,2
1045	193	Зоны рекреационного назначения	60,0	0,0	0,0
	399	Зона транспортной инфраструктуры	47,2	0,0	0,1
	400	Производственные зоны, зоны инженерной и транспортной инфраструктур	68,0	0,0	10,5
	401	Зоны сельскохозяйственного использования	518,5	0,0	0,0
	404	Зоны сельскохозяйственного использования	642,9	0,0	0,9
	406	Зоны рекреационного назначения	54,2	0,0	1,8
	427	Производственные зоны, зоны инженерной и транспортной инфраструктур	86,4	0,0	41,8
	434	Зона транспортной инфраструктуры	8,3	0,0	0,0
	440	Зоны сельскохозяйственного использования	319,6	0,0	0,0
	441	Зона транспортной инфраструктуры	12,1	0,0	0,0
Итого:				0,0	55,1
1046	34	Зона транспортной инфраструктуры	4,0	0,0	0,0
	61	Зоны специального назначения	6,8	0,0	0,0
	180	Зона садоводческих или огороднических некоммерческих товариществ	90,6	0,0	10,7
	224	Зоны сельскохозяйственного использования	84,7	0,0	0,0
	462	Зоны сельскохозяйственного использования	3241,9	0,0	15,3
	463	Зона транспортной инфраструктуры	39,0	0,0	0,0
	464	Зоны сельскохозяйственного использования	153,2	0,0	0,2
	517	Общественно-деловые зоны	14,5	0,0	5,4
	550	Зона садоводческих или огороднических некоммерческих товариществ	1,9	0,0	0,2
	592	Зона садоводческих или огороднических некоммерческих товариществ	21,1	0,0	0,0
	593	Зона инженерной инфраструктуры	5,1	0,0	0,0
	601	Зона садоводческих или огороднических некоммерческих товариществ	30,4	0,0	2,7
	618	Зона садоводческих или огороднических некоммерческих товариществ	19,3	0,0	0,0
	622	Зоны специального назначения	90,9	0,0	0,0
	658	Зона инженерной инфраструктуры	15,2	0,0	0,0
	690	Зоны сельскохозяйственного использования	22,8	0,0	0,0
	693	Зоны рекреационного назначения	22,1	0,0	0,0
	717	Производственные зоны, зоны инженерной и транспортной инфраструктур	49,2	0,0	0,0
	723	Зоны сельскохозяйственного использования	20,5	0,0	0,0
Итого:				0,0	34,6
1047	149	Зона лесов	2,6	0,0	0,0
	150	Зона лесов	1,8	0,0	0,0

Начало приложения 1 на стр. 2.

	167	Зона лесов	5,0	0,0	0,0
	190	Зона режимных территорий	313,5	0,0	0,0
	239	Зоны рекреационного назначения	13,3	0,0	0,0
	240	Зоны рекреационного назначения	32,5	0,0	0,0
	242	Зоны рекреационного назначения	124,4	0,0	0,0
	243	Зоны рекреационного назначения	59,0	0,0	0,0
	244	Зоны сельскохозяйственного использования	3284,7	0,0	0,0
	245	Зоны рекреационного назначения	20,2	0,0	0,0
	248	Зоны сельскохозяйственного использования	21,8	0,0	0,5
	382	Зона застройки индивидуальными жилыми домами	250,9	27,0	2,5
	465	Зоны сельскохозяйственного использования	1055,5	0,0	3,1
	466	Зоны сельскохозяйственного использования	63,5	0,0	2,6
	467	Зона транспортной инфраструктуры	19,0	0,0	0,0
	468	Зоны рекреационного назначения	0,6	0,0	0,0
	469	Зона транспортной инфраструктуры	4,3	0,0	0,0
	534	Зоны специального назначения	2,2	0,0	0,0
	546	Зоны сельскохозяйственного использования	16,1	0,0	0,0
	568	Зона лесов	7,4	0,0	0,0
	588	Зона застройки индивидуальными жилыми домами	107,8	12,8	1,5
	652	Зона садоводческих или огороднических некоммерческих товариществ	32,0	0,0	0,0
Итого:				39,8	10,2
1048	1	Жилые зоны	147,9	250,1	167,3
	39	Зоны сельскохозяйственного использования	133,1	0,0	0,0
	44	Жилые зоны	35,5	150,1	80,3
	47	Жилые зоны	20,8	26,3	2,0
	214	Зона садоводческих или огороднических некоммерческих товариществ	50,7	0,0	16,3
	225	Зоны сельскохозяйственного использования	302,4	0,0	0,0
	289	Зоны специального назначения	15,5	0,0	0,0
	515	Производственные зоны, зоны инженерной и транспортной инфраструктур	48,3	0,0	0,0
	516	Жилые зоны	132,8	482,1	0,0
	587	Зоны специального назначения	40,1	0,0	0,0
	612	Зона садоводческих или огороднических некоммерческих товариществ	19,6	1,3	0,3
	623	Зоны специального назначения	23,6	0,0	0,0
	659	Зоны сельскохозяйственного использования	91,2	0,0	0,0
	662	Зона транспортной инфраструктуры	6,9	0,0	0,0
	687	Зоны рекреационного назначения	57,3	0,0	0,0
Итого:				909,9	266,3
1049	138	Зона режимных территорий	116,5	0,0	2,0
	189	Зоны сельскохозяйственного использования	77,1	0,0	0,0
	241	Зоны сельскохозяйственного использования	240,6	0,0	1,0
	250	Зона застройки индивидуальными жилыми домами	63,1	4,4	0,1
	251	Зона садоводческих или огороднических некоммерческих товариществ	28,5	0,0	0,1
	253	Общественно-деловые зоны	9,4	0,0	4,6
	254	Зоны рекреационного назначения	15,2	0,0	0,0
	255	Жилые зоны	3,4	0,4	0,0
	256	Зона застройки индивидуальными жилыми домами	23,5	2,8	0,0
	257	Зоны рекреационного назначения	4,6	0,0	0,0
	258	Зоны рекреационного назначения	12,1	0,0	0,0
	259	Зона застройки индивидуальными жилыми домами	149,5	31,3	5,2
	260	Общественно-деловые зоны	2,7	0,0	0,6
	264	Зоны сельскохозяйственного использования	76,3	0,0	0,0
	306	Общественно-деловые зоны	13,5	0,0	0,4
	499	Зона транспортной инфраструктуры	18,2	0,0	0,0
	500	Зона транспортной инфраструктуры	12,9	0,0	0,1
	501	Зоны рекреационного назначения	42,8	0,0	0,0
	502	Зоны сельскохозяйственного использования	41,3	0,0	9,3
	504	Жилые зоны	56,7	24,8	8,8
	535	Зоны сельскохозяйственного использования	54,6	0,0	5,5
	543	Зона смешанной и общественно-деловой застройки	19,9	0,0	5,6
	562	Зоны сельскохозяйственного использования	5,1	0,0	0,0
	584	Зоны рекреационного назначения	32,6	0,0	0,0
	590	Зона застройки индивидуальными жилыми домами	14,6	8,6	0,0
	595	Зона застройки индивидуальными жилыми домами	10,6	8,4	0,0
	603	Жилые зоны	4,2	13,8	0,0
	605	Зоны рекреационного назначения	11,6	0,0	0,0
	621	Зона застройки индивидуальными жилыми домами	31,4	4,4	0,2
	635	Зоны сельскохозяйственного использования	7,4	0,0	0,0
	637	Зоны сельскохозяйственного использования	1,7	0,0	0,0
	638	Зоны сельскохозяйственного использования	4,9	0,0	0,0
Итого:				98,9	43,6
1050	43	Зона лесов	8,1	0,0	0,0
	45	Зона застройки индивидуальными жилыми домами	10,4	2,7	0,7
	171	Зоны рекреационного назначения	21,9	0,0	0,0
	175	Зона садоводческих или огороднических некоммерческих товариществ	71,2	0,0	121,7
	234	Зона лесов	155,8	0,0	0,2
	235	Зона застройки индивидуальными жилыми домами	135,6	50,0	1,2
	236	Зона садоводческих или огороднических некоммерческих товариществ	42,0	0,0	0,2
	237	Производственные зоны, зоны инженерной и транспортной инфраструктур	43,7	0,0	40,4
	252	Зоны рекреационного назначения	17,1	0,0	0,0
	271	Зона застройки индивидуальными жилыми домами	19,9	18,3	5,4
	272	Зона инженерной инфраструктуры	29,6	0,0	0,0
	273	Зоны сельскохозяйственного использования	74,4	0,0	1,5
	274	Зоны сельскохозяйственного использования	67,7	0,0	0,0
	275	Зоны рекреационного назначения	195,3	0,0	0,4
	276	Зона инженерной инфраструктуры	6,6	0,0	0,0
	290	Зона садоводческих или огороднических некоммерческих товариществ	47,6	2,2	7,2
	291	Зона садоводческих или огороднических некоммерческих товариществ	240,0	0,3	40,7
	292	Зоны рекреационного назначения	22,5	0,0	0,1
	293	Зона садоводческих или огороднических некоммерческих товариществ	4,8	0,0	0,6
	294	Зона садоводческих или огороднических некоммерческих товариществ	6,4	0,1	1,2
	295	Зона садоводческих или огороднических некоммерческих товариществ	8,4	0,0	0,0
	403	Зона садоводческих или огороднических некоммерческих товариществ	38,4	0,0	0,0
	435	Зоны сельскохозяйственного использования	207,3	0,0	4,4
	436	Жилые зоны	100,4	300,0	0,0
	437	Зоны сельскохозяйственного использования	24,4	0,0	0,0
	563	Зона застройки индивидуальными жилыми домами	12,3	0,0	0,0
	591	Зона садоводческих или огороднических некоммерческих товариществ	145,3	0,0	11,8
	600	Зона садоводческих или огороднических некоммерческих товариществ	21,8	0,0	0,0
	610	Зона инженерной инфраструктуры	1,0	0,0	0,5
	620	Зона садоводческих или огороднических некоммерческих товариществ	39,6	0,0	0,0
	632	Зона садоводческих или огороднических некоммерческих товариществ	72,7	0,0	0,5
	640	Общественно-деловые зоны	14,0	0,0	0,0
	642	Зоны рекреационного назначения	507,1	0,0	0,2
	653	Зона садоводческих или огороднических некоммерческих товариществ	11,8	0,0	3,3
	656	Зона садоводческих или огороднических некоммерческих товариществ	36,4	0,6	2,7
	657	Зона садоводческих или огороднических некоммерческих товариществ	6,6	2,0	0,0
	683	Зона инженерной инфраструктуры	1,8	0,0	0,0
	718	Зона застройки индивидуальными жилыми домами	54,1	48,6	2,5
	725	Зоны рекреационного назначения	9,0	0,0	0,0
	726	Зоны сельскохозяйственного использования	11,3	0,0	0,0

Итого:				424,8	247,6
1051	178	Зоны сельскохозяйственного использования	87,7	0,0	15,9
	179	Зона садоводческих или огороднических некоммерческих товариществ	187,7	0,0	11,9
	181	Зона лесов	252,8	0,0	0,0
	182	Зона застройки индивидуальными жилыми домами	45,0	13,2	0,2
	183	Зона транспортной инфраструктуры	181,1	0,0	0,4
	199	Зона транспортной инфраструктуры	27,1	0,0	0,5
	281	Зоны рекреационного назначения	61,0	0,0	0,0
	282	Зона лесов	309,7	0,0	0,1
	283	Зона лесов	591,0	0,0	0,7
	284	Зона лесов	8,0	0,0	0,0
	285	Зоны сельскохозяйственного использования	33,6	0,0	0,3
	286	Зона лесов	29,7	0,0	0,0
	287	Зона садоводческих или огороднических некоммерческих товариществ	173,3	0,0	24,3
	432	Зона транспортной инфраструктуры	21,9	0,0	0,3
	433	Зоны рекреационного назначения	19,1	0,0	0,0
	472	Жилые зоны	16,4	15,8	4,6
	492	Зоны рекреационного назначения	38,3	0,0	0,0
	530	Зона лесов	60,7	0,0	0,0
	536	Зона отдыха	22,8	0,0	15,3
	544	Зоны рекреационного назначения	10,3	0,0	0,0
	553	Зона отдыха	14,9	0,0	2,3
	554	Зоны рекреационного назначения	2,9	0,0	0,0
	555	Зоны рекреационного назначения	21,1	0,0	0,0
	556	Зона застройки индивидуальными жилыми домами	63,4	25,0	1,0
	557	Жилые зоны	35,3	13,9	7,5
	558	Зона садоводческих или огороднических некоммерческих товариществ	6,9	0,0	0,0
	581	Зоны рекреационного назначения	2,7	0,0	0,0
	589	Зона застройки индивидуальными жилыми домами	51,8	7,2	0,4
	602	Зона лесов	7,9	0,0	0,0
	648	Зона лесов	8,3	0,0	1,1
	649	Зона застройки индивидуальными жилыми домами	3,8	0,0	1,5
	696	Зона инженерной инфраструктуры	0,3	0,0	0,1
	697	Зона инженерной инфраструктуры	1,1	0,0	0,6
	704	Зоны сельскохозяйственного использования	1,4	0,0	0,4
	720	Зона инженерной инфраструктуры	0,9	0,0	0,0
	721	Зона инженерной инфраструктуры	0,2	0,0	0,0
	765	Зона садоводческих или огороднических некоммерческих товариществ	173,3	0,0	0,8
Итого:				75,0	90,5
1052	41	Зона застройки индивидуальными жилыми домами	13,6	0,7	0,4
	176	Зона застройки индивидуальными жилыми домами	12,3	0,5	0,1
	187	Зона лесов	3235,4	0,0	0,0
	188	Зона транспортной инфраструктуры	36,6	0,0	0,0
	223	Зона отдыха	74,5	9,8	0,9
	247	Зоны специального назначения	1,6	0,0	0,0
	542	Зона смешанной и общественно-деловой застройки	71,8	50,8	39,4
Итого:				61,8	40,9
1053	184	Зона транспортной инфраструктуры	228,4	0,0	0,0
	185	Зоны специального назначения	16,4	0,0	3,0
	296	Зоны сельскохозяйственного использования	17,0	0,0	0,0
	308	Зона садоводческих или огороднических некоммерческих товариществ	9,0	0,0	0,0
	423	Зона лесов	4256,2	0,0	0,2
	646	Зона садоводческих или огороднических некоммерческих товариществ	25,0	0,0	1,0
	650	Зона садоводческих или огороднических некоммерческих товариществ	7,3	0,0	0,1
	666	Производственные зоны, зоны инженерной и транспортной инфраструктур	24,0	0,0	0,0
	730	Зона садоводческих или огороднических некоммерческих товариществ	35,8	0,0	0,0
Итого:				0,0	4,3
1054	186	Зона транспортной инфраструктуры	179,5	0,0	0,0
	195	Зона транспортной инфраструктуры	154,6	0,0	0,0
	196	Зона лесов	5114,2	0,0	0,0
Итого:				0,0	0,0
1055	137	Зона режимных территорий	3038,3	0,0	0,0
	197	Зона лесов	4789,8	0,0	0,0
	198	Зона транспортной инфраструктуры	111,5	0,0	0,0
	301	Зона садоводческих или огороднических некоммерческих товариществ	3,8	0,3	0,0
	758	Зоны рекреационного назначения	35,1	0,0	0,0
Итого:				0,3	0,1
1056	136	Зона режимных территорий	105,2	0,0	0,0
	233	Зона лесов	13492,9	0,0	1,0
	379	Зоны специального назначения	16,0	0,0	0,0
	461	Производственные зоны, зоны инженерной и транспортной инфраструктур	10,9	0,0	0,0
	665	Зона застройки индивидуальными жилыми домами	114,9	50,0	0,0
	729	Зоны рекреационного назначения	4,9	0,0	0,0
	743	Производственные зоны, зоны инженерной и транспортной инфраструктур	5,2	0,0	0,0
Итого:				50,0	1,0
1057	139	Зона лесов	7223,0	0,0	3,4
	140	Зоны специального назначения	15,1	0,0	0,0
	651	Зоны специального назначения	69,7	0,0	2,8
Итого:				0,0	6,2
1058	208	Зоны сельскохозяйственного использования	114,1	0,0	0,0
	209	Зона садоводческих или огороднических некоммерческих товариществ	185,1	0,0	13,1
	210	Зона садоводческих или огороднических некоммерческих товариществ	22,8	0,0	0,0
	211	Зона лесов	1129,9	0,0	0,1
	212	Зона садоводческих или огороднических некоммерческих товариществ	19,1	0,0	1,8
	320	Зона смешанной и общественно-деловой застройки	328,0	75,0	0,6
	634	Зона садоводческих или огороднических некоммерческих товариществ	43,2	0,0	0,0
	636	Зона садоводческих или огороднических некоммерческих товариществ	6,1	0,0	0,0
	639	Зона садоводческих или огороднических некоммерческих товариществ	6,7	0,0	0,0
	647	Зона садоводческих или огороднических некоммерческих товариществ	114,0	0,0	0,3
	664	Зоны специального назначения	54,9	0,0	3,2
	727	Зоны специального назначения	102,3	0,0	0,0
	757	Зона лесов	946,4	0,0	0,0
	762	Зоны сельскохозяйственного использования	9,5	0,0	0,0
Итого:				75,0	19,1
Всего:				12709,0	9610,8

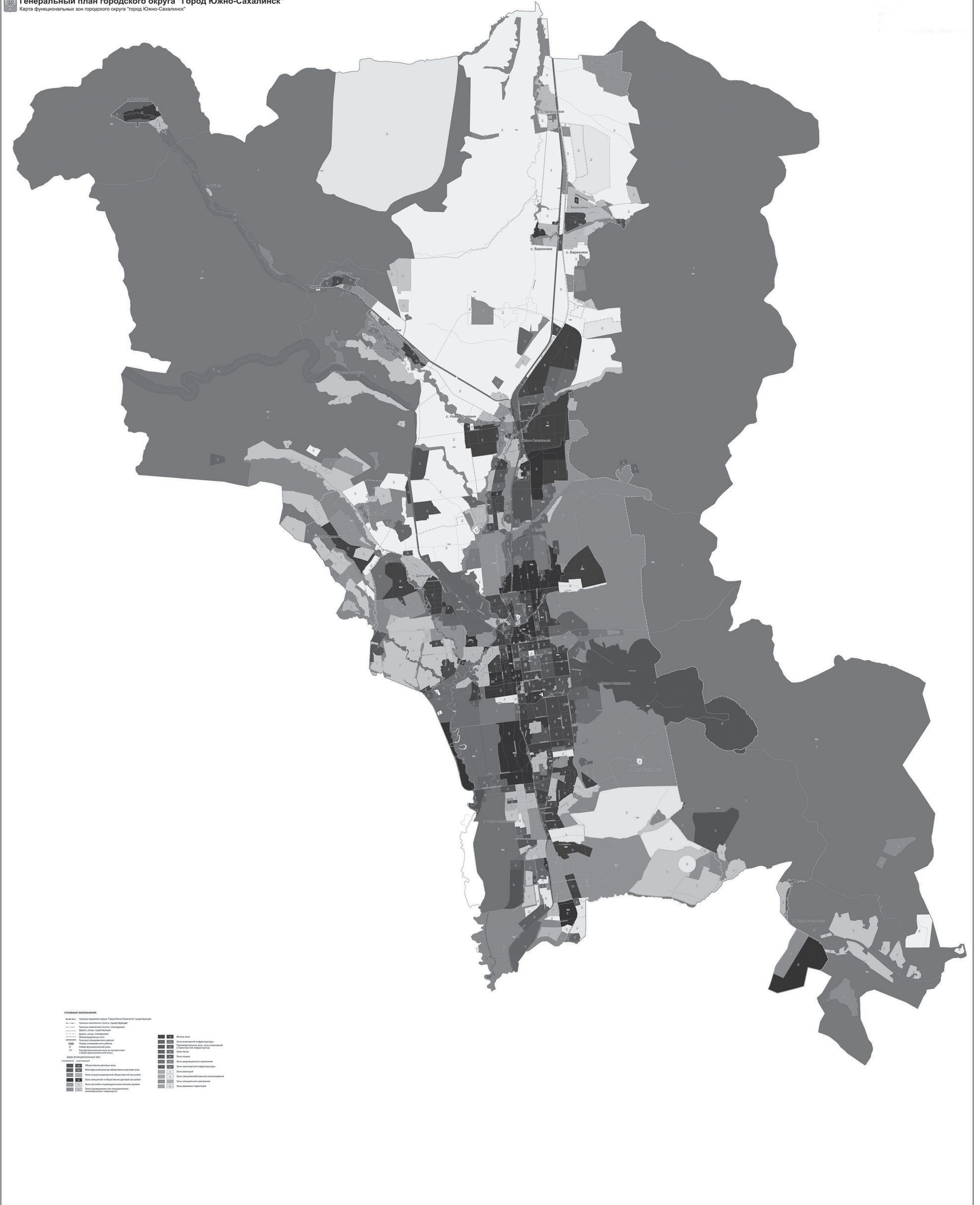
4.2. Сведения о планируемых для размещения в функциональных зонах объектах федерального значения, объектах регионального значения, объектах местного значения, за исключением линейных объектов⁹⁰.

Номер функциональной зоны на карте	Наименование зоны	Федеральные ОКС	Региональные ОКС													Местные ОКС																							
		транспорт	энергетика	транспорт	культура	спорт	здравоохранение	соц. защита	образование	отдых и туризм	иные	электро-снабжение	газоснабжение	ТКО	коммунальные	транспорт	образование	культура	спорт	объекты обслуж.	места погреб.	благоустройство	электро	тепло	газ	водоснабжение	водоотведение	инж. защита											
2	Жилые зоны																																						
368																																							
372																																							
4																																							
202																																							
373																																							

Начало на стр. 1.

Приложение 3 к решению Городской Думы города Южно-Сахалинска от 28.09.2022 № 1029/48-22-6

Генеральный план городского округа "Город Южно-Сахалинск"
Карта функциональных зон городского округа "Город Южно-Сахалинск"



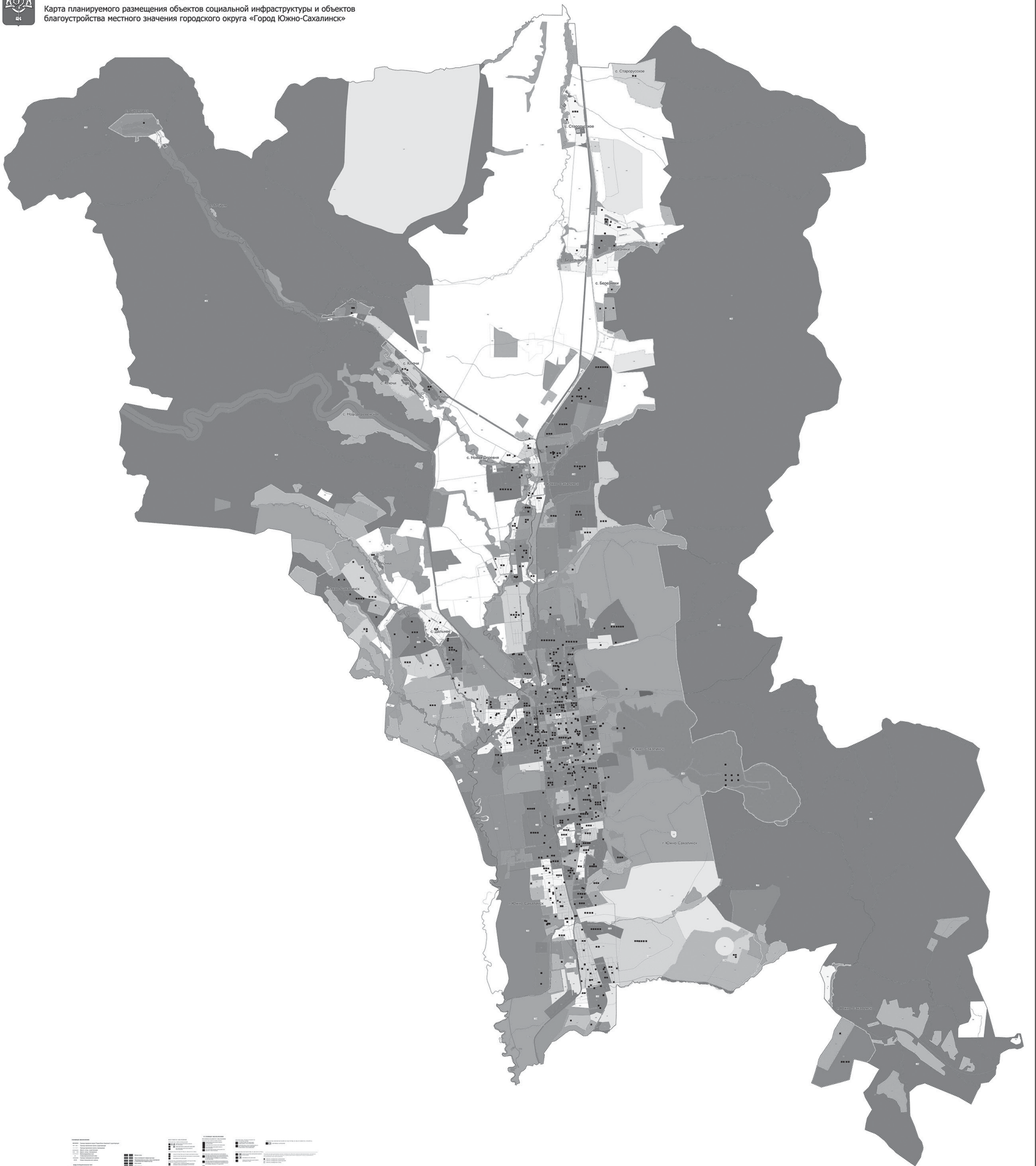
Начало на стр. 1.

Приложение 5 к решению Городской Думы города Южно-Сахалинска от 28.09.2022 № 1029/48-22-6



Генеральный план городского округа "Город Южно-Сахалинск"

Карта планируемого размещения объектов социальной инфраструктуры и объектов благоустройства местного значения городского округа «Город Южно-Сахалинск»



Приложение 6 к решению Городской Думы города Южно-Сахалинска от 28.09.2022 № 1029/48-22-6

Генеральный план городского округа "Город Южно-Сахалинск"
Сведения о границах населенных пунктов
(в том числе границ образуемых населенных пунктов),
входящих в состав городского округа "Город Южно-Сахалинск"

Описание местоположения границ
Граница населенного пункта г. Южно-Сахалинск

(наименование объекта, местоположение границ которого описано (далее - объект))
Раздел 1.

Сведения об объекте		
№ п/п	Характеристика объекта	Описание характеристик
1	2	3
1	Местоположение объекта	Сахалинская область, городской округ, Южно-Сахалинск
2	Площадь объекта +/- величина погрешности определения площади (Р +/- Дельта Р), м ²	236205831 +/- 3074
3	Иные характеристики объекта	Вид объекта реестра границ: граница населенного пункта. Протяженность границ: 146323 м

Раздел 2.

Сведения о местоположении границ объекта					
1. Система координат МСК, принятая для ведения ЕГРН в г. Южно-Сахалинске					
2. Сведения о характерных точках границ объекта					
Обо- значение характер- ных точек границ	Координаты, м		Метод определения координат характерной точки	Средняя квадра- тическая погреш- ность положения характерной точки (Мт), м	Описание обозначения точки на местности (при наличии)
	X	Y			
1	2	3	4	5	6
2	682174.1	1310507.44	картометрический метод	0.4	-
3	682171.3	1310494.76	картометрический метод	0.4	-
4	682169.82	1310490.22	картометрический метод	0.4	-
5	682166.87	1310480.87	картометрический метод	0.4	-
6	682160.16	1310470.16	картометрический метод	0.4	-
7	682154.97	1310460.71	картометрический метод	0.4	-
8	682151.02	1310450.77	картометрический метод	0.4	-
9	682147.03	1310444.11	картометрический метод	0.4	-
10	682142.94	1310435.67	картометрический метод	0.4	-
11	682137.62	1310426.46	картометрический метод	0.4	-
12	682130.68	1310411.43	картометрический метод	0.4	-
13	682127.68	1310404.88	картометрический метод	0.4	-
14	682124.34	1310399.21	картометрический метод	0.4	-
15	682119.79	1310393.61	картометрический метод	0.4	-
16	682116.55	1310388.52	картометрический метод	0.4	-
17	682114.08	1310384.95	картометрический метод	0.4	-
18	682110.03	1310375.5	картометрический метод	0.4	-
19	682103.73	1310365.4	картометрический метод	0.4	-
20	682095.42	1310353.86	картометрический метод	0.4	-
21	682089.9	1310346.19	картометрический метод	0.4	-
22	682082.88	1310337.05	картометрический метод	0.4	-
23	682080.9	1310329.25	картометрический метод	0.4	-
24	682080.42	1310326.16	картометрический метод	0.4	-
25	682079.73	1310321.76	картометрический метод	0.4	-
26	682079.32	1310315.65	картометрический метод	0.4	-
27	682079.4	1310304.93	картометрический метод	0.4	-
28	682079.55	1310293.04	картометрический метод	0.4	-
29	682078.83	1310288.15	картометрический метод	0.4	-
30	682076.49	1310276.5	картометрический метод	0.4	-
31	682075.5	1310270.31	картометрический метод	0.4	-
32	682072.43	1310266.36	картометрический метод	0.4	-
33	682066.61	1310252.05	картометрический метод	0.4	-
34	682067.08	1310248.45	картометрический метод	0.4	-
35	682069.51	1310239.67	картометрический метод	0.4	-
36	682073.49	1310229.55	картометрический метод	0.4	-
37	682077.88	1310218.43	картометрический метод	0.4	-
38	682082.53	1310204.82	картометрический метод	0.4	-
39	682085.42	1310194.53	картометрический метод	0.4	-
40	682087.29	1310178.5	картометрический метод	0.4	-
41	682089.74	1310165.98	картометрический метод	0.4	-
42	682091.44	1310156.07	картометрический метод	0.4	-
43	682092.03	1310141.42	картометрический метод	0.4	-
44	682092.17	1310128.01	картометрический метод	0.4	-
45	682092.65	1310120.9	картометрический метод	0.4	-
46	682094.69	1310105.91	картометрический метод	0.4	-
47	682096.78	1310087.67	картометрический метод	0.4	-
48	682097.01	1310078.32	картометрический метод	0.4	-
49	682092.18	1310063.66	картометрический метод	0.4	-
50	682090.93	1310060.08	картометрический метод	0.4	-
51	682090.26	1310058.16	картометрический метод	0.4	-
52	682086.74	1310050.14	картометрический метод	0.4	-
53	682085.02	1310044.08	картометрический метод	0.4	-
54	682084.77	1310037.74	картометрический метод	0.4	-
55	682084.55	1310032.83	картометрический метод	0.4	-
56	682084.24	1310025.9	картометрический метод	0.4	-
57	682083.51	1310017.99	картометрический метод	0.4	-
58	682081.26	1310010.19	картометрический метод	0.4	-
59	682078.66	1310003.63	картометрический метод	0.4	-
60	682076.55	1310000.44	картометрический метод	0.4	-
61	682074.22	1309998.37	картометрический метод	0.4	-
62	682071.15	1309997.52	картометрический метод	0.4	-
63	682061.08	1309996.44	картометрический метод	0.4	-
64	682060	1309996.32	картометрический метод	0.4	-
65	682050.77	1309995.57	картометрический метод	0.4	-
66	682049.53	1309995.36	картометрический метод	0.4	-
67	682042.02	1309994.12	картометрический метод	0.4	-
68	682032.16	1309992.89	картометрический метод	0.4	-
69	682020.01	1309995.67	картометрический метод	0.4	-
70	681995.64	1310025.61	картометрический метод	0.4	-
71	681961.76	1310070.82	картометрический метод	0.4	-
72	681947.24	1310084.54	картометрический метод	0.4	-
73	681904.49	1310123.3	картометрический метод	0.4	-
74	681906.02	1310153.23	картометрический метод	0.4	-
75	681906.1	1310154.76	картометрический метод	0.4	-
76	681906.1	1310154.77	картометрический метод	0.4	-
77	681904.85	1310210.89	картометрический метод	0.4	-
78	681899.66	1310233.12	картометрический метод	0.4	-
79	681897.42	1310242.72	картометрический метод	0.4	-
80	681889.65	1310283.09	картометрический метод	0.4	-

Обо- значение характер- ных точек границ	Координаты, м		Метод определения координат характерной точки	Средняя квадра- тическая погреш- ность положения характерной точки (Мт), м	Описание обозначения точки на местности (при наличии)
	X	Y			
1	2	3	4	5	6
81	681888.96	1310331.94	картометрический метод	0.4	-
82	681897.46	1310373.7	картометрический метод	0.4	-
83	681899.72	1310384.22	картометрический метод	0.4	-
84	681910.24	1310433.17	картометрический метод	0.4	-
85	681939.26	1310470.68	картометрический метод	0.4	-
86	681949.55	1310484.83	картометрический метод	0.4	-
87	681984.22	1310501.1	картометрический метод	0.4	-
88	682009	1310503.2	картометрический метод	0.4	-
89	682023.51	1310500.37	картометрический метод	0.4	-
90	682073.06	1310503.17	картометрический метод	0.4	-
91	682088.64	1310497.51	картометрический метод	0.4	-
92	682119.08	1310495.37	картометрический метод	0.4	-
93	682136.01	1310501.4	картометрический метод	0.4	-
94	682161.67	1310512.89	картометрический метод	0.4	-
1	682176.05	1310515.03	картометрический метод	0.4	-

Начало приложения 6 на стр. 43.

181	685563.04	1307644.56	картометрический метод	0.4	-
182	685523.96	1307510.83	картометрический метод	0.4	-
183	685454.71	1307302.93	картометрический метод	0.4	-
184	685417.83	1307213.86	картометрический метод	0.4	-
185	685316.22	1306868.67	картометрический метод	0.4	-
186	685248.97	1306779.47	картометрический метод	0.4	-
187	685202.82	1306719.55	картометрический метод	0.4	-
188	685794.13	1306613.31	картометрический метод	0.4	-
189	685807.77	1306639.8	картометрический метод	0.4	-
190	685915.92	1306777.07	картометрический метод	0.4	-
191	686042.73	1306861.45	картометрический метод	0.4	-
192	686139.3	1306913.56	картометрический метод	0.4	-
193	686255.06	1306883.42	картометрический метод	0.4	-
194	686410.5	1306800.37	картометрический метод	0.4	-
195	686480.08	1306712.75	картометрический метод	0.4	-
196	686533.71	1306658.02	картометрический метод	0.4	-
197	686617.41	1306573.65	картометрический метод	0.4	-
198	686709.97	1306508.03	картометрический метод	0.4	-
199	686807.11	1306426.47	картометрический метод	0.4	-
200	686807.12	1306426.48	картометрический метод	0.4	-
201	688606.6	1306087.8	картометрический метод	0.4	-
202	690016.27	1306036.51	картометрический метод	0.4	-
203	690156.04	1306218.5	картометрический метод	0.4	-
204	690960.37	1306209.76	картометрический метод	0.4	-
205	691481.06	1306154.55	картометрический метод	0.4	-
206	691396.34	1306048.74	картометрический метод	0.4	-
207	691468.29	1305917.48	картометрический метод	0.4	-
208	691455.5	1305684.65	картометрический метод	0.4	-
209	691383.51	1305629.64	картометрический метод	0.4	-
210	693119.06	1305309.42	картометрический метод	0.4	-
211	693162.6	1306195.75	картометрический метод	0.4	-
212	693121.55	1306180.19	картометрический метод	0.4	-
213	693082.96	1306141.51	картометрический метод	0.4	-
214	693043.17	1306186.9	картометрический метод	0.4	-
215	692975.84	1306354.71	картометрический метод	0.4	-
216	693019.9	1306430.87	картометрический метод	0.4	-
217	692968.53	1306442.22	картометрический метод	0.4	-
218	692989.34	1306486.03	картометрический метод	0.4	-
219	693070.73	1306463.31	картометрический метод	0.4	-
220	693173.48	1306491.52	картометрический метод	0.4	-
221	693209.84	1306495.18	картометрический метод	0.4	-
222	693270.21	1306462.58	картометрический метод	0.4	-
223	693347.37	1306441.42	картометрический метод	0.4	-
224	693391.28	1306407.05	картометрический метод	0.4	-
225	693432.52	1306365.33	картометрический метод	0.4	-
226	693477.86	1306276.37	картометрический метод	0.4	-
227	693492.98	1306258.9	картометрический метод	0.4	-
228	693493.07	1306185.62	картометрический метод	0.4	-
229	693522.71	1306037.17	картометрический метод	0.4	-
230	693533.57	1305963.56	картометрический метод	0.4	-
231	693541.78	1305916.51	картометрический метод	0.4	-
232	693568.78	1305842.11	картометрический метод	0.4	-
233	693596.01	1305810.41	картометрический метод	0.4	-
234	693635.99	1305667.41	картометрический метод	0.4	-
235	693644.88	1305627.37	картометрический метод	0.4	-
236	693684.09	1305535.17	картометрический метод	0.4	-
237	693717.22	1305490.8	картометрический метод	0.4	-
238	693737.44	1305450.42	картометрический метод	0.4	-
239	693774.12	1305508.83	картометрический метод	0.4	-
240	693885.28	1305581.11	картометрический метод	0.4	-
241	694008.78	1305672.8	картометрический метод	0.4	-
242	694085.28	1305685.83	картометрический метод	0.4	-
243	694132.81	1305678	картометрический метод	0.4	-
244	694133.18	1305639.66	картометрический метод	0.4	-
245	694407.16	1305579.87	картометрический метод	0.4	-
246	694530.47	1305564.75	картометрический метод	0.4	-
247	694459.78	1305365.86	картометрический метод	0.4	-
248	694428.28	1305328.36	картометрический метод	0.4	-
249	694341.66	1305240.61	картометрический метод	0.4	-
250	694145.44	1305218.04	картометрический метод	0.4	-
251	694133.91	1305152.16	картометрический метод	0.4	-
252	694327.56	1305074.42	картометрический метод	0.4	-
253	694356.13	1305067.98	картометрический метод	0.4	-
254	694334.16	1305042.07	картометрический метод	0.4	-
255	694252.57	1304999.63	картометрический метод	0.4	-
256	694159.02	1304966.93	картометрический метод	0.4	-
257	694073.91	1304972.5	картометрический метод	0.4	-
258	694016.57	1305009.51	картометрический метод	0.4	-
259	693903.38	1305106.21	картометрический метод	0.4	-
260	693820.19	1305215.49	картометрический метод	0.4	-
261	693814.68	1305205.23	картометрический метод	0.4	-
262	693814.82	1305194.52	картометрический метод	0.4	-
263	693811.6	1305187.82	картометрический метод	0.4	-
264	693807.24	1305175.01	картометрический метод	0.4	-
265	693808.81	1305156.34	картометрический метод	0.4	-
266	693811.53	1305142.39	картометрический метод	0.4	-
267	693822.46	1305102.67	картометрический метод	0.4	-
268	693823.29	1305084.88	картометрический метод	0.4	-
269	693831.47	1305042.2	картометрический метод	0.4	-
270	693832.85	1305004.42	картометрический метод	0.4	-
271	693857.6	1304900.1	картометрический метод	0.4	-
272	693918.96	1304678.57	картометрический метод	0.4	-
273	693960.51	1304548.38	картометрический метод	0.4	-
274	693968.21	1304503.28	картометрический метод	0.4	-
275	693970.64	1304457.2	картометрический метод	0.4	-
276	693925.85	1304129.12	картометрический метод	0.4	-
277	693919.84	1304096.07	картометрический метод	0.4	-
278	693912.44	1304040.81	картометрический метод	0.4	-
279	693911.45	1304033.41	картометрический метод	0.4	-
280	693903.09	1303973.39	картометрический метод	0.4	-
281	693894.66	1303912.66	картометрический метод	0.4	-
282	693893.79	1303906.85	картометрический метод	0.4	-
283	693918.42	1303884.1	картометрический метод	0.4	-
284	693984.51	1303755.29	картометрический метод	0.4	-
285	694057.6	1303699.57	картометрический метод	0.4	-
286	694099.34	1303626.47	картометрический метод	0.4	-
287	694255.87	1303316.62	картометрический метод	0.4	-
288	694335.9	1303226.09	картометрический метод	0.4	-
289	694426.36	1303128.59	картометрический метод	0.4	-

290	694622.1	1302980.59	картометрический метод	0.4	-
291	695003.84	1302936.12	картометрический метод	0.4	-
292	695096.49	1302945.04	картометрический метод	0.4	-
293	695189.15	1302970.3	картометрический метод	0.4	-
294	695207.66	1302976.61	картометрический метод	0.4	-
295	695281.82	1303001.88	картометрический метод	0.4	-
296	695374.44	1303010.54	картометрический метод	0.4	-
297	695467.11	1303035.47	картометрический метод	0.4	-
298	695476.36	1303039.66	картометрический метод	0.4	-
299	695552.69	1303102.91	картометрический метод	0.4	-
300	695559.85	1303134.56	картометрический метод	0.4	-
301	695566.04	1303166.23	картометрический метод	0.4	-
302	695559.91	1303197.9	картометрический метод	0.4	-
303	695553.34	1303229.6	картометрический метод	0.4	-
304	695560.01	1303292.27	картометрический метод	0.4	-
305	695560.08	1303292.88	картометрический метод	0.4	-
306	695629.54	1303356.15	картометрический метод	0.4	-
307	695652.73	1303375.09	картометрический метод	0.4	-
308	695690.94	1303419.4	картометрический метод	0.4	-
309	695736.66	1303482.69	картометрический метод	0.4	-
310	695745.49	1303500.76	картометрический метод	0.4	-
311	695771.27	1303545.96	картометрический метод	0.4	-
312	695794.17	1303609.26	картометрический метод	0.4	-
313	695815.14	1303672.56	картометрический метод	0.4	-
314	695838.39	1303735.72	картометрический метод	0.4	-
315	695871.97	1303759.87	картометрический метод	0.4	-
316	695931.05	1303767.41	картометрический метод	0.4	-
317	696011.2	1303759.82	картометрический метод	0.4	-
318	696066.42	1303735.61	картометрический метод	0.4	-
319	696109.59	1303672.24	картометрический метод	0.4	-
320	696116.2	1303663.15	картометрический метод	0.4	-
321	696166.69	1303608.84	картометрический метод	0.4	-
322	696208.76	1303582.43	картометрический метод	0.4	-
323	696301.34	1303550.24	картометрический метод	0.4	-
324	696311.62	1303545.34	картометрический метод	0.4	-
325	696384.61	1303481.97	картометрический метод	0.4	-
326	696393.89	1303474.91	картометрический метод	0.4	-
327	696461.17	1303418.57	картометрический метод	0.4	-
328	696474.03	1303355.24	картометрический метод	0.4	-
329	696479.69	1303291.91	картометрический метод	0.4	-
330	696457.19	1302944.46	картометрический метод	0.4	-
331	696658.65	1302931.26	картометрический метод	0.4	-
332	696813.27	1302931.14	картометрический метод	0.4	-
333	696910.66	1302938.74	картометрический метод	0.4	-
334	696911.79	1303245.38	картометрический метод	0.4	-
335	697277.19	1303310.61	картометрический метод	0.4	-
336	697280.27	1303161.9	картометрический метод	0.4	-
337	697430.84	1303160.31	картометрический метод	0.4	-
338	697427.23	1302983.58	картометрический метод	0.4	-
339	697672.66	1302952.14	картометрический метод	0.4	-
340	697747.48	1303176.36	картометрический метод	0.4	-
341	697794	1303057.81	картометрический метод	0.4	-
342	697762.1	1302995.94	картометрический метод	0.4	-
343	697817.98	1303005.45	картометрический метод	0.4	-
344	697821.41	1303013.2	картометрический метод	0.4	-
345	697815.4	1303036.2	картометрический метод	0.4	-
346	697826.1	1303064.29	картометрический метод	0.4	-
347	697824.84	1303068.54	картометрический метод	0.4	-
348	697821.11	1303084.13	картометрический метод	0.4	-
349	697819.87	1303096.61	картометрический метод	0.4	-
350	697820.69	1303100.11	картометрический метод	0.4	-
351	697819.14	1303102.39	картометрический метод	0.4	-
352	697816.27	1303113.66	картометрический метод	0.4	-
353	697813.83	1303115.19	картометрический метод	0.4	-
354	697812.78	1303121.26	картометрический метод	0.4	-
355	697814.5	1303128.57	картометрический метод	0.4	-
356	697813.11	1303138.04	картометрический метод	0.4	-
357	697801.5	1303143.26	картометрический метод	0.4	-
358	697806.01	1303151.9	картометрический метод	0.4	-
359	697802	1303157.36	картометрический метод	0.4	-
360	697808.62	1303174.94	картометрический метод	0.4	-
361	697814.21	1303186.58	картометрический метод	0.4	-
362	697807.36	1303200.69	картометрический метод	0.4	-
363	697808.77	1303212.16	картометрический метод	0.4	-
364	697811.58	1303221.67	картометрический метод	0.4	-
365	697815.15	1303231.62	картометрический метод	0.4	-
366	697819.25	1303242.79	картометрический метод	0.4	-
367	697822.85	1303248.4	картометрический метод	0.4	-

401	698143.75	1304062.85	картометрический метод	0.4	-	512	697752.93	1300623.09	картометрический метод	0.4	-
402	698152.94	1304086.7	картометрический метод	0.4	-	513	697719.04	1300601.21	картометрический метод	0.4	-
403	698154.47	1304104.96	картометрический метод	0.4	-	514	697698.8	1300594.12	картометрический метод	0.4	-
404	698143.99	1304122.95	картометрический метод	0.4	-	515	697674.74	1300582.32	картометрический метод	0.4	-
405	698144.28	1304153.86	картометрический метод	0.4	-	516	697588.37	1300542.05	картометрический метод	0.4	-
406	698146.47	1304170.49	картометрический метод	0.4	-	517	697551.76	1300530.23	картометрический метод	0.4	-
407	698235.03	1304320.55	картометрический метод	0.4	-	518	697531.82	1300527.91	картометрический метод	0.4	-
408	698452.18	1304456.18	картометрический метод	0.4	-	519	697510.22	1300520	картометрический метод	0.4	-
409	698547.69	1304490.25	картометрический метод	0.4	-	520	697472.06	1300513.17	картометрический метод	0.4	-
410	698548.51	1304491.05	картометрический метод	0.4	-	521	697434.33	1300499.15	картометрический метод	0.4	-
411	698567.99	1304497.72	картометрический метод	0.4	-	522	697411.1	1300484.81	картометрический метод	0.4	-
412	698585.97	1304514.63	картометрический метод	0.4	-	523	697392.58	1300479.83	картометрический метод	0.4	-
413	698599.89	1304533.93	картометрический метод	0.4	-	524	697361.36	1300472.08	картометрический метод	0.4	-
414	698602.24	1304555.25	картометрический метод	0.4	-	525	697395.03	1300408.79	картометрический метод	0.4	-
415	698605.26	1304570.05	картометрический метод	0.4	-	526	697415.02	1300351.14	картометрический метод	0.4	-
416	698611.7	1304588.13	картометрический метод	0.4	-	527	697427.52	1300315.57	картометрический метод	0.4	-
417	698608.81	1304588.2	картометрический метод	0.4	-	528	697528.31	1300198.3	картометрический метод	0.4	-
418	698584.99	1304588.85	картометрический метод	0.4	-	529	697567.83	1300158.81	картометрический метод	0.4	-
419	698595.36	1304609.48	картометрический метод	0.4	-	530	697619.57	1300107.14	картометрический метод	0.4	-
420	698603.66	1304652.84	картометрический метод	0.4	-	531	697724.89	1299969.26	картометрический метод	0.4	-
421	698597.42	1304698.36	картометрический метод	0.4	-	532	697640.62	1299891.03	картометрический метод	0.4	-
422	698615.03	1304743.74	картометрический метод	0.4	-	533	697661.71	1299863.72	картометрический метод	0.4	-
423	698591.18	1304747.98	картометрический метод	0.4	-	534	697631.7	1299841.73	картометрический метод	0.4	-
424	698576.63	1304781.12	картометрический метод	0.4	-	535	697624.13	1299836.75	картометрический метод	0.4	-
425	698590.12	1304831.7	картометрический метод	0.4	-	536	697635.66	1299816.21	картометрический метод	0.4	-
426	698577.65	1304892.74	картометрический метод	0.4	-	537	697691.99	1299724.85	картометрический метод	0.4	-
427	698552.74	1304935.22	картометрический метод	0.4	-	538	697687.34	1299721.11	картометрический метод	0.4	-
428	698534.04	1304992.16	картометрический метод	0.4	-	539	697679.04	1299714.45	картометрический метод	0.4	-
429	698518.45	1305104.88	картометрический метод	0.4	-	540	697676.19	1299713.72	картометрический метод	0.4	-
430	698530.88	1305179.24	картометрический метод	0.4	-	541	697646.24	1299690.17	картометрический метод	0.4	-
431	698548.6	1305178.91	картометрический метод	0.4	-	542	697617.07	1299671.83	картометрический метод	0.4	-
432	698550.07	1305201.14	картометрический метод	0.4	-	543	697566.8	1299640.85	картометрический метод	0.4	-
433	698554.22	1305230.52	картометрический метод	0.4	-	544	697526.49	1299615.99	картометрический метод	0.4	-
434	698774.66	1305217.36	картометрический метод	0.4	-	545	697513.31	1299602.32	картометрический метод	0.4	-
435	699001.4	1305203.83	картометрический метод	0.4	-	546	697492.92	1299635.76	картометрический метод	0.4	-
436	699104.82	1304791.35	картометрический метод	0.4	-	547	697489.12	1299642.02	картометрический метод	0.4	-
437	699293.92	1304733.26	картометрический метод	0.4	-	548	697475.12	1299664.93	картометрический метод	0.4	-
438	699456.88	1304945.82	картометрический метод	0.4	-	549	697468.66	1299675.59	картометрический метод	0.4	-
439	699658.82	1304924.3	картометрический метод	0.4	-	550	697451.77	1299663.4	картометрический метод	0.4	-
440	699703.01	1304903.65	картометрический метод	0.4	-	551	697423.61	1299708.7	картометрический метод	0.4	-
441	700061.07	1304755.38	картометрический метод	0.4	-	552	697437.47	1299718.08	картометрический метод	0.4	-
442	700069.1	1304745.32	картометрический метод	0.4	-	553	697414.66	1299754.55	картометрический метод	0.4	-
443	700077.13	1304735.25	картометрический метод	0.4	-	554	697399.03	1299780.36	картометрический метод	0.4	-
444	700022.98	1303760.3	картометрический метод	0.4	-	555	697376.47	1299810.6	картометрический метод	0.4	-
445	700028.66	1303711.81	картометрический метод	0.4	-	556	697364.8	1299824.33	картометрический метод	0.4	-
446	700110.14	1303639.22	картометрический метод	0.4	-	557	697373.58	1299830.52	картометрический метод	0.4	-
447	700129.49	1303549.03	картометрический метод	0.4	-	558	697357.69	1299864.62	картометрический метод	0.4	-
448	700129.55	1303531.84	картометрический метод	0.4	-	559	697353.17	1299887.22	картометрический метод	0.4	-
449	700330.67	1303567.69	картометрический метод	0.4	-	560	697353.14	1299888.45	картометрический метод	0.4	-
450	700721.96	1303623.44	картометрический метод	0.4	-	561	697351.77	1299932.01	картометрический метод	0.4	-
451	700736.64	1303711.64	картометрический метод	0.4	-	562	697351.21	1299949.87	картометрический метод	0.4	-
452	700965.01	1304815.54	картометрический метод	0.4	-	563	697352.14	1299954.78	картометрический метод	0.4	-
453	700776.58	1304821.72	картометрический метод	0.4	-	564	697355.78	1299974.75	картометрический метод	0.4	-
454	700814.33	1305175.19	картометрический метод	0.4	-	565	697356.81	1299980.35	картометрический метод	0.4	-
455	701025.15	1305142.72	картометрический метод	0.4	-	566	697366.17	1300031.42	картометрический метод	0.4	-
456	701191.45	1305159.8	картометрический метод	0.4	-	567	697311.45	1300012.92	картометрический метод	0.4	-
457	701394.52	1305138.69	картометрический метод	0.4	-	568	697219.08	1299981.86	картометрический метод	0.4	-
458	701356.53	1304662.52	картометрический метод	0.4	-	569	697159.14	1299981.55	картометрический метод	0.4	-
459	701330.26	1304534.26	картометрический метод	0.4	-	570	697106.89	1300007.48	картометрический метод	0.4	-
460	701329.49	1304531.14	картометрический метод	0.4	-	571	696677.7	1299752.32	картометрический метод	0.4	-
461	701294.52	1304389	картометрический метод	0.4	-	572	696769.49	1299580.39	картометрический метод	0.4	-
462	701271.33	1304208.09	картометрический метод	0.4	-	573	696763.23	1299577.05	картометрический метод	0.4	-
463	701327.04	1304066.07	картометрический метод	0.4	-	574	696751.55	1299570.83	картометрический метод	0.4	-
464	701354.68	1303930.37	картометрический метод	0.4	-	575	696778.5	1299520.69	картометрический метод	0.4	-
465	701411.2	1303682.06	картометрический метод	0.4	-	576	696893.31	1299320.99	картометрический метод	0.4	-
466	701424.07	1303625.55	картометрический метод	0.4	-	577	696424.64	1298992.55	картометрический метод	0.4	-
467	700942.02	1303483.25	картометрический метод	0.4	-	578	696637.2	1298580.38	картометрический метод	0.4	-
468	701064.53	1302999.56	картометрический метод	0.4	-	579	696516.5	1298513.79	картометрический метод	0.4	-
469	701287.54	1303061.55	картометрический метод	0.4	-	580	696536.47	1298458.72	картометрический метод	0.4	-
470	701264.32	1303179.39	картометрический метод	0.4	-	581	696600.18	1298437.88	картометрический метод	0.4	-
471	701380.88	1303206.29	картометрический метод	0.4	-	582	696537.17	1298253.04	картометрический метод	0.4	-
472	701413.03	1303185.88	картометрический метод	0.4	-	583	696517.43	1298221.49	картометрический метод	0.4	-
473	701532.52	1303228.04	картометрический метод	0.4	-	584	696411.07	1298194.93	картометрический метод	0.4	-
474	701551.77	1303165.91	картометрический метод	0.4	-	585	696344.63	1298288.02	картометрический метод	0.4	-
475	701576.52	1303165.37	картометрический метод	0.4	-	586	696225.06	1298480.81	картометрический метод	0.4	-
476	701631.2	1303097.11	картометрический метод	0.4	-	587	695776.15	1298514.05	картометрический метод	0.4	-
477	701698.19	1302950.56	картометрический метод	0.4	-	588	695488.24	1298530.59	картометрический метод	0.4	-
478	701533.76	1302966.02	картометрический метод	0.4	-	589	695389.54	1298555.31	картометрический метод	0.4	-
479	701397.67	1302956.87	картометрический метод	0.4	-	590	695233.26	1298571.81	картометрический метод	0.4	-
480	701122.05	1302910.36	картометрический метод	0.4	-	591	695247.85	1298763.89	картометрический метод	0.4	-
481	700944.14	1302870.53	картометрический метод	0.4	-	592	695248.75	1298775.53	картометрический метод	0.4	-
482	700727.1	1302795.2	картометрический метод	0.4	-	593	695249.36	1298783.77	картометрический метод	0.4	-
483	700716.12	1302790.57	картометрический метод	0.4	-	594	695229.08	1298786.73	картометрический метод	0.4	-
484	700716.08	1302790.55	картометрический метод	0.4	-	595	695186.06	1298793.06	картометрический метод	0.4	-
485	700629.99	1302754.23	картометрический метод	0.4	-	596	695143.2	1298799.35	картометрический метод	0.4	-
486	700609.79	1302747.74	картометрический метод	0.4	-	597	695114.87	1298803.46	картометрический метод	0.4	-
487	700431.44	1302630.36	картометрический метод	0.4	-	598	695100.37	1298805.56	картометрический метод	0.4	-
488	700412.12	1302617.66	картометрический метод	0.4	-	599	695095.08	1298806.29	картометрический метод	0.4	-
489	700412.13	1302617.65	картометрический метод	0.4	-	600	695057.58	1298811.77	картометрический метод	0.4	-
490	700412.12	1302617.65	картометрический метод	0.4	-	601	695014.75	1298818.03	картометрический метод	0.4	-
491	700372.14	1302592.2	картометрический метод	0.4	-	602	694971.42	1298824.34	картометрический метод	0.4	-
492	699946.75	1302318.14	картометрический метод	0.4	-	603	694938.16	1298829.2	картометрический метод	0.4	-
493	699586.86	1302079.56	картометрический метод	0.4	-	604	694928.55	1298830.65	картометрический метод	0.4	-
494	699193.17	1301817.5	картометрический метод	0.4	-	605	694889.13	1298836.59	картометрический метод	0.4	-
495	698895.2	1301602.3	картометрический метод	0.4	-	606	694875.45	1298838.65	картометрический метод	0.4	-
496	698679.54	1301452.67	картометрический метод	0.4	-	607	694856.21	1298841.56	картометрический метод	0.4	-
497	698545.01	1301364.92	картометрический метод	0.4	-	608	694599.46	1298880.21	картометрический метод	0.4	-
498	698439.29	1301290.26	картометрический метод	0.4	-	609	694002.89				

Начало приложения 6 на стр. 43.

621	692611.2	1298764.62	картометрический метод	0.4	-
622	692454.16	1298440.33	картометрический метод	0.4	-
623	692451.53	1298434.9	картометрический метод	0.4	-
624	692449.36	1298430.43	картометрический метод	0.4	-
625	692281.32	1298518.3	картометрический метод	0.4	-
626	692211.45	1298160.3	картометрический метод	0.4	-
627	691879.6	1298220.71	картометрический метод	0.4	-
628	691820.14	1297922.39	картометрический метод	0.4	-
629	691801.44	1297799.24	картометрический метод	0.4	-
630	691852.61	1297603.05	картометрический метод	0.4	-
631	691685.02	1297104.04	картометрический метод	0.4	-
632	691583.04	1296773.2	картометрический метод	0.4	-
633	691530.32	1296727.01	картометрический метод	0.4	-
634	691477.94	1296510.56	картометрический метод	0.4	-
635	691474.9	1296498.03	картометрический метод	0.4	-
636	691463.47	1296450.71	картометрический метод	0.4	-
637	691454.64	1296451.69	картометрический метод	0.4	-
638	691360.05	1296455.14	картометрический метод	0.4	-
639	691151.81	1296477.44	картометрический метод	0.4	-
640	691044.43	1296489.32	картометрический метод	0.4	-
641	690753.93	1296521.49	картометрический метод	0.4	-
642	690617.42	1296559.82	картометрический метод	0.4	-
643	690490.75	1296610.3	картометрический метод	0.4	-
644	690386.51	1296664.52	картометрический метод	0.4	-
645	690352.89	1296695.02	картометрический метод	0.4	-
646	690335.89	1296710.44	картометрический метод	0.4	-
647	690313.37	1296730.89	картометрический метод	0.4	-
648	690221.54	1296821.94	картометрический метод	0.4	-
649	690120.65	1296923.61	картометрический метод	0.4	-
650	690143.05	1296935.1	картометрический метод	0.4	-
651	690127.36	1296949.41	картометрический метод	0.4	-
652	690106.35	1296937.31	картометрический метод	0.4	-
653	689958.12	1297059.87	картометрический метод	0.4	-
654	689951.18	1297065.6	картометрический метод	0.4	-
655	689928.77	1297084.12	картометрический метод	0.4	-
656	689879.21	1297125.09	картометрический метод	0.4	-
657	689893.41	1297137.89	картометрический метод	0.4	-
658	689860.68	1297165.53	картометрический метод	0.4	-
659	689857.06	1297162.33	картометрический метод	0.4	-
660	689847.66	1297173.04	картометрический метод	0.4	-
661	689766.46	1297235.93	картометрический метод	0.4	-
662	689750.96	1297252.94	картометрический метод	0.4	-
663	689746.77	1297258.83	картометрический метод	0.4	-
664	689727.9	1297279	картометрический метод	0.4	-
665	689580.8	1297401.9	картометрический метод	0.4	-
666	689567.75	1297385	картометрический метод	0.4	-
667	689554.26	1297367.55	картометрический метод	0.4	-
668	689550.38	1297362.53	картометрический метод	0.4	-
669	689463.48	1297415.13	картометрический метод	0.4	-
670	689461.49	1297403.49	картометрический метод	0.4	-
671	689460.56	1297398.08	картометрический метод	0.4	-
672	689456.94	1297331.22	картометрический метод	0.4	-
673	689456.03	1297314.66	картометрический метод	0.4	-
674	689449.34	1297191.77	картометрический метод	0.4	-
675	689448.25	1297171.8	картометрический метод	0.4	-
676	689444.7	1297125.69	картометрический метод	0.4	-
677	689438.22	1297015.95	картометрический метод	0.4	-
678	689439.7	1297014.6	картометрический метод	0.4	-
679	689438.87	1296999.62	картометрический метод	0.4	-
680	689435.07	1296929.76	картометрический метод	0.4	-
681	689434.91	1296925.06	картометрический метод	0.4	-
682	689432.74	1296886.99	картометрический метод	0.4	-
683	689432.47	1296882.01	картометрический метод	0.4	-
684	689343.66	1296820.72	картометрический метод	0.4	-
685	689333.6	1296814.08	картометрический метод	0.4	-
686	689280.71	1296778.95	картометрический метод	0.4	-
687	689263.97	1296767.84	картометрический метод	0.4	-
688	689214.37	1296734.89	картометрический метод	0.4	-
689	689193.35	1296720.93	картометрический метод	0.4	-
690	689193.34	1296720.93	картометрический метод	0.4	-
691	689193.21	1296720.92	картометрический метод	0.4	-
692	689104.7	1296668.85	картометрический метод	0.4	-
693	689094.34	1296639.96	картометрический метод	0.4	-
694	689095.63	1296630.91	картометрический метод	0.4	-
695	689095.68	1296630.89	картометрический метод	0.4	-
696	689095.68	1296630.87	картометрический метод	0.4	-
697	689107.71	1296624.86	картометрический метод	0.4	-
698	689107.71	1296624.85	картометрический метод	0.4	-
699	689137.09	1296552.5	картометрический метод	0.4	-
700	689155.27	1296510.03	картометрический метод	0.4	-
701	689124.68	1296475.25	картометрический метод	0.4	-
702	689117.77	1296461.46	картометрический метод	0.4	-
703	689111.29	1296433.43	картометрический метод	0.4	-
704	689108.69	1296409.72	картометрический метод	0.4	-
705	689109.99	1296393.77	картометрический метод	0.4	-
706	689116.88	1296377.8	картометрический метод	0.4	-
707	689116.93	1296377.81	картометрический метод	0.4	-
708	689116.95	1296377.76	картометрический метод	0.4	-
709	689131.17	1296382.07	картометрический метод	0.4	-
710	689152.73	1296391.12	картометрический метод	0.4	-
711	689168.25	1296391.12	картометрический метод	0.4	-
712	689191.11	1296381.19	картометрический метод	0.4	-
713	689219.92	1296362.68	картометрический метод	0.4	-
714	689233.72	1296348.87	картометрический метод	0.4	-
715	689251.82	1296329.47	картометрический метод	0.4	-
716	689262.16	1296318.26	картометрический метод	0.4	-
717	689268.63	1296312.66	картометрический метод	0.4	-
718	689272.83	1296303.81	картометрический метод	0.4	-
719	689285.12	1296285.47	картометрический метод	0.4	-
720	689293.95	1296276.42	картометрический метод	0.4	-
721	689293.98	1296276.41	картометрический метод	0.4	-
722	689294.01	1296276.38	картометрический метод	0.4	-
723	689302.36	1296274.66	картометрический метод	0.4	-
724	689305.79	1296264.98	картометрический метод	0.4	-
725	689309.67	1296250.98	картометрический метод	0.4	-
726	689320.01	1296235.46	картометрический метод	0.4	-
727	689327.78	1296225.76	картометрический метод	0.4	-
728	689330.37	1296211.52	картометрический метод	0.4	-
729	689335.96	1296194.48	картометрический метод	0.4	-

730	689346.72	1296166.25	картометрический метод	0.4	-
731	689359.87	1296155.03	картометрический метод	0.4	-
732	689359.89	1296155.02	картометрический метод	0.4	-
733	689359.93	1296154.99	картометрический метод	0.4	-
734	689380.63	1296147.65	картометрический метод	0.4	-
735	689407.79	1296137.29	картометрический метод	0.4	-
736	689426.55	1296135.13	картометрический метод	0.4	-
737	689431.33	1296132.78	картометрический метод	0.4	-
738	689431.87	1296127.6	картометрический метод	0.4	-
739	689437.83	1296111	картометрический метод	0.4	-
740	689444.67	1296102.35	картометрический метод	0.4	-
741	689449.22	1296091.34	картометрический метод	0.4	-
742	689454.92	1296071.9	картометрический метод	0.4	-
743	689462	1296066.34	картометрический метод	0.4	-
744	689462.74	1296065.76	картометрический метод	0.4	-
745	689466.62	1296065.3	картометрический метод	0.4	-
746	689470.04	1296066.7	картометрический метод	0.4	-
747	689493.54	1296084.01	картометрический метод	0.4	-
748	689501.55	1296095.65	картометрический метод	0.4	-
749	689523.98	1296107.28	картометрический метод	0.4	-
750	689546.83	1296109.43	картометрический метод	0.4	-
751	689565.33	1296096.94	картометрический метод	0.4	-
752	689570.09	1296092.43	картометрический метод	0.4	-
753	689576.07	1296087.47	картометрический метод	0.4	-
754	689576.09	1296087.47	картометрический метод	0.4	-
755	689576.1	1296087.47	картометрический метод	0.4	-
756	689576.14	1296087.43	картометрический метод	0.4	-
757	689610.64	1296082.68	картометрический метод	0.4	-
758	689643.84	1296081.8	картометрический метод	0.4	-
759	689671.85	1296073.17	картометрический метод	0.4	-
760	689710.23	1296065.83	картометрический метод	0.4	-
761	689737.82	1296053.32	картометрический метод	0.4	-
762	689777.49	1296048.12	картометрический метод	0.4	-
763	689816.29	1296052.85	картометрический метод	0.4	-
764	689847.34	1296052.41	картометрический метод	0.4	-
765	689906.18	1296037.73	картометрический метод	0.4	-
766	689930.11	1296036	картометрический метод	0.4	-
767	689988.1	1296032.96	картометрический метод	0.4	-
768	690017.43	1296042.01	картометрический метод	0.4	-
769	690038.56	1296046.31	картометрический метод	0.4	-
770	690051.87	1296044.16	картометрический метод	0.4	-
771	690060.04	1296032.98	картометрический метод	0.4	-
772	690067.37	1296011.85	картометрический метод	0.4	-
773	690076.42	1296000.21	картометрический метод	0.4	-
774	690076.45	1296000.19	картометрический метод	0.4	-
775	690076.48	1296000.16	картометрический метод	0.4	-
776	690103.64	1295986.36	картометрический метод	0.4	-
777	690129.94	1295977.29	картометрический метод	0.4	-
778	690161.41	1295968.23	картометрический метод	0.4	-
779	690191.59	1295962.18	картометрический метод	0.4	-
780	690216.97	1295950.56	картометрический метод	0.4	-
781	690216.97	1295950.55	картометрический метод	0.4	-
782	690214.37	1295937.64	картометрический метод	0.4	-
783	690210.05	1295924.71	картометрический метод	0.4	-
784	690210.47	1295908.76	картометрический метод	0.4	-
785	690217.37	1295887.62	картометрический метод	0.4	-
786	690229.87	1295874.26	картометрический метод	0.4	-
787	690229.9	1295874.25	картометрический метод	0.4	-
788	690229.94	1295874.21	картометрический метод	0.4	-
789	690280.79	1295859.1	картометрический метод	0.4	-
790	690290.63	1295853.05	картометрический метод	0.4	-
791	690320.56	1295834.64	картометрический метод	0.4	-
792	690344.69	1295812.19	картометрический метод	0.4	-
793	690344.74	1295812.17	картометрический метод	0.4	-
794	690344.76	1295812.15	картометрический метод	0.4	-
795	690368.22	1295802.55	картометрический метод	0.4	-
796	690378.66	1295791.58	картометрический метод	0.4	-
797	690378.71	1295791.56	картометрический метод	0.4	-
798	690378.73	1295791.54	картометрический метод	0.4	-
799	690392.37	1295786.16	картометрический метод	0.4	-
800	690392.37	1295786.15	картометрический метод	0.4	-
801	690398.27	1295778.83	картометрический метод	0.4	-
802	690398.29	1295778.84	картометрический метод	0.4	-
803	690398.34	1295778.78	картометрический метод	0.4	-
804	690452.73	1295812.06	картометрический метод	0.4	-
805	690535.39	1295862.42	картометрический метод	0.4	-
806	690551.94	1295844.16	картометрический метод	0.4	-
807	690529.41	1295834.49	картометрический метод	0.4	-
808					

841	691988.79	1294457.91	картометрический метод	0.4	-
842	691988.93	1294457.91	картометрический метод	0.4	-
843	692030.83	1294452.19	картометрический метод	0.4	-
844	692234.78	1294419.65	картометрический метод	0.4	-
845	692234.87	1294419.63	картометрический метод	0.4	-
846	692239.91	1294420.58	картометрический метод	0.4	-
847	692258.08	1294416.99	картометрический метод	0.4	-
848	692259.8	1294415.38	картометрический метод	0.4	-
849	692283.63	1294411.11	картометрический метод	0.4	-
850	692312.62	1294410.2	картометрический метод	0.4	-
851	692326.83	1294410.59	картометрический метод	0.4	-
852	692346.02	1294413.59	картометрический метод	0.4	-
853	692363.52	1294416.18	картометрический метод	0.4	-
854	692366.53	1294430.48	картометрический метод	0.4	-
855	692367.34	1294439.98	картометрический метод	0.4	-
856	692381.92	1294436.57	картометрический метод	0.4	-
857	692406.62	1294432.26	картометрический метод	0.4	-
858	692479.72	1294419.34	картометрический метод	0.4	-
859	692473.22	1294386.93	картометрический метод	0.4	-
860	692486.01	1294384.14	картометрический метод	0.4	-
861	692486.09	1294384.12	картометрический метод	0.4	-
862	692486.08	1294384.08	картометрический метод	0.4	-
863	692503.78	1294380.28	картометрический метод	0.4	-
864	692567.88	1294368.36	картометрический метод	0.4	-
865	692585.28	1294375.25	картометрический метод	0.4	-
866	692585.78	1294378.05	картометрический метод	0.4	-
867	692590.38	1294377.25	картометрический метод	0.4	-
868	692605.08	1294374.24	картометрический метод	0.4	-
869	692609.39	1294393.44	картометрический метод	0.4	-
870	692652.58	1294387.53	картометрический метод	0.4	-
871	692655.79	1294404.53	картометрический метод	0.4	-
872	692660.89	1294403.32	картометрический метод	0.4	-
873	692664.29	1294417.42	картометрический метод	0.4	-
874	692664.21	1294417.43	картометрический метод	0.4	-
875	692664.22	1294417.48	картометрический метод	0.4	-
876	692665.52	1294423.07	картометрический метод	0.4	-
877	692716.12	1294425.56	картометрический метод	0.4	-
878	692729.79	1294334.35	картометрический метод	0.4	-
879	692742.97	1294251.35	картометрический метод	0.4	-
880	692764.66	1294245.14	картометрический метод	0.4	-
881	692775.66	1294243.74	картометрический метод	0.4	-
882	692792.87	1294240.33	картометрический метод	0.4	-
883	692807.16	1294238.93	картометрический метод	0.4	-
884	692813.06	1294238.82	картометрический метод	0.4	-
885	692818.36	1294239.22	картометрический метод	0.4	-
886	692824.16	1294240.12	картометрический метод	0.4	-
887	692829.66	1294243.32	картометрический метод	0.4	-
888	692833.37	1294247.32	картометрический метод	0.4	-
889	692837.07	1294253.02	картометрический метод	0.4	-
890	692846.28	1294278.71	картометрический метод	0.4	-
891	692861.69	1294325.71	картометрический метод	0.4	-
892	692878.42	1294369.86	картометрический метод	0.4	-
893	692878.82	1294391.8	картометрический метод	0.4	-
894	692894.74	1294414.59	картометрический метод	0.4	-
895	692900.43	1294439.5	картометрический метод	0.4	-
896	692912.11	1294439.49	картометрический метод	0.4	-
897	692922.43	1294454.29	картометрический метод	0.4	-
898	692924.74	1294479.69	картометрический метод	0.4	-
899	692927.05	1294484.99	картометрический метод	0.4	-
900	692919.75	1294506.19	картометрический метод	0.4	-
901	692918.69	1294616.99	картометрический метод	0.4	-
902	692915.21	1294689.99	картометрический метод	0.4	-
903	692922.12	1294716.29	картометрический метод	0.4	-
904	692935.84	1294733.38	картометрический метод	0.4	-
905	692962.03	1294747.07	картометрический метод	0.4	-
906	692990.64	1294771.06	картометрический метод	0.4	-
907	693007.74	1294777.86	картометрический метод	0.4	-
908	693039.74	1294784.75	картометрический метод	0.4	-
909	693051.15	1294793.84	картометрический метод	0.4	-
910	693065.97	1294824.64	картометрический метод	0.4	-
911	693115.38	1294786.84	картометрический метод	0.4	-
912	693162.97	1294743.5	картометрический метод	0.4	-
913	693165.58	1294736.73	картометрический метод	0.4	-
914	693184.79	1294686.55	картометрический метод	0.4	-
915	693188.52	1294676.83	картометрический метод	0.4	-
916	693261.82	1294694.38	картометрический метод	0.4	-
917	693338.48	1294680.27	картометрический метод	0.4	-
918	693439.66	1294704.71	картометрический метод	0.4	-
919	693533.83	1294678.03	картометрический метод	0.4	-
920	693589.54	1294837.65	картометрический метод	0.4	-
921	693538.86	1294885.36	картометрический метод	0.4	-
922	693673.44	1294935.97	картометрический метод	0.4	-
923	693801.86	1295022.65	картометрический метод	0.4	-
924	693860.25	1294328.45	картометрический метод	0.4	-
925	693763.33	1294253.54	картометрический метод	0.4	-
926	693408.58	1294360.61	картометрический метод	0.4	-
927	693272.11	1294401.68	картометрический метод	0.4	-
928	693224.78	1294357.41	картометрический метод	0.4	-
929	693221.52	1294362.73	картометрический метод	0.4	-
930	693215.28	1294372.2	картометрический метод	0.4	-
931	693206.67	1294364.53	картометрический метод	0.4	-
932	693194.16	1294353.34	картометрический метод	0.4	-
933	693149.49	1294313.45	картометрический метод	0.4	-
934	693143.53	1294308.1	картометрический метод	0.4	-
935	693040.54	1294419.57	картометрический метод	0.4	-
936	692935.88	1294392.55	картометрический метод	0.4	-
937	692940.34	1294332.16	картометрический метод	0.4	-
938	692918.7	1294371.39	картометрический метод	0.4	-
939	692893.73	1294362.2	картометрический метод	0.4	-
940	692886.41	1294353.62	картометрический метод	0.4	-
941	692859.83	1294297.94	картометрический метод	0.4	-
942	692841.9	1294023.94	картометрический метод	0.4	-
943	692838.58	1293973.71	картометрический метод	0.4	-
944	692714.7	1293796.67	картометрический метод	0.4	-
945	692553.59	1293924.69	картометрический метод	0.4	-
946	692551.83	1293925.83	картометрический метод	0.4	-
947	692556.29	1293920.05	картометрический метод	0.4	-
948	692556.35	1293920	картометрический метод	0.4	-
949	692600.12	1293884.77	картометрический метод	0.4	-
950	692712.84	1293794.04	картометрический метод	0.4	-
951	692712.85	1293794.04	картометрический метод	0.4	-

952	692712.92	1293793.98	картометрический метод	0.4	-
953	693361.4	1293254.61	картометрический метод	0.4	-
954	693442.39	1293102.89	картометрический метод	0.4	-
955	693431.18	1293092.69	картометрический метод	0.4	-
956	693425.64	1293089.77	картометрический метод	0.4	-
957	693417.15	1293086.04	картометрический метод	0.4	-
958	693415.19	1293085.48	картометрический метод	0.4	-
959	693410.75	1293076.6	картометрический метод	0.4	-
960	693363.62	1292982.42	картометрический метод	0.4	-
961	693361.88	1292978.94	картометрический метод	0.4	-
962	693361.09	1292976.51	картометрический метод	0.4	-
963	693357.77	1292968.33	картометрический метод	0.4	-
964	693292.44	1292745.98	картометрический метод	0.4	-
965	693240.4	1292580.15	картометрический метод	0.4	-
966	693206.11	1292514.56	картометрический метод	0.4	-
967	693194.41	1292507.65	картометрический метод	0.4	-
968	693085.57	1292479.69	картометрический метод	0.4	-
969	692930.78	1292355.09	картометрический метод	0.4	-
970	692930.68	1292355.12	картометрический метод	0.4	-
971	692918.9	1292330.59	картометрический метод	0.4	-
972	692896.25	1292274.92	картометрический метод	0.4	-
973	692864.82	1292177.26	картометрический метод	0.4	-
974	692838.34	1292107.67	картометрический метод	0.4	-
975	692797.36	1292123.99	картометрический метод	0.4	-
976	692758.66	1292139.22	картометрический метод	0.4	-
977	692655.54	1292180.77	картометрический метод	0.4	-
978	692610.12	1292212.89	картометрический метод	0.4	-
979	692573.49	1292205.73	картометрический метод	0.4	-
980	692557.64	1292197.56	картометрический метод	0.4	-
981	692557.65	1292197.46	картометрический метод	0.4	-
982	692534.19	1292182.98	картометрический метод	0.4	-
983	692443.08	1292237.16	картометрический метод	0.4	-
984	692287.28	1292335.48	картометрический метод	0.4	-
985	692205.99	1292378.66	картометрический метод	0.4	-
986	692192.73	1292366.94	картометрический метод	0.4	-
987	692170.66	1292334.15	картометрический метод	0.4	-
988	692162.16	1292323	картометрический метод	0.4	-
989	692149.86	1292302.18	картометрический метод	0.4	-
990	692146.59	1292296.65	картометрический метод	0.4	-
991	692123.33	1292257.26	картометрический метод	0.4	-
992	692104.98	1292232.41	картометрический метод	0.4	-
993	692083.54	1292193.59	картометрический метод	0.4	-
994	691845.12	1291751.89	картометрический метод	0.4	-
995	691885.5	1291756.54	картометрический метод	0.4	-
996	692003.48	1291648.21	картометрический метод	0.4	-
997	692030.35	1291588.99	картометрический метод	0.4	-
998	692045.34	1291548.08	картометрический метод	0.4	-
999	692053.72	1291513.29	картометрический метод	0.4	-
1000	692100.37	1291379.87	картометрический метод	0.4	-
1001	692106.17	1291367.27	картометрический метод	0.4	-
1002	692114.77	1291356.37	картометрический метод	0.4	-
1003	692131.57	1291343.36	картометрический метод	0.4	-
1004	692146.05	1291326.55	картометрический метод	0.4	-
1005	692150.15	1291316.96	картометрический метод	0.4	-
1006	692200.64	1291173.16	картометрический метод	0.4	-
1007	692223.27	1291150.75	картометрический метод	0.4	-
1008	692207.1	1291105.11	картометрический метод	0.4	-
1009	692213.4	1291092.86	картометрический метод	0.4	-
1010	692227.61	1291068.63	картометрический метод	0.4	-
1011	692244.06	1291042.53	картометрический метод	0.4	-
1012	692261.89	1291014.61	картометрический метод	0.4	-
1013	692278.67	1290989.04	картометрический метод	0.4	-
1014	692293.39	1290967.99	картометрический метод	0.4	-
1015	692288.3	1290961.5	картометрический метод	0.4	-
1016	692265.43	1290929.7	картометрический метод	0.4	-
1017	692254.66	1290919	картометрический метод	0.4	-
1018	692259.81	1290909.12	картометрический метод	0.4	-
1019	692085.06	1290778.45	картометрический метод	0.4	-
1020	691990.54	1290702.71	картометрический метод	0.4	-
1021	691979.15	1290699.25	картометрический метод	0.4	-
1022	691910.58	1290648.01	картометрический метод	0.4	-
1023	691706.31	1290849.21	картометрический метод	0.4	-
1024	691484.19	1291123.67	картометрический метод	0.4	-
1025	691414.79	1291185.83	картометрический метод	0.4	-
1026	691364.15	1291227.25	картометрический метод	0.4	-
1027	691287.66	1291274.13	картометрический метод	0.4	-
1028	691245.66	1291351.49	картометрический метод	0.4	-
1029	691243.51	1291387.44	картометрический метод	0.4	-
1030	691191.81	1291472.43	картометрический метод	0.4	

Начало приложения 6 на стр. 43.

1062	687804.4	1293249.96	картометрический метод	0.4	-
1063	687772.1	1293332.77	картометрический метод	0.4	-
1064	687768.91	1293406.85	картометрический метод	0.4	-
1065	687778.64	1293500.54	картометрический метод	0.4	-
1066	687795.65	1293557.71	картометрический метод	0.4	-
1067	687825.02	1293594.22	картометрический метод	0.4	-
1068	687860.57	1293630.16	картометрический метод	0.4	-
1069	687827.18	1293686.82	картометрический метод	0.4	-
1070	687827.2	1293721.69	картометрический метод	0.4	-
1071	687847.68	1293739.12	картометрический метод	0.4	-
1072	687886.47	1293740.18	картометрический метод	0.4	-
1073	687901.57	1293761.96	картометрический метод	0.4	-
1074	687897.27	1293781.57	картометрический метод	0.4	-
1075	687882.19	1293800.11	картометрический метод	0.4	-
1076	687875.73	1293826.26	картометрический метод	0.4	-
1077	687887.6	1293866.56	картометрический метод	0.4	-
1078	687936.12	1293938.45	картометрический метод	0.4	-
1079	687879.01	1293964.62	картометрический метод	0.4	-
1080	687835.92	1293997.32	картометрический метод	0.4	-
1081	687800.38	1294062.7	картометрический метод	0.4	-
1082	687831.67	1294189.07	картометрический метод	0.4	-
1083	687807.96	1294258.5	картометрический метод	0.4	-
1084	687785.59	1294281.5	картометрический метод	0.4	-
1085	687770.12	1294321.54	картометрический метод	0.4	-
1086	687785.39	1294338.34	картометрический метод	0.4	-
1087	687802.04	1294356.53	картометрический метод	0.4	-
1088	687800.47	1294362.06	картометрический метод	0.4	-
1089	687780.73	1294364.96	картометрический метод	0.4	-
1090	687776.75	1294375.77	картометрический метод	0.4	-
1091	687767.17	1294382.18	картометрический метод	0.4	-
1092	687755.65	1294381.75	картометрический метод	0.4	-
1093	687746.85	1294374.99	картометрический метод	0.4	-
1094	687713.19	1294367.77	картометрический метод	0.4	-
1095	687682.11	1294374.88	картометрический метод	0.4	-
1096	687647.32	1294405.44	картометрический метод	0.4	-
1097	687615.87	1294405.26	картометрический метод	0.4	-
1098	687582.12	1294393.69	картометрический метод	0.4	-
1099	687561.87	1294391.09	картометрический метод	0.4	-
1100	687543.98	1294402.12	картометрический метод	0.4	-
1101	687542.4	1294423.09	картометрический метод	0.4	-
1102	687553.1	1294446.01	картометрический метод	0.4	-
1103	687565.79	1294481.46	картометрический метод	0.4	-
1104	687521.68	1294529.17	картометрический метод	0.4	-
1105	687512.49	1294540.07	картометрический метод	0.4	-
1106	687512.49	1294586.57	картометрический метод	0.4	-
1107	687504.2	1294598.17	картометрический метод	0.4	-
1108	687457.19	1294580.47	картометрический метод	0.4	-
1109	687453.74	1294608.67	картометрический метод	0.4	-
1110	687448.95	1294647.27	картометрический метод	0.4	-
1111	687505.57	1294673.64	картометрический метод	0.4	-
1112	687607.88	1294719.7	картометрический метод	0.4	-
1113	687601.24	1294738.3	картометрический метод	0.4	-
1114	687624.97	1294740.72	картометрический метод	0.4	-
1115	687864.07	1294687.33	картометрический метод	0.4	-
1116	687913.27	1294676.08	картометрический метод	0.4	-
1117	687984.45	1294676.39	картометрический метод	0.4	-
1118	687984.59	1294646.78	картометрический метод	0.4	-
1119	688013.19	1294646.9	картометрический метод	0.4	-
1120	688013.3	1294624.01	картометрический метод	0.4	-
1121	688137.3	1294625.05	картометрический метод	0.4	-
1122	688137.1	1294671.88	картометрический метод	0.4	-
1123	688137.08	1294677.05	картометрический метод	0.4	-
1124	688902.96	1294680.34	картометрический метод	0.4	-
1125	688937.97	1294680.41	картометрический метод	0.4	-
1126	689036	1294680.96	картометрический метод	0.4	-
1127	689052.08	1294677.61	картометрический метод	0.4	-
1128	689283.92	1294633.44	картометрический метод	0.4	-
1129	689422.93	1294607.1	картометрический метод	0.4	-
1130	689918.46	1294423.31	картометрический метод	0.4	-
1131	690132.43	1294638.09	картометрический метод	0.4	-
1132	690530.87	1294898.4	картометрический метод	0.4	-
1133	690554.69	1294952.74	картометрический метод	0.4	-
1134	690578.56	1295007.6	картометрический метод	0.4	-
1135	690623.27	1295110.42	картометрический метод	0.4	-
1136	690677.37	1295181.22	картометрический метод	0.4	-
1137	690682.95	1295190.97	картометрический метод	0.4	-
1138	690734.78	1295190.65	картометрический метод	0.4	-
1139	690744.35	1295200.14	картометрический метод	0.4	-
1140	690695.01	1295369.58	картометрический метод	0.4	-
1141	690688.81	1295363.4	картометрический метод	0.4	-
1142	690666.07	1295257.32	картометрический метод	0.4	-
1143	690632.36	1295213.26	картометрический метод	0.4	-
1144	690574.65	1295137.71	картометрический метод	0.4	-
1145	690538.47	1295054.14	картометрический метод	0.4	-
1146	690487.05	1294935.29	картометрический метод	0.4	-
1147	690097.53	1294680.96	картометрический метод	0.4	-
1148	689904.45	1294487.17	картометрический метод	0.4	-
1149	689437.74	1294660.25	картометрический метод	0.4	-
1150	689306.77	1294685.32	картометрический метод	0.4	-
1151	689040.55	1294735.97	картометрический метод	0.4	-
1152	688997.78	1294735.76	картометрический метод	0.4	-
1153	688916.76	1294735.37	картометрический метод	0.4	-
1154	688832.72	1294735.05	картометрический метод	0.4	-
1155	688136.85	1294732.05	картометрический метод	0.4	-
1156	688136.65	1294777.17	картометрический метод	0.4	-
1157	688065.81	1294776.85	картометрический метод	0.4	-
1158	687984.4	1294776.5	картометрический метод	0.4	-
1159	687984.19	1294731.38	картометрический метод	0.4	-
1160	687914.65	1294730.96	картометрический метод	0.4	-
1161	687588.16	1294805.4	картометрический метод	0.4	-
1162	687571.61	1294798.03	картометрический метод	0.4	-
1163	687558.11	1294828.92	картометрический метод	0.4	-
1164	687290.76	1294709.84	картометрический метод	0.4	-
1165	687274.46	1294738.14	картометрический метод	0.4	-
1166	687251.97	1294761.73	картометрический метод	0.4	-
1167	687230.38	1294758.8	картометрический метод	0.4	-
1168	687130.06	1294683.11	картометрический метод	0.4	-
1169	687002.27	1294611.66	картометрический метод	0.4	-
1170	686923.31	1294578.32	картометрический метод	0.4	-

1171	686809.76	1294515.2	картометрический метод	0.4	-
1172	686734.74	1294511.31	картометрический метод	0.4	-
1173	686709.95	1294510.03	картометрический метод	0.4	-
1174	685909.17	1294468.7	картометрический метод	0.4	-
1175	685642.63	1294454.9	картометрический метод	0.4	-
1176	685613.32	1294453.36	картометрический метод	0.4	-
1177	685600.95	1294470.1	картометрический метод	0.4	-
1178	685585.75	1294473.03	картометрический метод	0.4	-
1179	685586.51	1294488.11	картометрический метод	0.4	-
1180	685568.36	1294501.63	картометрический метод	0.4	-
1181	685557.3	1294504.24	картометрический метод	0.4	-
1182	685486.78	1294515.37	картометрический метод	0.4	-
1183	685325.52	1294610.43	картометрический метод	0.4	-
1184	685329.34	1294619.42	картометрический метод	0.4	-
1185	685311.56	1294711.71	картометрический метод	0.4	-
1186	685315.38	1294748.72	картометрический метод	0.4	-
1187	685331.57	1294759.7	картометрический метод	0.4	-
1188	685363.58	1294770.4	картометрический метод	0.4	-
1189	685382.6	1294765.68	картометрический метод	0.4	-
1190	685401.58	1294766.69	картометрический метод	0.4	-
1191	685434.51	1294755.31	картометрический метод	0.4	-
1192	685442.91	1294756.08	картометрический метод	0.4	-
1193	685445.83	1294760.97	картометрический метод	0.4	-
1194	685441.77	1294771.72	картометрический метод	0.4	-
1195	685435.07	1294780.98	картометрический метод	0.4	-
1196	685423.66	1294797.14	картометрический метод	0.4	-
1197	685420.61	1294810.3	картометрический метод	0.4	-
1198	685425.09	1294823.7	картометрический метод	0.4	-
1199	685429.72	1294839.54	картометрический метод	0.4	-
1200	685421.06	1294850.1	картометрический метод	0.4	-
1201	685424.86	1294856.81	картометрический метод	0.4	-
1202	685442.71	1294857.81	картометрический метод	0.4	-
1203	685451.44	1294868.71	картометрический метод	0.4	-
1204	685443.92	1294883.29	картометрический метод	0.4	-
1205	685436.03	1294893.53	картометрический метод	0.4	-
1206	685421.52	1294903.61	картометрический метод	0.4	-
1207	685409.19	1294906.13	картометрический метод	0.4	-
1208	685401.06	1294900.82	картометрический метод	0.4	-
1209	685397.88	1294907.64	картометрический метод	0.4	-
1210	685402.38	1294916.59	картометрический метод	0.4	-
1211	685409.56	1294924.83	картометрический метод	0.4	-
1212	685409.02	1294940.03	картометрический метод	0.4	-
1213	685400.39	1294939.72	картометрический метод	0.4	-
1214	685391.11	1294941.08	картометрический метод	0.4	-
1215	685398.44	1294949.3	картометрический метод	0.4	-
1216	685407.7	1294944.6	картометрический метод	0.4	-
1217	685416.86	1294965.46	картометрический метод	0.4	-
1218	685421.38	1294979.2	картометрический метод	0.4	-
1219	685431.52	1294984.57	картометрический метод	0.4	-
1220	685447.3	1294979.93	картометрический метод	0.4	-
1221	685456.12	1294981.26	картометрический метод	0.4	-
1222	685455.19	1294986.99	картометрический метод	0.4	-
1223	685447.3	1295001.87	картометрический метод	0.4	-
1224	685443.95	1295008.67	картометрический метод	0.4	-
1225	685456.81	1295012.74	картометрический метод	0.4	-
1226	685464.64	1295025.96	картометрический метод	0.4	-
1227	685446.8	1295032.17	картометрический метод	0.4	-
1228	685433.76	1295031.64	картометрический метод	0.4	-
1229	685435.61	1295046.8	картометрический метод	0.4	-
1230	685406.62	1295055.97	картометрический метод	0.4	-
1231	685241.1	1295104.75	картометрический метод	0.4	-
1232	685017.24	1295633.01	картометрический метод	0.4	-
1233	684771.58	1296213.97	картометрический метод	0.4	-
1234	684568.27	1296714.53	картометрический метод	0.4	-
1235	684492.58	1296780.75	картометрический метод	0.4	-
1236	684468.09	1296806.36	картометрический метод	0.4	-
1237	684159.67	1297038.47	картометрический метод	0.4	-
1238	683988.91	1297160.43	картометрический метод	0.4	-
1239	683917.22	1297197.45	картометрический метод	0.4	-
1240	683773.24	1297262	картометрический метод	0.4	-
1241	683499.78	1297371.6	картометрический метод	0.4	-
1242	683483.78	1297375.1	картометрический метод	0.4	-
1243	683479.89	1297376.18	картометрический метод	0.4	-
1244	683469.99	1297379.78	картометрический метод	0.4	-
1245	683462.32	1297382.37	картометрический метод	0.4	-
1246	68				

1281	679901.01	1298887.43	картометрический метод	0.4	-
1282	679866.56	1298898.28	картометрический метод	0.4	-
1283	679821.43	1298915.53	картометрический метод	0.4	-
1284	679779.97	1298931.32	картометрический метод	0.4	-
1285	679735.05	1298913.46	картометрический метод	0.4	-
1286	679713.52	1298884.61	картометрический метод	0.4	-
1287	679716.83	1298818.83	картометрический метод	0.4	-
1288	679722.37	1298787.08	картометрический метод	0.4	-
1289	679727.88	1298755.28	картометрический метод	0.4	-
1290	679712.19	1298707.12	картометрический метод	0.4	-
1291	679688.86	1298692.14	картометрический метод	0.4	-
1292	679687.47	1298692.15	картометрический метод	0.4	-
1293	679637.37	1298692.87	картометрический метод	0.4	-
1294	679559.21	1298721.78	картометрический метод	0.4	-
1295	679531.15	1298728.49	картометрический метод	0.4	-
1296	679521.47	1298730.81	картометрический метод	0.4	-
1297	679408.99	1298954.03	картометрический метод	0.4	-
1298	679362.66	1299036.55	картометрический метод	0.4	-
1299	679362.62	1299036.55	картометрический метод	0.4	-
1300	679145.14	1299008.52	картометрический метод	0.4	-
1301	679145.13	1299008.48	картометрический метод	0.4	-
1302	678938.09	1298898.47	картометрический метод	0.4	-
1303	678947.87	1299074.71	картометрический метод	0.4	-
1304	678883.63	1299123.78	картометрический метод	0.4	-
1305	678754.38	1299092.19	картометрический метод	0.4	-
1306	678003.95	1298899.09	картометрический метод	0.4	-
1307	677869.8	1298899.63	картометрический метод	0.4	-
1308	677231.53	1298986.07	картометрический метод	0.4	-
1309	676721.17	1299058.13	картометрический метод	0.4	-
1310	676645.73	1299093.13	картометрический метод	0.4	-
1311	676324.57	1299309.85	картометрический метод	0.4	-
1312	675782.32	1299410.35	картометрический метод	0.4	-
1313	675592.47	1299371.57	картометрический метод	0.4	-
1314	675357.83	1299246.25	картометрический метод	0.4	-
1315	675206.02	1299192.48	картометрический метод	0.4	-
1316	675210.45	1299123.69	картометрический метод	0.4	-
1317	675160.41	1299126.93	картометрический метод	0.4	-
1318	675121.17	1299149.85	картометрический метод	0.4	-
1319	675090.5	1299209.46	картометрический метод	0.4	-
1320	675051.92	1299207.26	картометрический метод	0.4	-
1321	675014.67	1299208.38	картометрический метод	0.4	-
1322	674963.08	1299226.75	картометрический метод	0.4	-
1323	674931.84	1299241.88	картометрический метод	0.4	-
1324	674878.46	1299214.99	картометрический метод	0.4	-
1325	674811.96	1299194.33	картометрический метод	0.4	-
1326	674800.27	1299182.43	картометрический метод	0.4	-
1327	674784.37	1299172.88	картометрический метод	0.4	-
1328	674769.69	1299154.75	картометрический метод	0.4	-
1329	674751.33	1299122.52	картометрический метод	0.4	-
1330	674743.98	1299084.71	картометрический метод	0.4	-
1331	674731.51	1299046.25	картометрический метод	0.4	-
1332	674732.04	1298989.2	картометрический метод	0.4	-
1333	674756.38	1298951.28	картометрический метод	0.4	-
1334	674754.04	1298917.36	картометрический метод	0.4	-
1335	674738.25	1298910.58	картометрический метод	0.4	-
1336	674686.21	1298913.93	картометрический метод	0.4	-
1337	674647.75	1298937.74	картометрический метод	0.4	-
1338	674637.07	1298954.1	картометрический метод	0.4	-
1339	674619.85	1298984.67	картометрический метод	0.4	-
1340	674536.14	1299049.09	картометрический метод	0.4	-
1341	674487	1299074.01	картометрический метод	0.4	-
1342	674464.66	1299094.93	картометрический метод	0.4	-
1343	674442.11	1299162.77	картометрический метод	0.4	-
1344	674435.9	1299202.35	картометрический метод	0.4	-
1345	674435.91	1299251.05	картометрический метод	0.4	-
1346	674444.38	1299313.21	картометрический метод	0.4	-
1347	674452.28	1299327.32	картометрический метод	0.4	-
1348	674466.96	1299341.45	картометрический метод	0.4	-
1349	674473.2	1299351.12	картометрический метод	0.4	-
1350	674466.97	1299357.24	картометрический метод	0.4	-
1351	674455.74	1299360.68	картометрический метод	0.4	-
1352	674441.62	1299361.25	картометрический метод	0.4	-
1353	674344.32	1299314.91	картометрический метод	0.4	-
1354	674327.85	1299286.23	картометрический метод	0.4	-
1355	674314.38	1299258.32	картометрический метод	0.4	-
1356	674300.92	1299236.76	картометрический метод	0.4	-
1357	674291.36	1299232.31	картометрический метод	0.4	-
1358	674275.9	1299231.31	картометрический метод	0.4	-
1359	674258.89	1299236.77	картометрический метод	0.4	-
1360	674246.43	1299246.78	картометрический метод	0.4	-
1361	674239.43	1299256.35	картометрический метод	0.4	-
1362	674234.43	1299265.25	картометрический метод	0.4	-
1363	674232.45	1299317.29	картометрический метод	0.4	-
1364	674225.89	1299329.85	картометрический метод	0.4	-
1365	674213.88	1299336.75	картометрический метод	0.4	-
1366	674200.43	1299336.75	картометрический метод	0.4	-
1367	674192.87	1299332.31	картометрический метод	0.4	-
1368	674180.86	1299319.31	картометрический метод	0.4	-
1369	674161.39	1299288.84	картометрический метод	0.4	-
1370	674127.89	1299226.37	картометрический метод	0.4	-
1371	674108.3	1299170.33	картометрический метод	0.4	-
1372	674088.83	1299138.87	картометрический метод	0.4	-
1373	674041.08	1299045.22	картометрический метод	0.4	-
1374	673988.87	1298886.95	картометрический метод	0.4	-
1375	673889.91	1298806.05	картометрический метод	0.4	-
1376	673762.22	1298861.85	картометрический метод	0.4	-
1377	673699.32	1299009.36	картометрический метод	0.4	-
1378	673634.58	1299045.36	картометрический метод	0.4	-
1379	673614.81	1299115.51	картометрический метод	0.4	-
1380	673649.03	1299225.23	картометрический метод	0.4	-
1381	673589.68	1299239.64	картометрический метод	0.4	-
1382	673503.3	1299122.75	картометрический метод	0.4	-
1383	673411.56	1299110.2	картометрический метод	0.4	-
1384	673343.23	1299153.39	картометрический метод	0.4	-
1385	673303.64	1299135.41	картометрический метод	0.4	-
1386	673235.3	1299124.64	картометрический метод	0.4	-
1387	673197.53	1299169.63	картометрический метод	0.4	-
1388	673184.98	1299270.36	картометрический метод	0.4	-
1389	673129.22	1299284.76	картометрический метод	0.4	-
1390	673075.27	1299308.17	картометрический метод	0.4	-

1391	672973.36	1299246.55	картометрический метод	0.4	-
1392	672915.16	1299247.06	картометрический метод	0.4	-
1393	672834.95	1299317.32	картометрический метод	0.4	-
1394	672804.37	1299313.77	картометрический метод	0.4	-
1395	672783.9	1299299.33	картометрический метод	0.4	-
1396	672774.11	1299285.76	картометрический метод	0.4	-
1397	672771.21	1299272.64	картометрический метод	0.4	-
1398	672774.21	1299254.29	картометрический метод	0.4	-
1399	672793.87	1299197.25	картометрический метод	0.4	-
1400	672793.86	1299181.02	картометрический метод	0.4	-
1401	672787.41	1299156.78	картометрический метод	0.4	-
1402	672774.84	1299145.54	картометрический метод	0.4	-
1403	672754.38	1299139.11	картометрический метод	0.4	-
1404	672734.37	1299140.78	картометрический метод	0.4	-
1405	672716.02	1299145.79	картометрический метод	0.4	-
1406	672700.67	1299155.03	картометрический метод	0.4	-
1407	672682.67	1299176.38	картометрический метод	0.4	-
1408	672666.11	1299206.19	картометрический метод	0.4	-
1409	672662.9	1299228.87	картометрический метод	0.4	-
1410	672662.91	1299250.33	картометрический метод	0.4	-
1411	672667.36	1299292.14	картометрический метод	0.4	-
1412	672690.2	1299414.78	картометрический метод	0.4	-
1413	672692.21	1299444.36	картометрический метод	0.4	-
1414	672690.44	1299470.82	картометрический метод	0.4	-
1415	672685	1299485.61	картометрический метод	0.4	-
1416	672678	1299497.63	картометрический метод	0.4	-
1417	672657.44	1299512.2	картометрический метод	0.4	-
1418	672641.98	1299518.32	картометрический метод	0.4	-
1419	672589.94	1299528.9	картометрический метод	0.4	-
1420	672459.85	1299562.75	картометрический метод	0.4	-
1421	672423.84	1299580.44	картометрический метод	0.4	-
1422	672400.49	1299596.68	картометрический метод	0.4	-
1423	672389.04	1299606.7	картометрический метод	0.4	-
1424	672328.02	1299666.99	картометрический метод	0.4	-
1425	672287.2	1299641.53	картометрический метод	0.4	-
1426	672261.85	1299636.54	картометрический метод	0.4	-
1427	672240.48	1299594.29	картометрический метод	0.4	-
1428	672235.81	1299582.17	картометрический метод	0.4	-
1429	672226.22	1299522.13	картометрический метод	0.4	-
1430	672221.52	1299438.73	картометрический метод	0.4	-
1431	672216.84	1299415.17	картометрический метод	0.4	-
1432	672205.05	1299385.82	картометрический метод	0.4	-
1433	672192.48	1299374.7	картометрический метод	0.4	-
1434	672150.45	1299368.27	картометрический метод	0.4	-
1435	672130.1	1299367.93	картометрический метод	0.4	-
1436	672109.31	1299372.95	картометрический метод	0.4	-
1437	672092.52	1299382.63	картометрический метод	0.4	-
1438	672076.96	1299399.42	картометрический метод	0.4	-
1439	672050.17	1299449.25	картометрический метод	0.4	-
1440	672024.51	1299507.52	картометрический метод	0.4	-
1441	672016.29	1299541.1	картометрический метод	0.4	-
1442	672006.41	1299587.59	картометрический метод	0.4	-
1443	671991.08	1299605.49	картометрический метод	0.4	-
1444	671959.94	1299628.41	картометрический метод	0.4	-
1445	671943.83	1299634.09	картометрический метод	0.4	-
1446	671928.26	1299638.1	картометрический метод	0.4	-
1447	671903.58	1299640.22	картометрический метод	0.4	-
1448	671878.89	1299633.78	картометрический метод	0.4	-
1449	671846.97	1299612.66	картометрический метод	0.4	-
1450	671836.95	1299602.33	картометрический метод	0.4	-
1451	671824.05	1299582.31	картометрический метод	0.4	-
1452	671801.13	1299550.52	картометрический метод	0.4	-
1453	671780	1299527.29	картометрический метод	0.4	-
1454	671773.54	1299513.28	картометрический метод	0.4	-
1455	671771.65	1299511.17	картометрический метод	0.4	-
1456	671757.31	1299495.83	картометрический метод	0.4	-
1457	671746.52	1299491.5	картометрический метод	0.4	-
1458	671689.47	1299488.29	картометрический метод	0.4	-
1459	671662.34	1299505.09	картометрический метод	0.4	-
1460	671649.12	1299520.88	картометрический метод	0.4	-
1461	671640.56	1299542.68	картометрический метод	0.4	-
1462	671626.26	1299649.21	картометрический метод	0.4	-
1463	671615.36	1299656.77	картометрический метод	0.4	-
1464	671606.8	1299663.23	картометрический метод	0.4	-
1465	671594.57	1299664.23	картометрический метод	0.4	-
1466	671556.31	1299658.91	картометрический метод	0.4	-
1467	671516.62	1299662.48	картометрический метод	0.4	-
1468	671585.27	129979			

Начало приложения 6 на стр. 43.

1501	672306.09	1300226.53	картометрический метод	0.4	-
1502	672307.97	1300228.19	картометрический метод	0.4	-
1503	672308.97	1300231.2	картометрический метод	0.4	-
1504	672295.76	1300274.58	картометрический метод	0.4	-
1505	672286.97	1300297.59	картометрический метод	0.4	-
1506	672283.64	1300311.38	картометрический метод	0.4	-
1507	672282.99	1300350.74	картометрический метод	0.4	-
1508	672284.66	1300356.19	картометрический метод	0.4	-
1509	672289.11	1300368.41	картометрический метод	0.4	-
1510	672293.8	1300371.76	картометрический метод	0.4	-
1511	672329.37	1300371.3	картометрический метод	0.4	-
1512	672335.82	1300373.85	картометрический метод	0.4	-
1513	672341.61	1300378.74	картометрический метод	0.4	-
1514	672352.28	1300393.08	картометрический метод	0.4	-
1515	672356.51	1300402.98	картометрический метод	0.4	-
1516	672359.96	1300409.09	картометрический метод	0.4	-
1517	672361.51	1300414.54	картометрический метод	0.4	-
1518	672362.29	1300423.1	картометрический метод	0.4	-
1519	672360.74	1300428.99	картометрический метод	0.4	-
1520	672357.74	1300448.79	картометрический метод	0.4	-
1521	672354.85	1300457.57	картометрический метод	0.4	-
1522	672350.76	1300459.91	картометрический метод	0.4	-
1523	672338.3	1300462.03	картометрический метод	0.4	-
1524	672336.41	1300462.81	картометрический метод	0.4	-
1525	672335.85	1300466.37	картометрический метод	0.4	-
1526	672345.2	1300483.82	картометрический метод	0.4	-
1527	672345.2	1300486.94	картометрический метод	0.4	-
1528	672343.44	1300489.16	картометрический метод	0.4	-
1529	672326.63	1300496.17	картометрический метод	0.4	-
1530	672324.52	1300498.6	картометрический метод	0.4	-
1531	672324.18	1300505.62	картометрический метод	0.4	-
1532	672325.63	1300512.74	картометрический метод	0.4	-
1533	672332.53	1300537.42	картометрический метод	0.4	-
1534	672344.56	1300559.21	картометрический метод	0.4	-
1535	672367.79	1300573.21	картометрический метод	0.4	-
1536	672376.36	1300581.54	картометрический метод	0.4	-
1537	672378.68	1300586.27	картометрический метод	0.4	-
1538	672387.03	1300605.05	картометрический метод	0.4	-
1539	672388.14	1300610.7	картометрический метод	0.4	-
1540	672396.04	1300622.34	картометрический метод	0.4	-
1541	672401.06	1300632.47	картометрический метод	0.4	-
1542	672406.08	1300642.24	картометрический метод	0.4	-
1543	672412.16	1300647.36	картометрический метод	0.4	-
1544	672418.46	1300651.6	картометрический метод	0.4	-
1545	672339.71	1300679.3	картометрический метод	0.4	-
1546	672348.27	1300685.19	картометрический метод	0.4	-
1547	672350.94	1300688.63	картометрический метод	0.4	-
1548	672368.26	1300772.79	картометрический метод	0.4	-
1549	672378.01	1300773.75	картометрический метод	0.4	-
1550	672424.67	1300781.17	картометрический метод	0.4	-
1551	672720.8	1300823.81	картометрический метод	0.4	-
1552	672727.87	1300824.24	картометрический метод	0.4	-
1553	672758.79	1300782.45	картометрический метод	0.4	-
1554	672784.38	1300796.14	картометрический метод	0.4	-
1555	672860.02	1300849.22	картометрический метод	0.4	-
1556	672995.15	1300946.38	картометрический метод	0.4	-
1557	673059.35	1300990.73	картометрический метод	0.4	-
1558	673155.55	1301058.31	картометрический метод	0.4	-
1559	673223.45	1301100.39	картометрический метод	0.4	-
1560	673240.09	1301103.09	картометрический метод	0.4	-
1561	673245.65	1301109.54	картометрический метод	0.4	-
1562	673245.42	1301114.21	картометрический метод	0.4	-
1563	673262.91	1301200.92	картометрический метод	0.4	-
1564	673277.06	1301248.19	картометрический метод	0.4	-
1565	673296.53	1301282.65	картометрический метод	0.4	-
1566	673518.13	1301569.01	картометрический метод	0.4	-
1567	673568.74	1301630.49	картометрический метод	0.4	-
1568	673588.66	1301657.5	картометрический метод	0.4	-
1569	673604.23	1301677.52	картометрический метод	0.4	-
1570	673623.7	1301714.98	картометрический метод	0.4	-
1571	673669.76	1301778.01	картометрический метод	0.4	-
1572	673684.78	1301805.47	картометрический метод	0.4	-
1573	673692.02	1301822.04	картометрический метод	0.4	-
1574	673697.25	1301863.95	картометрический метод	0.4	-
1575	673695.83	1301928.44	картометрический метод	0.4	-
1576	673708.87	1301992.94	картометрический метод	0.4	-
1577	673700.86	1302012.51	картометрический метод	0.4	-
1578	673709.88	1302022.96	картометрический метод	0.4	-
1579	673709.88	1302030.52	картометрический метод	0.4	-
1580	673669.87	1302078.01	картометрический метод	0.4	-
1581	673665.86	1302101.04	картометрический метод	0.4	-
1582	673656.42	1302118.05	картометрический метод	0.4	-
1583	673652.86	1302126.5	картометрический метод	0.4	-
1584	673636.86	1302135.52	картометрический метод	0.4	-
1585	673632.41	1302153.53	картометрический метод	0.4	-
1586	673601.4	1302186.57	картометрический метод	0.4	-
1587	673589.4	1302219.03	картометрический метод	0.4	-
1588	673565.95	1302237.5	картометрический метод	0.4	-
1589	673558.95	1302262.08	картометрический метод	0.4	-
1590	673528.94	1302298	картометрический метод	0.4	-
1591	673522.95	1302311.58	картометрический метод	0.4	-
1592	673506.93	1302337.6	картометрический метод	0.4	-
1593	673496.48	1302338.6	картометрический метод	0.4	-
1594	673499.94	1302347.61	картометрический метод	0.4	-
1595	673490.49	1302364.63	картометрический метод	0.4	-
1596	673484.92	1302370.18	картометрический метод	0.4	-
1597	673482.03	1302373.04	картометрический метод	0.4	-
1598	673474.49	1302380.53	картометрический метод	0.4	-
1599	673482.5	1302423.56	картометрический метод	0.4	-
1600	673480.51	1302452.58	картометрический метод	0.4	-
1601	673488.98	1302495.62	картометрический метод	0.4	-
1602	673491.99	1302528.53	картометрический метод	0.4	-
1603	673500.01	1302548.09	картометрический метод	0.4	-
1604	673514.22	1302558.87	картометрический метод	0.4	-
1605	673547.81	1302586.45	картометрический метод	0.4	-
1606	673581.45	1302652.7	картометрический метод	0.4	-
1607	673604.85	1302673.09	картометрический метод	0.4	-
1608	673644.72	1302688.05	картометрический метод	0.4	-
1609	673652.22	1302698.55	картометрический метод	0.4	-

1610	673657.32	1302708.15	картометрический метод	0.4	-
1611	673674.42	1302717.14	картометрический метод	0.4	-
1612	673678.37	1302731.4	картометрический метод	0.4	-
1613	673676.63	1302738.4	картометрический метод	0.4	-
1614	673674.16	1302748.36	картометрический метод	0.4	-
1615	673671.89	1302757.51	картометрический метод	0.4	-
1616	673676.49	1302764	картометрический метод	0.4	-
1617	673673.94	1302767.16	картометрический метод	0.4	-
1618	673669.38	1302772.92	картометрический метод	0.4	-
1619	673669.55	1302794.56	картометрический метод	0.4	-
1620	673667.92	1302812.21	картометрический метод	0.4	-
1621	673669.43	1302831.71	картометрический метод	0.4	-
1622	673665.28	1302869.79	картометрический метод	0.4	-
1623	673677	1302914.45	картометрический метод	0.4	-
1624	673670.13	1302939.96	картометрический метод	0.4	-
1625	673670.47	1302970.25	картометрический метод	0.4	-
1626	673671.99	1302993.93	картометрический метод	0.4	-
1627	673675	1303006.52	картометрический метод	0.4	-
1628	673669.32	1303024.52	картометрический метод	0.4	-
1629	673664.85	1303048.8	картометрический метод	0.4	-
1630	673653.23	1303113.28	картометрический метод	0.4	-
1631	673643.57	1303143.82	картометрический метод	0.4	-
1632	673635.64	1303181.37	картометрический метод	0.4	-
1633	673622.85	1303215.72	картометрический метод	0.4	-
1634	673598.64	1303243.53	картометрический метод	0.4	-
1635	673590.22	1303294.64	картометрический метод	0.4	-
1636	673602.09	1303340.53	картометрический метод	0.4	-
1637	673630.99	1303345.47	картометрический метод	0.4	-
1638	673660.8	1303367.46	картометрический метод	0.4	-
1639	673669.18	1303405.36	картометрический метод	0.4	-
1640	673682.59	1303412.84	картометрический метод	0.4	-
1641	673708.99	1303429.95	картометрический метод	0.4	-
1642	673731.8	1303438.95	картометрический метод	0.4	-
1643	673745.31	1303452.45	картометрический метод	0.4	-
1644	673749.52	1303469.55	картометрический метод	0.4	-
1645	673754.93	1303489.04	картометрический метод	0.4	-
1646	673768.15	1303498.64	картометрический метод	0.4	-
1647	673784.35	1303513.93	картометрический метод	0.4	-
1648	673805.37	1303533.43	картометрический метод	0.4	-
1649	673819.17	1303545.44	картометрический метод	0.4	-
1650	673845.59	1303571.53	картометрический метод	0.4	-
1651	673853.09	1303575.44	картометрический метод	0.4	-
1652	673862.7	1303581.12	картометрический метод	0.4	-
1653	673869.01	1303595.23	картометрический метод	0.4	-
1654	673882.53	1303621.33	картометрический метод	0.4	-
1655	673898.44	1303637.82	картометрический метод	0.4	-
1656	673917.05	1303656.12	картометрический метод	0.4	-
1657	673930.57	1303668.11	картометрический метод	0.4	-
1658	674401.27	1303689.79	картометрический метод	0.4	-
1659	674750.33	1303682.85	картометрический метод	0.4	-
1660	675528.27	1303686.81	картометрический метод	0.4	-
1661	675542.85	1303726.72	картометрический метод	0.4	-
1662	675533.85	1303741.3	картометрический метод	0.4	-
1663	675506.62	1303768.89	картометрический метод	0.4	-
1664	675492.76	1303791	картометрический метод	0.4	-
1665	675450.57	1303816.2	картометрический метод	0.4	-
1666	675436.92	1303892.07	картометрический метод	0.4	-
1667	675440.25	1303916.06	картометрический метод	0.4	-
1668	675446.87	1303938.25	картометрический метод	0.4	-
1669	675448.71	1303960.45	картометрический метод	0.4	-
1670	675448.16	1303993.13	картометрический метод	0.4	-
1671	675470.07	1304022.2	картометрический метод	0.4	-
1672	675501.61	1304079.17	картометрический метод	0.4	-
1673	675502.84	1304095.36	картометрический метод	0.4	-
1674	675501.39	1304116.96	картометрический метод	0.4	-
1675	675488.23	1304136.74	картометрический метод	0.4	-
1676	675485.76	1304146.96	картометрический метод	0.4	-
1677	675490.27	1304157.44	картометрический метод	0.4	-
1678	675504.96	1304168.54	картометрический метод	0.4	-
1679	675531.96	1304192.21	картометрический метод	0.4	-
1680	675556.25	1304214.09	картометрический метод	0.4	-
1681	675576.72	1304240.21	картометрический метод	0.4	-
1682	675606.72	1304299.54	картометрический метод	0.4	-
1683	675659.91	1304315.03	картометрический метод	0.4	-
1684	675674.54	1304329.43	картометрический метод		

1721	675761.62	1305162.51	картометрический метод	0.4	-
1722	675763.63	1305190.87	картометрический метод	0.4	-
1723	675740.18	1305216.68	картометрический метод	0.4	-
1724	675721.99	1305265.41	картометрический метод	0.4	-
1725	675725.62	1305288.51	картометрический метод	0.4	-
1726	675770.36	1305318.77	картометрический метод	0.4	-
1727	675776.69	1305342.45	картометрический метод	0.4	-
1728	675812.1	1305353.54	картометрический метод	0.4	-
1729	675830.43	1305383.52	картометрический метод	0.4	-
1730	675838.26	1305404.52	картометрический метод	0.4	-
1731	675832.88	1305423.4	картометрический метод	0.4	-
1732	675829.51	1305439.62	картометрический метод	0.4	-
1733	675831.17	1305453.06	картометрический метод	0.4	-
1734	675826.67	1305455.23	картометрический метод	0.4	-
1735	675811.29	1305462.67	картометрический метод	0.4	-
1736	675754.33	1305498.4	картометрический метод	0.4	-
1737	675736.04	1305518.19	картометрический метод	0.4	-
1738	675731.58	1305557.49	картометрический метод	0.4	-
1739	675737.04	1305603.66	картометрический метод	0.4	-
1740	675738.99	1305625.98	картометрический метод	0.4	-
1741	675739.77	1305640.85	картометрический метод	0.4	-
1742	675731.11	1305684.34	картометрический метод	0.4	-
1743	675715.83	1305710.12	картометрический метод	0.4	-
1744	675698.79	1305735.86	картометрический метод	0.4	-
1745	675684.14	1305751.17	картометрический метод	0.4	-
1746	675687.77	1305785.95	картометрический метод	0.4	-
1747	675684.52	1305811.14	картометрический метод	0.4	-
1748	675683.38	1305845.33	картометрический метод	0.4	-
1749	675662.13	1305867.84	картометрический метод	0.4	-
1750	675649.9	1305889.33	картометрический метод	0.4	-
1751	675641.35	1305937.59	картометрический метод	0.4	-
1752	675645.83	1306007.31	картометрический метод	0.4	-
1753	675660.33	1306049.27	картометрический метод	0.4	-
1754	675689.17	1306090.61	картометрический метод	0.4	-
1755	675694.95	1306145.2	картометрический метод	0.4	-
1756	675695.88	1306161.08	картометрический метод	0.4	-
1757	675684.83	1306188.39	картометрический метод	0.4	-
1758	675646.81	1306218.12	картометрический метод	0.4	-
1759	675636.68	1306254.7	картометрический метод	0.4	-
1760	675632.27	1306308.68	картометрический метод	0.4	-
1761	675647.39	1306346.57	картометрический метод	0.4	-
1762	675655.45	1306374.04	картометрический метод	0.4	-
1763	675664.49	1306396.51	картометрический метод	0.4	-
1764	675663.01	1306406.71	картометрический метод	0.4	-
1765	675644.45	1306422.93	картометрический метод	0.4	-
1766	675640.91	1306457.12	картометрический метод	0.4	-
1767	675665.22	1306479.59	картометрический метод	0.4	-
1768	675669.23	1306505.12	картометрический метод	0.4	-
1769	675660.54	1306529.93	картометрический метод	0.4	-
1770	675645.31	1306564.44	картометрический метод	0.4	-
1771	675643.26	1306594.43	картометрический метод	0.4	-
1772	675649.04	1306651.1	картометрический метод	0.4	-
1773	675645.85	1306717.68	картометрический метод	0.4	-
1774	675647.3	1306744.87	картометрический метод	0.4	-
1775	675644.31	1306769	картометрический метод	0.4	-
1776	675627.41	1306810.07	картометрический метод	0.4	-
1777	675633.76	1306849.33	картометрический метод	0.4	-
1778	675633.8	1306867.93	картометрический метод	0.4	-
1779	675624.56	1306906.04	картометрический метод	0.4	-
1780	675612.17	1306940.45	картометрический метод	0.4	-
1781	675603.36	1306961.85	картометрический метод	0.4	-
1782	675580.57	1306965.78	картометрический метод	0.4	-
1783	675550.55	1307023.11	картометрический метод	0.4	-
1784	675566.91	1307042.88	картометрический метод	0.4	-
1785	675577.13	1307060.54	картометрический метод	0.4	-
1786	675567.67	1307153.53	картометрический метод	0.4	-
1787	675569.04	1307256.38	картометрический метод	0.4	-
1788	675559.2	1307284.58	картометрический метод	0.4	-
1789	675562.22	1307325.1	картометрический метод	0.4	-
1790	675574.9	1307371.27	картометрический метод	0.4	-
1791	675574.05	1307409.35	картометрический метод	0.4	-
1792	675541.13	1307444.77	картометрический метод	0.4	-
1793	675503.7	1307457.99	картометрический метод	0.4	-
1794	675498.37	1307500.58	картометрический метод	0.4	-
1795	675508.3	1307531.16	картометрический метод	0.4	-
1796	675488.3	1307571.07	картометрический метод	0.4	-
1797	675462	1307615.77	картометрический метод	0.4	-
1798	675407.92	1307724.69	картометрический метод	0.4	-
1799	675366.66	1307788	картометрический метод	0.4	-
1800	675365.85	1307843.48	картометрический метод	0.4	-
1801	675358.45	1307893.86	картометрический метод	0.4	-
1802	675376.75	1307908.24	картометрический метод	0.4	-
1803	675377.39	1307934.03	картометрический метод	0.4	-
1804	675362.14	1307955.02	картометрический метод	0.4	-
1805	675323.83	1307982.07	картометрический метод	0.4	-
1806	675299.58	1308006.07	картометрический метод	0.4	-
1807	675253.47	1308028.01	картометрический метод	0.4	-
1808	675231.36	1308073.32	картометрический метод	0.4	-
1809	675212.52	1308102.11	картометрический метод	0.4	-
1810	675196.97	1308121.63	картометрический метод	0.4	-
1811	675205.7	1308142.31	картометрический метод	0.4	-
1812	675207.53	1308166.9	картометрический метод	0.4	-
1813	675185.71	1308199	картометрический метод	0.4	-
1814	675185.45	1308234.39	картометрический метод	0.4	-
1815	675185.23	1308276.96	картометрический метод	0.4	-
1816	675203.26	1308312.04	картометрический метод	0.4	-
1817	675240.18	1308342.59	картометрический метод	0.4	-
1818	675280.11	1308382.43	картометрический метод	0.4	-
1819	675321.78	1308387.49	картометрический метод	0.4	-
1820	675358.75	1308415.85	картометрический метод	0.4	-
1821	675396.01	1308463.16	картометрический метод	0.4	-
1822	675407.51	1308535.42	картометрический метод	0.4	-
1823	675413.25	1308560.31	картометрический метод	0.4	-
1824	675410	1308581.59	картометрический метод	0.4	-
1825	675485.97	1308646.24	картометрический метод	0.4	-
1826	675514.21	1308680.37	картометрический метод	0.4	-
1827	675534.1	1308743.03	картометрический метод	0.4	-
1828	675538.64	1308767.3	картометрический метод	0.4	-
1829	675572.27	1308793.63	картометрический метод	0.4	-
1830	675613.68	1308809.17	картометрический метод	0.4	-
1831	675644.91	1308833.4	картометрический метод	0.4	-

1832	675660.89	1308887.65	картометрический метод	0.4	-
1833	675664.81	1308904.44	картометрический метод	0.4	-
1834	675692.45	1308933.19	картометрический метод	0.4	-
1835	675740.78	1308960.1	картометрический метод	0.4	-
1836	675766.89	1308979.25	картометрический метод	0.4	-
1837	675775.93	1309002.32	картометрический метод	0.4	-
1838	675807.14	1309018.76	картометрический метод	0.4	-
1839	675822.75	1309031.03	картометрический метод	0.4	-
1840	675844.03	1309074.23	картометрический метод	0.4	-
1841	675881.47	1309069.05	картометрический метод	0.4	-
1842	675932.9	1309123.71	картометрический метод	0.4	-
1843	676002.63	1309203.54	картометрический метод	0.4	-
1844	676056	1309243.43	картометрический метод	0.4	-
1845	676124.32	1309287.35	картометрический метод	0.4	-
1846	676198.89	1309303.38	картометрический метод	0.4	-
1847	676278.66	1309332.29	картометрический метод	0.4	-
1848	676300.5	1309340.81	картометрический метод	0.4	-
1849	676343.01	1309363.71	картометрический метод	0.4	-
1850	676374.7	1309384.14	картометрический метод	0.4	-
1851	676402.14	1309402.25	картометрический метод	0.4	-
1852	676433.56	1309421	картометрический метод	0.4	-
1853	676463.82	1309437.1	картометрический метод	0.4	-
1854	676495.14	1309453.24	картометрический метод	0.4	-
1855	676526.66	1309468.75	картометрический метод	0.4	-
1856	676598.95	1309503.71	картометрический метод	0.4	-
1857	676651.58	1309517.18	картометрический метод	0.4	-
1858	676686.66	1309516.64	картометрический метод	0.4	-
1859	676732.21	1309501.66	картометрический метод	0.4	-
1860	676786.99	1309478.27	картометрический метод	0.4	-
1861	676837.86	1309456.38	картометрический метод	0.4	-
1862	676881.19	1309447.84	картометрический метод	0.4	-
1863	676918.71	1309447.57	картометрический метод	0.4	-
1864	676970.67	1309449.77	картометрический метод	0.4	-
1865	677030.81	1309451.91	картометрический метод	0.4	-
1866	677090.31	1309446.52	картометрический метод	0.4	-
1867	677132.68	1309423.23	картометрический метод	0.4	-
1868	677162.68	1309393.39	картометрический метод	0.4	-
1869	677189.67	1309362.02	картометрический метод	0.4	-
1870	677226.94	1309317.63	картометрический метод	0.4	-
1871	677259.93	1309272.8	картометрический метод	0.4	-
1872	677299.11	1309227.92	картометрический метод	0.4	-
1873	677326.07	1309200.29	картометрический метод	0.4	-
1874	677357.66	1309176.33	картометрический метод	0.4	-
1875	677401.06	1309168.15	картометрический метод	0.4	-
1876	677463.21	1309171.81	картометрический метод	0.4	-
1877	677518.48	1309179.86	картометрический метод	0.4	-
1878	677558.42	1309192.93	картометрический метод	0.4	-
1879	677561.25	1309162.48	картометрический метод	0.4	-
1880	678015.89	1308276.38	картометрический метод	0.4	-
1881	678124.62	1308022.37	картометрический метод	0.4	-
1882	678662.99	1307633.22	картометрический метод	0.4	-
1883	679076.5	1307263.46	картометрический метод	0.4	-
1884	679183.09	1307361.93	картометрический метод	0.4	-
1885	679524.54	1307783.21	картометрический метод	0.4	-
1886	679613.44	1307805.06	картометрический метод	0.4	-
1887	679773.28	1307854.25	картометрический метод	0.4	-
1888	679780.63	1307747.14	картометрический метод	0.4	-
1889	680199.69	1307652.8	картометрический метод	0.4	-
1890	682370.5	1307210.28	картометрический метод	0.4	-
1891	683118.34	1307066.3	картометрический метод	0.4	-
1892	683116.12	1307117.19	картометрический метод	0.4	-
1893	683123.53	1307149.23	картометрический метод	0.4	-
1894	683153.66	1307188.99	картометрический метод	0.4	-
1895	683205.76	1307229.33	картометрический метод	0.4	-
1896	683249.02	1307254.3	картометрический метод	0.4	-
1897	683286.35	1307286.71	картометрический метод	0.4	-
1898	683294.4	1307325.38	картометрический метод	0.4	-
1899	683281.48	1307360.57	картометрический метод	0.4	-
1900	683269.15	1307444.76	картометрический метод	0.4	-
1901	683251.68	1307524.81	картометрический метод	0.4	-
1902	683246.29	1307555.17	картометрический метод	0.4	-
1903	683244.83	1307608.12	картометрический метод	0.4	-
1904	683250.97	1307655.57	картометрический метод	0.4	-
1905	683269.75	1307699.06			

Начало приложения 6 на стр. 43.

1941	682394.61	1309070.99	картометрический метод	0.4	-
1942	682331.7	1309153.5	картометрический метод	0.4	-
1943	682230.68	1309251.73	картометрический метод	0.4	-
1944	682173.06	1309338.58	картометрический метод	0.4	-
1945	682147.46	1309386.97	картометрический метод	0.4	-
1946	682113.33	1309459.56	картометрический метод	0.4	-
1947	682077.07	1309530.03	картометрический метод	0.4	-
1948	682051.47	1309616.86	картометрический метод	0.4	-
1949	682033.78	1309739.98	картометрический метод	0.4	-
1950	682030.86	1309803.69	картометрический метод	0.4	-
1951	682034.32	1309839.59	картометрический метод	0.4	-
1952	682043.65	1309923.08	картометрический метод	0.4	-
1953	682046.45	1309947.61	картометрический метод	0.4	-
1954	682051.37	1309990.83	картометрический метод	0.4	-
1955	682060.48	1309991.59	картометрический метод	0.4	-
1956	682072.03	1309992.81	картометрический метод	0.4	-
1957	682074.38	1309993.47	картометрический метод	0.4	-
1958	682076.58	1309994.09	картометрический метод	0.4	-
1959	682080.16	1309997.3	картометрический метод	0.4	-
1960	682082.9	1310001.42	картометрический метод	0.4	-
1961	682085.77	1310008.65	картометрический метод	0.4	-
1962	682088.22	1310017.09	картометрический метод	0.4	-
1963	682089	1310025.56	картометрический метод	0.4	-
1964	682089.31	1310032.6	картометрический метод	0.4	-
1965	682089.53	1310037.54	картометрический метод	0.4	-
1966	682089.74	1310043.32	картометрический метод	0.4	-
1967	682091.23	1310048.51	картометрический метод	0.4	-
1968	682094.69	1310056.42	картометрический метод	0.4	-
1969	682096.7	1310062.13	картометрический метод	0.4	-
1970	682101.77	1310077.62	картометрический метод	0.4	-
1971	682101.55	1310088.01	картометрический метод	0.4	-
1972	682099.43	1310106.5	картометрический метод	0.4	-
1973	682097.38	1310121.37	картометрический метод	0.4	-
1974	682096.93	1310128.22	картометрический метод	0.4	-
1975	682096.79	1310141.53	картометрический метод	0.4	-
1976	682096.17	1310156.59	картометрический метод	0.4	-
1977	682094.42	1310166.86	картометрический метод	0.4	-
1978	682091.99	1310179.23	картометрический метод	0.4	-
1979	682090.1	1310195.45	картометрический метод	0.4	-
1980	682087.07	1310206.24	картометрический метод	0.4	-
1981	682082.33	1310220.09	картометрический метод	0.4	-
1982	682077.92	1310231.28	картометрический метод	0.4	-
1983	682074.02	1310241.19	картометрический метод	0.4	-
1984	682071.76	1310249.4	картометрический метод	0.4	-
1985	682071.48	1310251.43	картометрический метод	0.4	-
1986	682076.58	1310263.95	картометрический метод	0.4	-
1987	682080.02	1310268.34	картометрический метод	0.4	-
1988	682081.17	1310275.66	картометрический метод	0.4	-
1989	682083.51	1310287.33	картометрический метод	0.4	-
1990	682084.31	1310292.74	картометрический метод	0.4	-
1991	682084.17	1310304.98	картометрический метод	0.4	-
1992	682084.09	1310315.51	картометрический метод	0.4	-
1993	682084.46	1310321.23	картометрический метод	0.4	-
1994	682085.57	1310328.3	картометрический метод	0.4	-
1995	682087.25	1310334.92	картометрический метод	0.4	-
1996	682088.67	1310336.78	картометрический метод	0.4	-
1997	682093.71	1310343.34	картометрический метод	0.4	-
1998	682099.3	1310351.1	картометрический метод	0.4	-
1999	682107.69	1310362.75	картометрический метод	0.4	-
2000	682114.27	1310373.28	картометрический метод	0.4	-
2001	682118.27	1310382.63	картометрический метод	0.4	-
2002	682120.52	1310385.89	картометрический метод	0.4	-
2003	682123.65	1310390.82	картометрический метод	0.4	-
2004	682128.27	1310396.5	картометрический метод	0.4	-
2005	682131.91	1310402.67	картометрический метод	0.4	-
2006	682134.99	1310409.45	картометрический метод	0.4	-
2007	682141.86	1310424.29	картометрический метод	0.4	-
2008	682147.15	1310433.44	картометрический метод	0.4	-
2009	682151.24	1310441.85	картометрический метод	0.4	-
2010	682155.32	1310448.68	картометрический метод	0.4	-
2011	682159.3	1310458.68	картометрический метод	0.4	-
2012	682164.28	1310467.76	картометрический метод	0.4	-
2013	682171.24	1310478.86	картометрический метод	0.4	-
2014	682174.36	1310488.77	картометрический метод	0.4	-
2015	682175.9	1310493.5	картометрический метод	0.4	-
2016	682178.71	1310506.32	картометрический метод	0.4	-
2017	682181.79	1310518.12	картометрический метод	0.4	-
2018	682187.44	1310532.48	картометрический метод	0.4	-
2019	682193.81	1310543.77	картометрический метод	0.4	-
2020	682195.66	1310545.96	картометрический метод	0.4	-
2021	682202.43	1310554.36	картометрический метод	0.4	-
2022	682215.62	1310565.38	картометрический метод	0.4	-
2023	682218.1	1310567.61	картометрический метод	0.4	-
2024	682226.05	1310577.33	картометрический метод	0.4	-
2025	682229.92	1310582.37	картометрический метод	0.4	-
2026	682233.77	1310589.78	картометрический метод	0.4	-
2027	682242.66	1310600.78	картометрический метод	0.4	-
2028	682250.08	1310612.57	картометрический метод	0.4	-
2029	682254.5	1310619.96	картометрический метод	0.4	-
2030	682260.57	1310630.98	картометрический метод	0.4	-
2031	682268.96	1310645.1	картометрический метод	0.4	-
2032	682275.22	1310655.09	картометрический метод	0.4	-
2033	682280.87	1310661.75	картометрический метод	0.4	-
2034	682283.74	1310663.93	картометрический метод	0.4	-
2035	682300.72	1310673.99	картометрический метод	0.4	-
2036	682305.44	1310676.31	картометрический метод	0.4	-
2037	682306.98	1310677.06	картометрический метод	0.4	-
2038	682308.29	1310677.7	картометрический метод	0.4	-
2039	682324.3	1310690.17	картометрический метод	0.4	-
2040	682336.5	1310700.81	картометрический метод	0.4	-
2041	682341.35	1310707.44	картометрический метод	0.4	-
2042	682346.23	1310718.32	картометрический метод	0.4	-
2043	682352.85	1310731.95	картометрический метод	0.4	-
2044	682363.85	1310746.06	картометрический метод	0.4	-
2045	682374.62	1310757.2	картометрический метод	0.4	-
2046	682381.66	1310764.23	картометрический метод	0.4	-
2047	682389.98	1310775.99	картометрический метод	0.4	-
2048	682399.88	1310787.41	картометрический метод	0.4	-
2049	682404.98	1310792.94	картометрический метод	0.4	-

2050	682413.18	1310801.1	картометрический метод	0.4	-
2051	682427.68	1310812.6	картометрический метод	0.4	-
2052	682441.23	1310822.92	картометрический метод	0.4	-
2053	682449.44	1310831.14	картометрический метод	0.4	-
2054	682462.16	1310843.33	картометрический метод	0.4	-
2055	682482.66	1310844.49	картометрический метод	0.4	-
2056	682484.71	1310844.35	картометрический метод	0.4	-
2057	682492.64	1310842.73	картометрический метод	0.4	-
2058	682510.5	1310841.19	картометрический метод	0.4	-
2059	682519.34	1310842.72	картометрический метод	0.4	-
2060	682538.09	1310850.59	картометрический метод	0.4	-
2061	682555.72	1310859.46	картометрический метод	0.4	-
2062	682572.32	1310869.26	картометрический метод	0.4	-
2063	682580.48	1310874.92	картометрический метод	0.4	-
2064	682595.95	1310883.32	картометрический метод	0.4	-
2065	682603.38	1310888.08	картометрический метод	0.4	-
2066	682613.79	1310894.91	картометрический метод	0.4	-
2067	682624.67	1310901.94	картометрический метод	0.4	-
2068	682635.7	1310908.56	картометрический метод	0.4	-
2069	682653.54	1310918.29	картометрический метод	0.4	-
2070	682658.74	1310930.98	картометрический метод	0.4	-
2071	682656.09	1310947.85	картометрический метод	0.4	-
2072	682662.12	1310961.8	картометрический метод	0.4	-
2073	682661.8	1310974.44	картометрический метод	0.4	-
2074	682666.75	1310981.86	картометрический метод	0.4	-
2075	682666.8	1310981.87	картометрический метод	0.4	-
2076	682666.81	1310981.88	картометрический метод	0.4	-
2077	682707.48	1310989.28	картометрический метод	0.4	-
2078	682732.8	1311001.85	картометрический метод	0.4	-
2079	682763.6	1311022.78	картометрический метод	0.4	-
2080	682783.91	1311039.34	картометрический метод	0.4	-
95	682795.57	1311040.53	картометрический метод	0.4	-
Часть № 2					
2081	676295.03	1313053.89	картометрический метод	0.4	-
2082	676329.73	1313046.29	картометрический метод	0.4	-
2083	676337.4	1313044.39	картометрический метод	0.4	-
2084	676331.95	1313032.26	картометрический метод	0.4	-
2085	676329.96	1313023.85	картометрический метод	0.4	-
2086	676333.12	1313015.14	картометрический метод	0.4	-
2087	676326.01	1312993.7	картометрический метод	0.4	-
2088	676326.8	1312982.91	картометрический метод	0.4	-
2089	676331.47	1312971.55	картометрический метод	0.4	-
2090	676331.53	1312962.31	картометрический метод	0.4	-
2091	676336.67	1312949.59	картометрический метод	0.4	-
2092	676339.81	1312938.54	картометрический метод	0.4	-
2093	676340.19	1312881.8	картометрический метод	0.4	-
2094	676342.95	1312869.11	картометрический метод	0.4	-
2095	676342.55	1312848.12	картометрический метод	0.4	-
2096	676336.93	1312826.55	картометрический метод	0.4	-
2097	676333.06	1312819.87	картометрический метод	0.4	-
2098	676319.37	1312809.36	картометрический метод	0.4	-
2099	676304.22	1312793.65	картометрический метод	0.4	-
2100	676303.02	1312782.38	картометрический метод	0.4	-
2101	676304.72	1312780.09	картометрический метод	0.4	-
2102	676307.46	1312776.72	картометрический метод	0.4	-
2103	676313.88	1312767.79	картометрический метод	0.4	-
2104	676313.88	1312760.96	картометрический метод	0.4	-
2105	676363.24	1312745.22	картометрический метод	0.4	-
2106	676360.81	1312716.69	картометрический метод	0.4	-
2107	676380.89	1312553.6	картометрический метод	0.4	-
2108	676375.43	1312522.4	картометрический метод	0.4	-
2109	676353.35	1312416.13	картометрический метод	0.4	-
2110	676420.12	1312389.73	картометрический метод	0.4	-
2111	676379.15	1312293.9	картометрический метод	0.4	-
2112	676317.81	1312294.94	картометрический метод	0.4	-
2113	676301.48	1312264.31	картометрический метод	0.4	-
2114	676297.64	1312253.06	картометрический метод	0.4	-
2115	676311.58	1312205.32	картометрический метод	0.4	-
2116	676308.25	1312185	картометрический метод	0.4	-
2117	676301.5	1312165.94	картометрический метод	0.4	-
2118	676255.99	1312081.2	картометрический метод	0.4	-
2119	676254.12	1312069.42	картометрический метод	0.4	-
2120	676262.41	1312035.78	картометрический метод	0.4	-
2121	676279.77	1312011.89	картометрический метод	0.4	-
2122	676285.94	1311997.8	картометрический метод	0.4	-
2123	676302.06	1311929.37	картометрический метод	0.4</	

2159	674986.51	1311983.37	картометрический метод	0.4	-
2160	674959.59	1311999.45	картометрический метод	0.4	-
2161	674936.67	1312017.68	картометрический метод	0.4	-
2162	674891.53	1312055.09	картометрический метод	0.4	-
2163	674848.11	1312090.53	картометрический метод	0.4	-
2164	674802.32	1312128.54	картометрический метод	0.4	-
2165	674759.64	1312163.68	картометрический метод	0.4	-
2166	674735.18	1312183.86	картометрический метод	0.4	-
2167	674720.46	1312196.08	картометрический метод	0.4	-
2168	674702.9	1312210.55	картометрический метод	0.4	-
2169	674633.56	1312267.69	картометрический метод	0.4	-
2170	674623.05	1312276.37	картометрический метод	0.4	-
2171	674644.17	1312296.66	картометрический метод	0.4	-
2172	674662.06	1312309.96	картометрический метод	0.4	-
2173	674761.66	1312294.93	картометрический метод	0.4	-
2174	674788.97	1312315.31	картометрический метод	0.4	-
2175	674823.27	1312297.9	картометрический метод	0.4	-
2176	674833.56	1312288.2	картометрический метод	0.4	-
2177	674841.54	1312263.99	картометрический метод	0.4	-
2178	674888.25	1312277.17	картометрический метод	0.4	-
2179	674899.75	1312288.87	картометрический метод	0.4	-
2180	674942.65	1312272.76	картометрический метод	0.4	-
2181	674963.37	1312299.55	картометрический метод	0.4	-
2182	675008.87	1312294.94	картометрический метод	0.4	-
2183	675041.65	1312280.52	картометрический метод	0.4	-
2184	675082.96	1312297.1	картометрический метод	0.4	-
2185	675085.77	1312333.1	картометрический метод	0.4	-
2186	675096.28	1312351.41	картометрический метод	0.4	-
2187	675130.98	1312363.5	картометрический метод	0.4	-
2188	675164.99	1312352.99	картометрический метод	0.4	-
2189	675186.47	1312340.88	картометрический метод	0.4	-
2190	675192.28	1312328.58	картометрический метод	0.4	-
2191	675228.76	1312307.16	картометрический метод	0.4	-
2192	675258.57	1312293.85	картометрический метод	0.4	-
2193	675312.66	1312300.93	картометрический метод	0.4	-
2194	675353.77	1312321.61	картометрический метод	0.4	-
2195	675372.77	1312331.51	картометрический метод	0.4	-
2196	675408.07	1312325.1	картометрический метод	0.4	-
2197	675430.47	1312313.6	картометрический метод	0.4	-
2198	675455.46	1312298.68	картометрический метод	0.4	-
2199	675488.77	1312315.87	картометрический метод	0.4	-
2200	675488.41	1312296.8	картометрический метод	0.4	-
2201	675515.5	1312302.68	картометрический метод	0.4	-
2202	675524.39	1312305.2	картометрический метод	0.4	-
2203	675536.11	1312307.17	картометрический метод	0.4	-
2204	675544.62	1312305.42	картометрический метод	0.4	-
2205	675566.25	1312304.42	картометрический метод	0.4	-
2206	675576.68	1312304.75	картометрический метод	0.4	-
2207	675588.39	1312306.34	картометрический метод	0.4	-
2208	675636.72	1312318.92	картометрический метод	0.4	-
2209	675646.12	1312320.25	картометрический метод	0.4	-
2210	675666.33	1312322.29	картометрический метод	0.4	-
2211	675676.06	1312323.5	картометрический метод	0.4	-
2212	675689.9	1312318.26	картометрический метод	0.4	-
2213	675736.94	1312336.12	картометрический метод	0.4	-
2214	675740.62	1312337.53	картометрический метод	0.4	-
2215	675747.95	1312340.31	картометрический метод	0.4	-
2216	675765.55	1312372.63	картометрический метод	0.4	-
2217	675768.35	1312373.79	картометрический метод	0.4	-
2218	675769.81	1312374.57	картометрический метод	0.4	-
2219	675772.51	1312376.47	картометрический метод	0.4	-
2220	675800.75	1312400.45	картометрический метод	0.4	-
2221	675802.48	1312400.88	картометрический метод	0.4	-
2222	675817.54	1312402.93	картометрический метод	0.4	-
2223	675830.97	1312402.95	картометрический метод	0.4	-
2224	675850.53	1312400.82	картометрический метод	0.4	-
2225	675865.84	1312397.02	картометрический метод	0.4	-
2226	675900.28	1312390.78	картометрический метод	0.4	-
2227	675926.4	1312386.81	картометрический метод	0.4	-
2228	675935.38	1312386.46	картометрический метод	0.4	-
2229	675929.99	1312397.12	картометрический метод	0.4	-
2230	675974.5	1312413.6	картометрический метод	0.4	-
2231	676055.32	1312461.78	картометрический метод	0.4	-
2232	676095.1	1312487.96	картометрический метод	0.4	-
2233	676102.23	1312492.66	картометрический метод	0.4	-
2234	676122.52	1312488.05	картометрический метод	0.4	-
2235	676143.13	1312467.05	картометрический метод	0.4	-
2236	676215.42	1312486.62	картометрический метод	0.4	-
2237	676242.79	1312498.63	картометрический метод	0.4	-
2238	676245.92	1312502.81	картометрический метод	0.4	-
2239	676242.78	1312504.96	картометрический метод	0.4	-
2240	676249.23	1312515.51	картометрический метод	0.4	-
2241	676256.08	1312516.48	картометрический метод	0.4	-
2242	676266.43	1312530.3	картометрический метод	0.4	-
2243	676266.01	1312533.03	картометрический метод	0.4	-
2244	676263.92	1312535.31	картометрический метод	0.4	-
2245	676269.69	1312542.25	картометрический метод	0.4	-
2246	676274.38	1312549.29	картометрический метод	0.4	-
2247	676278.74	1312546.71	картометрический метод	0.4	-
2248	676287.76	1312558.61	картометрический метод	0.4	-
2249	676301.64	1312599.02	картометрический метод	0.4	-
2250	676294.99	1312676.7	картометрический метод	0.4	-
2251	676284.13	1312778.7	картометрический метод	0.4	-
2252	676306.05	1312862.09	картометрический метод	0.4	-
2253	676308.97	1312918.09	картометрический метод	0.4	-
2254	676286.2	1312982.4	картометрический метод	0.4	-
2081	676295.03	1313053.89	картометрический метод	0.4	-
Часть № 3					
2255	672908.54	1314038.5	картометрический метод	0.4	-
2256	673544.46	1313787.52	картометрический метод	0.4	-
2257	673596.45	1313694.24	картометрический метод	0.4	-
2258	673618.4	1313655.48	картометрический метод	0.4	-
2259	673623.08	1313654.8	картометрический метод	0.4	-
2260	673646.31	1313666.03	картометрический метод	0.4	-
2261	673669.63	1313653.09	картометрический метод	0.4	-
2262	673777.08	1313464.45	картометрический метод	0.4	-
2263	673824.77	1313381.61	картометрический метод	0.4	-
2264	673933.23	1313188.13	картометрический метод	0.4	-
2265	673936.25	1313182.59	картометрический метод	0.4	-
2266	673950.04	1313157.79	картометрический метод	0.4	-
2267	673983.45	1313176.14	картометрический метод	0.4	-

2268	673994.33	1313153.03	картометрический метод	0.4	-
2269	673998.32	1313145.35	картометрический метод	0.4	-
2270	674011.55	1313119.77	картометрический метод	0.4	-
2271	674045.07	1313056.42	картометрический метод	0.4	-
2272	674071.97	1313005.59	картометрический метод	0.4	-
2273	674239.77	1312699.47	картометрический метод	0.4	-
2274	674061.92	1312594.44	картометрический метод	0.4	-
2275	673898.77	1312498.91	картометрический метод	0.4	-
2276	673702.96	1312382.58	картометрический метод	0.4	-
2277	673614.24	1312359.56	картометрический метод	0.4	-
2278	673585.09	1312352.28	картометрический метод	0.4	-
2279	673484.97	1312328.05	картометрический метод	0.4	-
2280	673409.37	1312310.82	картометрический метод	0.4	-
2281	673366.78	1312295.15	картометрический метод	0.4	-
2282	673181.71	1312173.07	картометрический метод	0.4	-
2283	672759.07	1311886.91	картометрический метод	0.4	-
2284	672684.07	1311832.73	картометрический метод	0.4	-
2285	672561.22	1311772.01	картометрический метод	0.4	-
2286	672464.14	1311746.79	картометрический метод	0.4	-
2287	672433.35	1311741.48	картометрический метод	0.4	-
2288	672389.41	1311725.33	картометрический метод	0.4	-
2289	672385.8	1311735.17	картометрический метод	0.4	-
2290	672328.94	1311719.19	картометрический метод	0.4	-
2291	672311.37	1311703.37	картометрический метод	0.4	-
2292	672217.42	1311675.65	картометрический метод	0.4	-
2293	672112.73	1311645.42	картометрический метод	0.4	-
2294	671982.78	1311605.89	картометрический метод	0.4	-
2295	671824.86	1311555.98	картометрический метод	0.4	-
2296	671775.29	1311539.22	картометрический метод	0.4	-
2297	671738.82	1311529.3	картометрический метод	0.4	-
2298	671725.77	1311522.47	картометрический метод	0.4	-
2299	671682.97	1311504.16	картометрический метод	0.4	-
2300	671668.36	1311497.74	картометрический метод	0.4	-
2301	671623.57	1311478.24	картометрический метод	0.4	-
2302	671605.55	1311470.05	картометрический метод	0.4	-
2303	671591.16	1311496.18	картометрический метод	0.4	-
2304	671427.68	1311865.69	картометрический метод	0.4	-
2305	671634.31	1312645.84	картометрический метод	0.4	-
2306	671736.51	1312987.59	картометрический метод	0.4	-
2307	672562.35	1313162.44	картометрический метод	0.4	-
2308	672430.11	1313693.53	картометрический метод	0.4	-
2309	672458.31	1313707.5	картометрический метод	0.4	-
2310	672459.46	1313714.05	картометрический метод	0.4	-
2311	672486.95	1313782.41	картометрический метод	0.4	-
2255	672908.54	1314038.5	картометрический метод	0.4	-

Сведения о местоположении границ объекта					
1. Система координат МСК 65 зона 1					
2. Сведения о характерных точках границ объекта					
Обо- значение характер- ных точек границ	Координаты, м		Метод определения координат характерной точки	Средняя квадра- тическая погреш- ность положения характерной точки (Мт), м	Описание обозначения точки на местности (при наличии)
	Х	У			
1	2	3	4	5	6
1	682032.16	1309992.89	картометрический метод	0.4	-
2	682042.02	1309994.12	картометрический метод	0.4	-
3	682049.53	1309995.36	картометрический метод	0.4	-
4	682050.77	1309995.57	картометрический метод	0.4	-
5	682060	1309996.32	картометрический метод	0.4	-
6	682061.08	1309996.44	картометрический метод	0.4	-
7	682071.15	1309997.52	картометрический метод	0.4	-
8	682074.22	1309998.37	картометрический метод	0.4	-
9	682076.55	1310000.44	картометрический метод	0.4	-
10	682078.66	1310003.63	картометрический метод	0.4	-
11	682081.26	1310010.19	картометрический метод	0.4	-
12	682083.51	1310017.99	картометрический метод	0.4	-
13	682084.24	1310025.9	картометрический метод	0.4	-
14	682084.55	1310032.83	картометрический метод	0.4	-
15	682084.77	1310037.74	картометрический метод	0.4	-
16	682085.02	1310044.08	картометрический метод	0.4	-
17	682086.74	1310050.14	картометрический метод	0.4	-
18	682090.26	1310058.16	картометрический метод	0.4	-
19	682090.93	1310060.08	картометрический метод	0.4	-
20	682092.18	1310063.66	картометрический метод	0.4	-
21	682097.01	1310078.32	картометрический метод	0.4	-
22	682096.78	1310087.67	картометрический метод	0.4	-
23	682094.69	1310105.91	картометрический метод	0.4	-
24	682092.65	1310120.9	картометрический метод	0.4	-
25	682092.17	1310128.01	картометрический метод	0.4	-
26					

Начало приложения 6 на стр. 43.

56	682127.68	1310404.88	картометрический метод	0.4	-
57	682130.68	1310411.43	картометрический метод	0.4	-
58	682137.62	1310426.46	картометрический метод	0.4	-
59	682142.94	1310435.67	картометрический метод	0.4	-
60	682147.03	1310444.11	картометрический метод	0.4	-
61	682151.02	1310450.77	картометрический метод	0.4	-
62	682154.97	1310460.71	картометрический метод	0.4	-
63	682160.16	1310470.16	картометрический метод	0.4	-
64	682166.87	1310480.87	картометрический метод	0.4	-
65	682169.82	1310490.22	картометрический метод	0.4	-
66	682171.3	1310494.76	картометрический метод	0.4	-
67	682174.1	1310507.44	картометрический метод	0.4	-
68	682176.05	1310515.03	картометрический метод	0.4	-
69	682161.67	1310512.89	картометрический метод	0.4	-
70	682136.01	1310501.4	картометрический метод	0.4	-
71	682119.08	1310495.37	картометрический метод	0.4	-
72	682088.64	1310497.51	картометрический метод	0.4	-
73	682073.06	1310503.17	картометрический метод	0.4	-
74	682023.51	1310500.37	картометрический метод	0.4	-
75	682009	1310503.2	картометрический метод	0.4	-
76	681984.22	1310501.1	картометрический метод	0.4	-
77	681949.55	1310484.83	картометрический метод	0.4	-
78	681939.26	1310470.68	картометрический метод	0.4	-
79	681910.24	1310433.17	картометрический метод	0.4	-
80	681899.72	1310384.22	картометрический метод	0.4	-
81	681897.46	1310373.7	картометрический метод	0.4	-
82	681888.96	1310331.94	картометрический метод	0.4	-
83	681889.65	1310283.09	картометрический метод	0.4	-
84	681897.42	1310242.72	картометрический метод	0.4	-
85	681899.66	1310233.12	картометрический метод	0.4	-
86	681904.85	1310210.89	картометрический метод	0.4	-
87	681906.1	1310154.77	картометрический метод	0.4	-
88	681906.1	1310154.76	картометрический метод	0.4	-
89	681906.02	1310153.23	картометрический метод	0.4	-
90	681904.49	1310123.3	картометрический метод	0.4	-
91	681947.24	1310084.54	картометрический метод	0.4	-
92	681961.76	1310070.82	картометрический метод	0.4	-
93	681995.64	1310025.61	картометрический метод	0.4	-
94	682020.01	1309995.67	картометрический метод	0.4	-
1	682032.16	1309992.89	картометрический метод	0.4	-

3. Сведения о характерных точках части (частей) границы объекта

Обозначение характерных точек границ	Координаты, м		Метод определения координат характерной точки	Средняя квадратическая погрешность положения характерной точки (М), м	Описание обозначения точки на местности (при наличии)
	X	Y			
Часть № 1					
95	692664.29	1294417.42	картометрический метод	0.4	-
96	692660.89	1294403.32	картометрический метод	0.4	-
97	692655.79	1294404.53	картометрический метод	0.4	-
98	692652.58	1294387.53	картометрический метод	0.4	-
99	692609.39	1294393.44	картометрический метод	0.4	-
100	692605.08	1294374.24	картометрический метод	0.4	-
101	692590.38	1294377.25	картометрический метод	0.4	-
102	692585.78	1294378.05	картометрический метод	0.4	-
103	692585.28	1294375.25	картометрический метод	0.4	-
104	692567.88	1294368.36	картометрический метод	0.4	-
105	692503.78	1294380.28	картометрический метод	0.4	-
106	692486.08	1294384.08	картометрический метод	0.4	-
107	692486.09	1294384.12	картометрический метод	0.4	-
108	692486.01	1294384.14	картометрический метод	0.4	-
109	692473.22	1294386.93	картометрический метод	0.4	-
110	692479.72	1294419.34	картометрический метод	0.4	-
111	692406.62	1294432.26	картометрический метод	0.4	-
112	692381.92	1294436.57	картометрический метод	0.4	-
113	692367.34	1294439.98	картометрический метод	0.4	-
114	692366.53	1294430.48	картометрический метод	0.4	-
115	692363.52	1294416.18	картометрический метод	0.4	-
116	692346.02	1294413.59	картометрический метод	0.4	-
117	692326.83	1294410.59	картометрический метод	0.4	-
118	692312.62	1294410.2	картометрический метод	0.4	-
119	692283.63	1294411.11	картометрический метод	0.4	-
120	692259.8	1294415.38	картометрический метод	0.4	-
121	692258.08	1294416.99	картометрический метод	0.4	-
122	692239.91	1294420.58	картометрический метод	0.4	-
123	692234.87	1294419.63	картометрический метод	0.4	-
124	692234.78	1294419.65	картометрический метод	0.4	-
125	692030.83	1294452.19	картометрический метод	0.4	-
126	691988.93	1294457.91	картометрический метод	0.4	-
127	691988.79	1294457.91	картометрический метод	0.4	-
128	692005.02	1294428.34	картометрический метод	0.4	-
129	691967.41	1294346.76	картометрический метод	0.4	-
130	691913.95	1294285.63	картометрический метод	0.4	-
131	691809.76	1294339.72	картометрический метод	0.4	-
132	691648.3	1294435.27	картометрический метод	0.4	-
133	691596.31	1294461.29	картометрический метод	0.4	-
134	691424.34	1294561.85	картометрический метод	0.4	-
135	691311.37	1294640.39	картометрический метод	0.4	-
136	691114.42	1294783.46	картометрический метод	0.4	-
137	690970.46	1294904.51	картометрический метод	0.4	-
138	690953.46	1294922.52	картометрический метод	0.4	-
139	690936.47	1294931.52	картометрический метод	0.4	-
140	690842.49	1295006.55	картометрический метод	0.4	-
141	690818.5	1295033.56	картометрический метод	0.4	-
142	690808.01	1295048.57	картометрический метод	0.4	-
143	690759.02	1295220.31	картометрический метод	0.4	-
144	690755.33	1295201.45	картометрический метод	0.4	-
145	690753.29	1295209.02	картометрический метод	0.4	-
146	690706.72	1295381.18	картометрический метод	0.4	-
147	690759.41	1295380.61	картометрический метод	0.4	-
148	690710.78	1295389.42	картометрический метод	0.4	-
149	690622.73	1295698.13	картометрический метод	0.4	-
150	690593.56	1295801.8	картометрический метод	0.4	-
151	690592.77	1295804.64	картометрический метод	0.4	-
152	690565.78	1295852.65	картометрический метод	0.4	-
153	690565.77	1295852.66	картометрический метод	0.4	-
154	690565.71	1295852.7	картометрический метод	0.4	-
155	690549.78	1295871.53	картометрический метод	0.4	-
156	690536.92	1295863.59	картометрический метод	0.4	-

157	690552.22	1295847.21	картометрический метод	0.4	-
158	690559.7	1295829.7	картометрический метод	0.4	-
159	690561.23	1295826.26	картометрический метод	0.4	-
160	690548.5	1295821.06	картометрический метод	0.4	-
161	690529.41	1295834.49	картометрический метод	0.4	-
162	690551.94	1295844.16	картометрический метод	0.4	-
163	690535.39	1295862.42	картометрический метод	0.4	-
164	690452.73	1295812.06	картометрический метод	0.4	-
165	690398.34	1295778.78	картометрический метод	0.4	-
166	690398.29	1295778.84	картометрический метод	0.4	-
167	690398.27	1295778.83	картометрический метод	0.4	-
168	690392.37	1295786.15	картометрический метод	0.4	-
169	690392.37	1295786.16	картометрический метод	0.4	-
170	690378.73	1295791.54	картометрический метод	0.4	-
171	690378.71	1295791.56	картометрический метод	0.4	-
172	690378.66	1295791.58	картометрический метод	0.4	-
173	690368.22	1295802.55	картометрический метод	0.4	-
174	690344.76	1295812.15	картометрический метод	0.4	-
175	690344.74	1295812.17	картометрический метод	0.4	-
176	690344.69	1295812.19	картометрический метод	0.4	-
177	690320.56	1295834.64	картометрический метод	0.4	-
178	690290.63	1295853.05	картометрический метод	0.4	-
179	690280.79	1295859.1	картометрический метод	0.4	-
180	690229.94	1295874.21	картометрический метод	0.4	-
181	690229.9	1295874.25	картометрический метод	0.4	-
182	690229.87	1295874.26	картометрический метод	0.4	-
183	690217.37	1295887.62	картометрический метод	0.4	-
184	690210.47	1295908.76	картометрический метод	0.4	-
185	690210.05	1295924.71	картометрический метод	0.4	-
186	690214.37	1295937.64	картометрический метод	0.4	-
187	690216.97	1295950.55	картометрический метод	0.4	-
188	690216.97	1295950.56	картометрический метод	0.4	-
189	690191.59	1295962.18	картометрический метод	0.4	-
190	690161.41	1295968.23	картометрический метод	0.4	-
191	690129.94	1295977.29	картометрический метод	0.4	-
192	690103.64	1295986.36	картометрический метод	0.4	-
193	690076.48	1296000.16	картометрический метод	0.4	-
194	690076.45	1296000.19	картометрический метод	0.4	-
195	690076.42	1296000.21	картометрический метод	0.4	-
196	690067.37	1296011.85	картометрический метод	0.4	-
197	690060.04	1296032.98	картометрический метод	0.4	-
198	690051.87	1296044.16	картометрический метод	0.4	-
199	690038.56	1296046.31	картометрический метод	0.4	-
200	690017.43	1296042.01	картометрический метод	0.4	-
201	689988.1	1296032.96	картометрический метод	0.4	-
202	689930.11	1296036	картометрический метод	0.4	-
203	689906.18	1296037.73	картометрический метод	0.4	-
204	689847.34	1296052.41	картометрический метод	0.4	-
205	689816.29	1296052.85	картометрический метод	0.4	-
206	689777.49	1296048.12	картометрический метод	0.4	-
207	689737.82	1296053.32	картометрический метод	0.4	-
208	689710.23	1296065.83	картометрический метод	0.4	-
209	689671.85	1296073.17	картометрический метод	0.4	-
210	689643.84	1296081.8	картометрический метод	0.4	-
211	689610.64	1296082.68	картометрический метод	0.4	-
212	689576.14	1296087.43	картометрический метод	0.4	-
213	689576.1	1296087.47	картометрический метод	0.4	-
214	689576.09	1296087.47	картометрический метод	0.4	-
215	689576.07	1296087.47	картометрический метод	0.4	-
216	689570.09	1296092.43	картометрический метод	0.4	-
217	689565.33	1296096.94	картометрический метод	0.4	-
218	689546.83	1296109.43	картометрический метод	0.4	-
219	689523.98	1296107.28	картометрический метод	0.4	-
220	689501.55	1296095.65	картометрический метод	0.4	-
221	689493.54	1296084.01	картометрический метод	0.4	-
222	689470.04	1296066.7	картометрический метод	0.4	-
223	689466.62	1296065.3	картометрический метод	0.4	-
224	689462.74	1296065.76	картометрический метод	0.4	-
225	689462	1296066.34	картометрический метод	0.4	-
226	689454.92	1296071.9	картометрический метод	0.4	-
227	689449.22	1296091.34	картометрический метод	0.4	-
228	689444.67	1296102.35	картометрический метод	0.4	-
229	689437.83	1296111	картометрический метод	0.4	-
230	689431.87	1296127.6	картометрический метод	0.4	-
231	689431.33	1296132.78	картометрический метод	0.4	-
232	689426.55	1296135.13	картометрический метод	0.4	-
233	689407.79	1296137.29	картометрический метод	0.4	-
234	689380.63	1296147.65	картометрический метод	0.4	-
235	689359.93	1296154.99	картометрический метод	0.4	-
236	689359.89	1296155.02	картометрический метод	0.4	-
237	689359.87	1296155.03	картометрический метод	0.4	-
238	689346.72	1296166.25	картометрический метод	0.4</	

268	689155.27	1296510.03	картометрический метод	0.4	-
269	689137.09	1296552.5	картометрический метод	0.4	-
270	689107.71	1296624.85	картометрический метод	0.4	-
271	689107.71	1296624.86	картометрический метод	0.4	-
272	689095.68	1296630.87	картометрический метод	0.4	-
273	689095.68	1296630.89	картометрический метод	0.4	-
274	689095.63	1296630.91	картометрический метод	0.4	-
275	689094.34	1296639.96	картометрический метод	0.4	-
276	689104.7	1296668.85	картометрический метод	0.4	-
277	689193.21	1296720.92	картометрический метод	0.4	-
278	689193.34	1296720.93	картометрический метод	0.4	-
279	689193.35	1296720.93	картометрический метод	0.4	-
280	689214.37	1296734.89	картометрический метод	0.4	-
281	689263.97	1296767.84	картометрический метод	0.4	-
282	689280.71	1296778.95	картометрический метод	0.4	-
283	689333.6	1296814.08	картометрический метод	0.4	-
284	689343.66	1296820.72	картометрический метод	0.4	-
285	689432.47	1296882.01	картометрический метод	0.4	-
286	689432.74	1296886.99	картометрический метод	0.4	-
287	689434.91	1296925.06	картометрический метод	0.4	-
288	689435.07	1296929.76	картометрический метод	0.4	-
289	689438.87	1296999.62	картометрический метод	0.4	-
290	689439.7	1297014.6	картометрический метод	0.4	-
291	689438.22	1297015.95	картометрический метод	0.4	-
292	689444.7	1297125.69	картометрический метод	0.4	-
293	689448.25	1297171.8	картометрический метод	0.4	-
294	689449.34	1297191.77	картометрический метод	0.4	-
295	689456.03	1297314.66	картометрический метод	0.4	-
296	689456.94	1297331.22	картометрический метод	0.4	-
297	689460.56	1297398.08	картометрический метод	0.4	-
298	689461.49	1297403.49	картометрический метод	0.4	-
299	689463.48	1297415.13	картометрический метод	0.4	-
300	689550.38	1297362.53	картометрический метод	0.4	-
301	689554.26	1297367.55	картометрический метод	0.4	-
302	689567.75	1297385	картометрический метод	0.4	-
303	689580.8	1297401.9	картометрический метод	0.4	-
304	689727.9	1297279	картометрический метод	0.4	-
305	689746.77	1297258.83	картометрический метод	0.4	-
306	689750.96	1297252.94	картометрический метод	0.4	-
307	689766.46	1297235.93	картометрический метод	0.4	-
308	689847.66	1297173.04	картометрический метод	0.4	-
309	689857.06	1297162.33	картометрический метод	0.4	-
310	689860.68	1297165.53	картометрический метод	0.4	-
311	689893.41	1297137.89	картометрический метод	0.4	-
312	689879.21	1297125.09	картометрический метод	0.4	-
313	689928.77	1297084.12	картометрический метод	0.4	-
314	689951.18	1297065.6	картометрический метод	0.4	-
315	689958.12	1297059.87	картометрический метод	0.4	-
316	690106.35	1296937.31	картометрический метод	0.4	-
317	690127.36	1296949.41	картометрический метод	0.4	-
318	690143.05	1296935.1	картометрический метод	0.4	-
319	690120.65	1296923.61	картометрический метод	0.4	-
320	690221.54	1296821.94	картометрический метод	0.4	-
321	690313.37	1296730.89	картометрический метод	0.4	-
322	690335.89	1296710.44	картометрический метод	0.4	-
323	690352.89	1296695.02	картометрический метод	0.4	-
324	690386.51	1296664.52	картометрический метод	0.4	-
325	690490.75	1296610.3	картометрический метод	0.4	-
326	690617.42	1296559.82	картометрический метод	0.4	-
327	690753.93	1296521.49	картометрический метод	0.4	-
328	691044.43	1296489.32	картометрический метод	0.4	-
329	691151.81	1296477.44	картометрический метод	0.4	-
330	691360.05	1296455.14	картометрический метод	0.4	-
331	691454.64	1296451.69	картометрический метод	0.4	-
332	691463.47	1296450.71	картометрический метод	0.4	-
333	691474.9	1296498.03	картометрический метод	0.4	-
334	691477.94	1296510.56	картометрический метод	0.4	-
335	691530.32	1296727.01	картометрический метод	0.4	-
336	691583.04	1296773.2	картометрический метод	0.4	-
337	691685.02	1297104.04	картометрический метод	0.4	-
338	691852.61	1297603.05	картометрический метод	0.4	-
339	691801.44	1297799.24	картометрический метод	0.4	-
340	691820.14	1297922.39	картометрический метод	0.4	-
341	691879.6	1298220.71	картометрический метод	0.4	-
342	692211.45	1298160.3	картометрический метод	0.4	-
343	692281.32	1298518.3	картометрический метод	0.4	-
344	692449.36	1298430.43	картометрический метод	0.4	-
345	692451.53	1298434.9	картометрический метод	0.4	-
346	692454.16	1298440.33	картометрический метод	0.4	-
347	692611.2	1298764.62	картометрический метод	0.4	-
348	692612.2	1298775.22	картометрический метод	0.4	-
349	692656.41	1298761.14	картометрический метод	0.4	-
350	692854	1298656.96	картометрический метод	0.4	-
351	693124.81	1298385.96	картометрический метод	0.4	-
352	693166.1	1298713.41	картометрический метод	0.4	-
353	693230.79	1298819.39	картометрический метод	0.4	-
354	693271.31	1298885.79	картометрический метод	0.4	-
355	693301.27	1299039.48	картометрический метод	0.4	-
356	693307.11	1299069.41	картометрический метод	0.4	-
357	693545.22	1299036.73	картометрический метод	0.4	-
358	693841.19	1298997.28	картометрический метод	0.4	-
359	694002.89	1298974.21	картометрический метод	0.4	-
360	694599.46	1298880.21	картометрический метод	0.4	-
361	694856.21	1298841.56	картометрический метод	0.4	-
362	694875.45	1298838.65	картометрический метод	0.4	-
363	694889.13	1298836.59	картометрический метод	0.4	-
364	694928.55	1298830.65	картометрический метод	0.4	-
365	694938.16	1298829.2	картометрический метод	0.4	-
366	694971.42	1298824.34	картометрический метод	0.4	-
367	695014.75	1298818.03	картометрический метод	0.4	-
368	695057.58	1298811.77	картометрический метод	0.4	-
369	695095.08	1298806.29	картометрический метод	0.4	-
370	695100.37	1298805.56	картометрический метод	0.4	-
371	695114.87	1298803.46	картометрический метод	0.4	-
372	695143.2	1298799.35	картометрический метод	0.4	-
373	695186.06	1298793.06	картометрический метод	0.4	-
374	695229.08	1298786.73	картометрический метод	0.4	-
375	695249.36	1298783.77	картометрический метод	0.4	-
376	695248.75	1298775.53	картометрический метод	0.4	-
377	695247.85	1298763.89	картометрический метод	0.4	-
378	695233.26	1298571.81	картометрический метод	0.4	-

379	695389.54	1298555.31	картометрический метод	0.4	-
380	695488.24	1298530.59	картометрический метод	0.4	-
381	695776.15	1298514.05	картометрический метод	0.4	-
382	696225.06	1298480.81	картометрический метод	0.4	-
383	696344.63	1298288.02	картометрический метод	0.4	-
384	696411.07	1298194.93	картометрический метод	0.4	-
385	696517.43	1298221.49	картометрический метод	0.4	-
386	696537.17	1298253.04	картометрический метод	0.4	-
387	696600.18	1298437.88	картометрический метод	0.4	-
388	696536.47	1298458.72	картометрический метод	0.4	-
389	696516.5	1298513.79	картометрический метод	0.4	-
390	696637.2	1298580.38	картометрический метод	0.4	-
391	696424.64	1298992.55	картометрический метод	0.4	-
392	696893.31	1299320.99	картометрический метод	0.4	-
393	696778.5	1299520.69	картометрический метод	0.4	-
394	696751.55	1299570.83	картометрический метод	0.4	-
395	696763.23	1299577.05	картометрический метод	0.4	-
396	696769.49	1299580.39	картометрический метод	0.4	-
397	696677.7	1299752.32	картометрический метод	0.4	-
398	697106.89	1300007.48	картометрический метод	0.4	-
399	697159.14	1299981.55	картометрический метод	0.4	-
400	697219.08	1299981.86	картометрический метод	0.4	-
401	697311.45	1300012.92	картометрический метод	0.4	-
402	697366.17	1300031.42	картометрический метод	0.4	-
403	697356.81	1299980.35	картометрический метод	0.4	-
404	697355.78	1299974.75	картометрический метод	0.4	-
405	697352.14	1299954.78	картометрический метод	0.4	-
406	697351.21	1299949.87	картометрический метод	0.4	-
407	697351.77	1299932.01	картометрический метод	0.4	-
408	697353.14	1299888.45	картометрический метод	0.4	-
409	697353.17	1299887.22	картометрический метод	0.4	-
410	697357.69	1299864.62	картометрический метод	0.4	-
411	697373.58	1299830.52	картометрический метод	0.4	-
412	697364.8	1299824.33	картометрический метод	0.4	-
413	697376.47	1299810.6	картометрический метод	0.4	-
414	697399.03	1299780.36	картометрический метод	0.4	-
415	697414.66	1299754.55	картометрический метод	0.4	-
416	697437.47	1299718.08	картометрический метод	0.4	-
417	697423.61	1299708.7	картометрический метод	0.4	-
418	697451.77	1299663.4	картометрический метод	0.4	-
419	697468.66	1299675.59	картометрический метод	0.4	-
420	697475.12	1299664.93	картометрический метод	0.4	-
421	697489.12	1299642.02	картометрический метод	0.4	-
422	697492.92	1299635.76	картометрический метод	0.4	-
423	697513.31	1299602.32	картометрический метод	0.4	-
424	697526.49	1299615.99	картометрический метод	0.4	-
425	697566.8	1299640.85	картометрический метод	0.4	-
426	697617.07	1299671.83	картометрический метод	0.4	-
427	697646.24	1299690.17	картометрический метод	0.4	-
428	697676.19	1299713.72	картометрический метод	0.4	-
429	697679.04	1299714.45	картометрический метод	0.4	-
430	697687.34	1299721.11	картометрический метод	0.4	-
431	697691.99	1299724.85	картометрический метод	0.4	-
432	697635.66	1299816.21	картометрический метод	0.4	-
433	697624.13	1299836.75	картометрический метод	0.4	-
434	697631.7	1299841.73	картометрический метод	0.4	-
435	697661.71	1299863.72	картометрический метод	0.4	-
436	697640.62	1299891.03	картометрический метод	0.4	-
437	697724.89	1299969.26	картометрический метод	0.4	-
438	697619.57	1300107.14	картометрический метод	0.4	-
439	697567.83	1300158.81	картометрический метод	0.4	-
440	697528.31	1300198.3	картометрический метод	0.4	-
441	697427.52	1300315.57	картометрический метод	0.4	-
442	697415.02	1300351.14	картометрический метод	0.4	-
443	697395.03	1300408.79	картометрический метод	0.4	-
444	697361.36	1300472.08	картометрический метод	0.4	-
445	697392.58	1300479.83	картометрический метод	0.4	-
446	697411.1	1300484.81	картометрический метод	0.4	-
447	697434.33	1300499.15	картометрический метод	0.4	-
448	697472.06	1300513.17	картометрический метод	0.4	-
449	697510.22	1300520	картометрический метод	0.4	-
450	697531.82	1300527.91	картометрический метод	0.4	-
451	697551.76	1300530.23	картометрический метод	0.4	-
452	697588.37	1300542.05	картометрический метод	0.4	-
453	697674.74	1300582.32	картометрический метод	0.4	-
454	697698.8	1300594.12	картометрический метод	0.4	-
455	697719.04	1300601.21	картометрический метод	0.4	-
456	697752.93	1300623.09	картометрический метод	0.4	-
457	697805.98	1300659.52	картометрический метод	0.4	-
458	697834.9	130067			

Начало приложения 6 на стр. 43.

488	701122.05	1302910.36	картометрический метод	0.4	-
489	701397.67	1302956.87	картометрический метод	0.4	-
490	701533.76	1302966.02	картометрический метод	0.4	-
491	701698.19	1302950.56	картометрический метод	0.4	-
492	701631.2	1303097.11	картометрический метод	0.4	-
493	701576.52	1303165.37	картометрический метод	0.4	-
494	701551.77	1303165.91	картометрический метод	0.4	-
495	701532.52	1303228.04	картометрический метод	0.4	-
496	701413.03	1303185.88	картометрический метод	0.4	-
497	701380.88	1303206.29	картометрический метод	0.4	-
498	701264.32	1303179.39	картометрический метод	0.4	-
499	701287.54	1303061.55	картометрический метод	0.4	-
500	701064.53	1302999.56	картометрический метод	0.4	-
501	700942.02	1303483.25	картометрический метод	0.4	-
502	701424.07	1303625.55	картометрический метод	0.4	-
503	701411.2	1303682.06	картометрический метод	0.4	-
504	701354.68	1303930.37	картометрический метод	0.4	-
505	701327.04	1304066.07	картометрический метод	0.4	-
506	701271.33	1304208.09	картометрический метод	0.4	-
507	701294.52	1304389	картометрический метод	0.4	-
508	701329.49	1304531.14	картометрический метод	0.4	-
509	701330.26	1304534.26	картометрический метод	0.4	-
510	701356.53	1304662.52	картометрический метод	0.4	-
511	701394.52	1305138.69	картометрический метод	0.4	-
512	701191.45	1305159.8	картометрический метод	0.4	-
513	701025.15	1305142.72	картометрический метод	0.4	-
514	700814.33	1305175.19	картометрический метод	0.4	-
515	700776.58	1304821.72	картометрический метод	0.4	-
516	700965.01	1304815.54	картометрический метод	0.4	-
517	700736.64	1303711.64	картометрический метод	0.4	-
518	700721.96	1303623.44	картометрический метод	0.4	-
519	700330.67	1303567.69	картометрический метод	0.4	-
520	700129.55	1303531.84	картометрический метод	0.4	-
521	700129.49	1303549.03	картометрический метод	0.4	-
522	700110.14	1303639.22	картометрический метод	0.4	-
523	700028.66	1303711.81	картометрический метод	0.4	-
524	700022.98	1303760.3	картометрический метод	0.4	-
525	700077.13	1304735.25	картометрический метод	0.4	-
526	700069.1	1304745.32	картометрический метод	0.4	-
527	700061.07	1304755.38	картометрический метод	0.4	-
528	699703.01	1304903.65	картометрический метод	0.4	-
529	699658.82	1304924.3	картометрический метод	0.4	-
530	699456.88	1304945.82	картометрический метод	0.4	-
531	699293.92	1304733.26	картометрический метод	0.4	-
532	699104.82	1304791.35	картометрический метод	0.4	-
533	699001.4	1305203.83	картометрический метод	0.4	-
534	698774.66	1305217.36	картометрический метод	0.4	-
535	698554.22	1305230.52	картометрический метод	0.4	-
536	698550.07	1305201.14	картометрический метод	0.4	-
537	698548.6	1305178.91	картометрический метод	0.4	-
538	698530.88	1305179.24	картометрический метод	0.4	-
539	698518.45	1305104.88	картометрический метод	0.4	-
540	698534.04	1304992.16	картометрический метод	0.4	-
541	698552.74	1304935.22	картометрический метод	0.4	-
542	698577.65	1304892.74	картометрический метод	0.4	-
543	698590.12	1304831.7	картометрический метод	0.4	-
544	698576.63	1304781.12	картометрический метод	0.4	-
545	698591.18	1304747.98	картометрический метод	0.4	-
546	698615.03	1304743.74	картометрический метод	0.4	-
547	698597.42	1304698.36	картометрический метод	0.4	-
548	698603.66	1304652.84	картометрический метод	0.4	-
549	698595.36	1304609.48	картометрический метод	0.4	-
550	698584.99	1304588.85	картометрический метод	0.4	-
551	698608.81	1304588.2	картометрический метод	0.4	-
552	698611.7	1304588.13	картометрический метод	0.4	-
553	698605.26	1304570.05	картометрический метод	0.4	-
554	698602.24	1304555.25	картометрический метод	0.4	-
555	698599.89	1304533.93	картометрический метод	0.4	-
556	698585.97	1304514.63	картометрический метод	0.4	-
557	698567.99	1304497.72	картометрический метод	0.4	-
558	698548.51	1304491.05	картометрический метод	0.4	-
559	698547.69	1304490.25	картометрический метод	0.4	-
560	698452.18	1304456.18	картометрический метод	0.4	-
561	698235.03	1304320.55	картометрический метод	0.4	-
562	698146.47	1304170.49	картометрический метод	0.4	-
563	698144.28	1304153.86	картометрический метод	0.4	-
564	698143.99	1304122.95	картометрический метод	0.4	-
565	698154.47	1304104.96	картометрический метод	0.4	-
566	698152.94	1304086.7	картометрический метод	0.4	-
567	698143.75	1304062.85	картометрический метод	0.4	-
568	698121.69	1304025.13	картометрический метод	0.4	-
569	698113.22	1304004.4	картометрический метод	0.4	-
570	698110.65	1303979.52	картометрический метод	0.4	-
571	698106.76	1303962.75	картометрический метод	0.4	-
572	698076.46	1303929.51	картометрический метод	0.4	-
573	698010.95	1303874.58	картометрический метод	0.4	-
574	697997	1303865.29	картометрический метод	0.4	-
575	697978.26	1303842.35	картометрический метод	0.4	-
576	697956.7	1303832.89	картометрический метод	0.4	-
577	697951.13	1303825.94	картометрический метод	0.4	-
578	697943.66	1303812.21	картометрический метод	0.4	-
579	697937.14	1303791.5	картометрический метод	0.4	-
580	697938.66	1303774.09	картометрический метод	0.4	-
581	697944.73	1303762.99	картометрический метод	0.4	-
582	697951.94	1303751.89	картометрический метод	0.4	-
583	697962.16	1303743.6	картометрический метод	0.4	-
584	697966.23	1303742.15	картометрический метод	0.4	-
585	697969.03	1303738.03	картометрический метод	0.4	-
586	697970.1	1303737.16	картометрический метод	0.4	-
587	697988.87	1303713.93	картометрический метод	0.4	-
588	697986.35	1303687.1	картометрический метод	0.4	-
589	697984.68	1303683.66	картометрический метод	0.4	-
590	697952.88	1303618.52	картометрический метод	0.4	-
591	697906.84	1303501.38	картометрический метод	0.4	-
592	697902.4	1303486.13	картометрический метод	0.4	-
593	697902.47	1303479.72	картометрический метод	0.4	-
594	697900.43	1303449.05	картометрический метод	0.4	-
595	697893.47	1303412.86	картометрический метод	0.4	-
596	697849.33	1303316.9	картометрический метод	0.4	-

597	697855.26	1303313.28	картометрический метод	0.4	-
598	697853.68	1303307.19	картометрический метод	0.4	-
599	697854.49	1303306.79	картометрический метод	0.4	-
600	697834.25	1303263.6	картометрический метод	0.4	-
601	697822.85	1303248.4	картометрический метод	0.4	-
602	697819.25	1303242.79	картометрический метод	0.4	-
603	697815.15	1303231.62	картометрический метод	0.4	-
604	697811.58	1303221.67	картометрический метод	0.4	-
605	697808.77	1303212.16	картометрический метод	0.4	-
606	697807.36	1303200.69	картометрический метод	0.4	-
607	697814.21	1303186.58	картометрический метод	0.4	-
608	697808.62	1303174.94	картометрический метод	0.4	-
609	697802	1303157.36	картометрический метод	0.4	-
610	697806.01	1303151.9	картометрический метод	0.4	-
611	697801.5	1303143.26	картометрический метод	0.4	-
612	697813.11	1303138.04	картометрический метод	0.4	-
613	697814.5	1303128.57	картометрический метод	0.4	-
614	697812.78	1303121.26	картометрический метод	0.4	-
615	697813.83	1303115.19	картометрический метод	0.4	-
616	697816.27	1303113.66	картометрический метод	0.4	-
617	697819.14	1303102.39	картометрический метод	0.4	-
618	697820.69	1303100.11	картометрический метод	0.4	-
619	697819.87	1303096.61	картометрический метод	0.4	-
620	697821.11	1303084.13	картометрический метод	0.4	-
621	697824.84	1303068.54	картометрический метод	0.4	-
622	697826.1	1303064.29	картометрический метод	0.4	-
623	697815.4	1303036.2	картометрический метод	0.4	-
624	697821.41	1303013.2	картометрический метод	0.4	-
625	697817.98	1303005.45	картометрический метод	0.4	-
626	697762.1	1302995.94	картометрический метод	0.4	-
627	697794	1303057.81	картометрический метод	0.4	-
628	697747.48	1303176.36	картометрический метод	0.4	-
629	697672.66	1302952.14	картометрический метод	0.4	-
630	697427.23	1302983.58	картометрический метод	0.4	-
631	697430.84	1303160.31	картометрический метод	0.4	-
632	697280.27	1303161.9	картометрический метод	0.4	-
633	697277.19	1303310.61	картометрический метод	0.4	-
634	696911.79	1303245.38	картометрический метод	0.4	-
635	696910.66	1302938.74	картометрический метод	0.4	-
636	696813.27	1302931.14	картометрический метод	0.4	-
637	696658.65	1302931.26	картометрический метод	0.4	-
638	696457.19	1302944.46	картометрический метод	0.4	-
639	696479.69	1303291.91	картометрический метод	0.4	-
640	696474.03	1303355.24	картометрический метод	0.4	-
641	696461.17	1303418.57	картометрический метод	0.4	-
642	696393.89	1303474.91	картометрический метод	0.4	-
643	696384.61	1303481.97	картометрический метод	0.4	-
644	696311.62	1303545.34	картометрический метод	0.4	-
645	696301.34	1303550.24	картометрический метод	0.4	-
646	696208.76	1303582.43	картометрический метод	0.4	-
647	696166.69	1303608.84	картометрический метод	0.4	-
648	696116.2	1303663.15	картометрический метод	0.4	-
649	696109.59	1303672.24	картометрический метод	0.4	-
650	696066.42	1303735.61	картометрический метод	0.4	-
651	696011.2	1303759.82	картометрический метод	0.4	-
652	695931.05	1303767.41	картометрический метод	0.4	-
653	695871.97	1303759.87	картометрический метод	0.4	-
654	695838.39	1303735.72	картометрический метод	0.4	-
655	695815.14	1303672.56	картометрический метод	0.4	-
656	695794.17	1303609.26	картометрический метод	0.4	-
657	695771.27	1303545.96	картометрический метод	0.4	-
658	695745.49	1303500.76	картометрический метод	0.4	-
659	695736.66	1303482.69	картометрический метод	0.4	-
660	695690.94	1303419.4	картометрический метод	0.4	-
661	695652.73	1303375.09	картометрический метод	0.4	-
662	695629.54	1303356.15	картометрический метод	0.4	-
663	695560.08	1303292.88	картометрический метод	0.4	-
664	695560.01	1303292.27	картометрический метод	0.4	-
665	695553.34	1303229.6	картометрический метод	0.4	-
666	695559.91	1303197.9	картометрический метод	0.4	-
667	695566.04	1303166.23	картометрический метод	0.4	-
668	695559.85	1303134.56	картометрический метод	0.4	-
669	695552.69	1303102.91	картометрический метод	0.4	-
670	695476.36	1303039.66	картометрический метод	0.4	-
671	695467.11	1303035.47	картометрический метод	0.4	-
672	695374.44	1303010.54	картометрический метод	0.4	-
673	695281.82	1303001.88	картометрический метод	0.4	-
674	695207.66	1302976.61</			

708	693820.19	1305215.49	картометрический метод	0.4	-
709	693903.38	1305106.21	картометрический метод	0.4	-
710	694016.57	1305009.51	картометрический метод	0.4	-
711	694073.91	1304972.5	картометрический метод	0.4	-
712	694159.02	1304966.93	картометрический метод	0.4	-
713	694252.57	1304999.63	картометрический метод	0.4	-
714	694334.16	1305042.07	картометрический метод	0.4	-
715	694356.13	1305067.98	картометрический метод	0.4	-
716	694327.56	1305074.42	картометрический метод	0.4	-
717	694133.91	1305152.16	картометрический метод	0.4	-
718	694145.44	1305218.04	картометрический метод	0.4	-
719	694341.66	1305240.61	картометрический метод	0.4	-
720	694428.28	1305328.36	картометрический метод	0.4	-
721	694459.78	1305365.86	картометрический метод	0.4	-
722	694530.47	1305564.75	картометрический метод	0.4	-
723	694407.16	1305579.87	картометрический метод	0.4	-
724	694133.18	1305639.66	картометрический метод	0.4	-
725	694132.81	1305678	картометрический метод	0.4	-
726	694085.28	1305685.83	картометрический метод	0.4	-
727	694008.78	1305672.8	картометрический метод	0.4	-
728	693885.28	1305581.11	картометрический метод	0.4	-
729	693774.12	1305508.83	картометрический метод	0.4	-
730	693737.44	1305450.42	картометрический метод	0.4	-
731	693717.22	1305490.8	картометрический метод	0.4	-
732	693684.09	1305535.17	картометрический метод	0.4	-
733	693644.88	1305627.37	картометрический метод	0.4	-
734	693635.99	1305667.41	картометрический метод	0.4	-
735	693596.01	1305810.41	картометрический метод	0.4	-
736	693568.78	1305842.11	картометрический метод	0.4	-
737	693541.78	1305916.51	картометрический метод	0.4	-
738	693533.57	1305963.56	картометрический метод	0.4	-
739	693522.71	1306037.17	картометрический метод	0.4	-
740	693493.07	1306185.62	картометрический метод	0.4	-
741	693492.98	1306258.9	картометрический метод	0.4	-
742	693477.86	1306276.37	картометрический метод	0.4	-
743	693432.52	1306365.33	картометрический метод	0.4	-
744	693391.28	1306407.05	картометрический метод	0.4	-
745	693347.37	1306441.42	картометрический метод	0.4	-
746	693270.21	1306462.58	картометрический метод	0.4	-
747	693209.84	1306495.18	картометрический метод	0.4	-
748	693173.48	1306491.52	картометрический метод	0.4	-
749	693070.73	1306463.31	картометрический метод	0.4	-
750	692989.34	1306486.03	картометрический метод	0.4	-
751	692968.53	1306442.22	картометрический метод	0.4	-
752	693019.9	1306430.87	картометрический метод	0.4	-
753	692975.84	1306354.71	картометрический метод	0.4	-
754	693043.17	1306186.9	картометрический метод	0.4	-
755	693082.96	1306141.51	картометрический метод	0.4	-
756	693121.55	1306180.19	картометрический метод	0.4	-
757	693162.6	1306195.75	картометрический метод	0.4	-
758	693119.06	1305309.42	картометрический метод	0.4	-
759	691383.51	1305629.64	картометрический метод	0.4	-
760	691455.5	1305684.65	картометрический метод	0.4	-
761	691468.29	1305917.48	картометрический метод	0.4	-
762	691396.34	1306048.74	картометрический метод	0.4	-
763	691481.06	1306154.55	картометрический метод	0.4	-
764	690960.37	1306209.76	картометрический метод	0.4	-
765	690156.04	1306218.5	картометрический метод	0.4	-
766	690016.27	1306036.51	картометрический метод	0.4	-
767	688606.6	1306087.8	картометрический метод	0.4	-
768	686807.12	1306426.48	картометрический метод	0.4	-
769	686807.11	1306426.47	картометрический метод	0.4	-
770	686709.97	1306508.03	картометрический метод	0.4	-
771	686617.41	1306573.65	картометрический метод	0.4	-
772	686533.71	1306658.02	картометрический метод	0.4	-
773	686480.08	1306712.75	картометрический метод	0.4	-
774	686410.5	1306800.37	картометрический метод	0.4	-
775	686255.06	1306883.42	картометрический метод	0.4	-
776	686139.3	1306913.56	картометрический метод	0.4	-
777	686042.73	1306861.45	картометрический метод	0.4	-
778	685915.92	1306777.07	картометрический метод	0.4	-
779	685807.77	1306639.8	картометрический метод	0.4	-
780	685794.13	1306613.31	картометрический метод	0.4	-
781	685202.82	1306719.55	картометрический метод	0.4	-
782	685248.97	1306779.47	картометрический метод	0.4	-
783	685316.22	1306868.67	картометрический метод	0.4	-
784	685417.83	1307213.86	картометрический метод	0.4	-
785	685454.71	1307302.93	картометрический метод	0.4	-
786	685523.96	1307510.83	картометрический метод	0.4	-
787	685563.04	1307644.56	картометрический метод	0.4	-
788	685575.24	1307776.69	картометрический метод	0.4	-
789	685588.16	1307916.54	картометрический метод	0.4	-
790	685639.56	1308011.48	картометрический метод	0.4	-
791	685693.63	1308145.76	картометрический метод	0.4	-
792	685704.05	1308215.22	картометрический метод	0.4	-
793	685690.07	1308322.58	картометрический метод	0.4	-
794	685663.23	1308407.71	картометрический метод	0.4	-
795	685563.63	1308432.59	картометрический метод	0.4	-
796	685466.31	1308470.79	картометрический метод	0.4	-
797	685194.6	1308510.13	картометрический метод	0.4	-
798	685136.38	1308586.32	картометрический метод	0.4	-
799	685027.62	1308692.25	картометрический метод	0.4	-
800	684740.49	1308695.18	картометрический метод	0.4	-
801	684610.31	1308647.53	картометрический метод	0.4	-
802	684077.56	1308758.21	картометрический метод	0.4	-
803	684105.6	1308864.4	картометрический метод	0.4	-
804	684150.82	1308948.3	картометрический метод	0.4	-
805	684267.08	1309095.14	картометрический метод	0.4	-
806	684334.1	1309222.63	картометрический метод	0.4	-
807	684382.56	1309350.13	картометрический метод	0.4	-
808	684406.82	1309459.87	картометрический метод	0.4	-
809	684410.07	1309534.92	картометрический метод	0.4	-
810	684400.43	1309618.05	картометрический метод	0.4	-
811	684388.34	1309676.17	картометрический метод	0.4	-
812	684253.53	1309957.11	картометрический метод	0.4	-
813	684244.68	1309972.74	картометрический метод	0.4	-
814	684233.86	1309987.32	картометрический метод	0.4	-
815	684218.47	1310005.97	картометрический метод	0.4	-
816	684151.16	1310087.95	картометрический метод	0.4	-
817	684074.17	1310179.2	картометрический метод	0.4	-
818	684052.63	1310202.97	картометрический метод	0.4	-

819	684035.2	1310222.66	картометрический метод	0.4	-
820	684015.92	1310235.99	картометрический метод	0.4	-
821	683999.78	1310241.96	картометрический метод	0.4	-
822	683990.16	1310247.05	картометрический метод	0.4	-
823	683945.25	1310288.7	картометрический метод	0.4	-
824	683914.72	1310312.77	картометрический метод	0.4	-
825	683900.96	1310324.79	картометрический метод	0.4	-
826	683895.17	1310338.4	картометрический метод	0.4	-
827	683888.79	1310378.09	картометрический метод	0.4	-
828	683877.35	1310398.39	картометрический метод	0.4	-
829	683868.52	1310413.33	картометрический метод	0.4	-
830	683858.97	1310415.87	картометрический метод	0.4	-
831	683847.97	1310415.63	картометрический метод	0.4	-
832	683843.88	1310419.66	картометрический метод	0.4	-
833	683844.65	1310430.62	картометрический метод	0.4	-
834	683841.66	1310452.56	картометрический метод	0.4	-
835	683827.75	1310471.43	картометрический метод	0.4	-
836	683813.57	1310479.38	картометрический метод	0.4	-
837	683783.16	1310497.97	картометрический метод	0.4	-
838	683771.68	1310501.19	картометрический метод	0.4	-
839	683734.86	1310514.29	картометрический метод	0.4	-
840	683714.35	1310513.59	картометрический метод	0.4	-
841	683695.59	1310511.13	картометрический метод	0.4	-
842	683666.56	1310522.82	картометрический метод	0.4	-
843	683658.08	1310537.33	картометрический метод	0.4	-
844	683643.93	1310552.92	картометрический метод	0.4	-
845	683627.03	1310559.62	картометрический метод	0.4	-
846	683613.73	1310566.58	картометрический метод	0.4	-
847	683603.91	1310585.96	картометрический метод	0.4	-
848	683595.83	1310611.7	картометрический метод	0.4	-
849	683589.45	1310629.33	картометрический метод	0.4	-
850	683571.54	1310649.87	картометрический метод	0.4	-
851	683560.6	1310659.46	картометрический метод	0.4	-
852	683500.26	1310671.9	картометрический метод	0.4	-
853	683480.8	1310692.43	картометрический метод	0.4	-
854	683445.07	1310727.11	картометрический метод	0.4	-
855	683407.56	1310753.69	картометрический метод	0.4	-
856	683382.79	1310784.49	картометрический метод	0.4	-
857	683359.79	1310815.98	картометрический метод	0.4	-
858	683324.06	1310846.79	картометрический метод	0.4	-
859	683291.84	1310866.28	картометрический метод	0.4	-
860	683250.81	1310884.7	картометрический метод	0.4	-
861	683208.48	1310904.48	картометрический метод	0.4	-
862	683153.82	1310927.56	картометрический метод	0.4	-
863	683106.41	1310945.26	картометрический метод	0.4	-
864	683080.93	1310962.98	картометрический метод	0.4	-
865	683046.59	1310984.57	картометрический метод	0.4	-
866	683020.77	1310997.69	картометрический метод	0.4	-
867	682985.72	1311010.08	картометрический метод	0.4	-
868	682953.53	1311012.58	картометрический метод	0.4	-
869	682887.33	1311012.95	картометрический метод	0.4	-
870	682853.01	1311002.35	картометрический метод	0.4	-
871	682830.47	1311020.18	картометрический метод	0.4	-
872	682815.44	1311032.08	картометрический метод	0.4	-
873	682795.57	1311040.53	картометрический метод	0.4	-
874	682783.91	1311039.34	картометрический метод	0.4	-
875	682763.6	1311022.78	картометрический метод	0.4	-
876	682732.8	1311001.85	картометрический метод	0.4	-
877	682707.48	1310989.28	картометрический метод	0.4	-
878	682666.81	1310981.88	картометрический метод	0.4	-
879	682666.8	1310981.87	картометрический метод	0.4	-
880	682666.75	1310981.86	картометрический метод	0.4	-
881	682661.8	1310974.44	картометрический метод	0.4	-
882	682662.12	1310961.8	картометрический метод	0.4	-
883	682656.09	1310947.85	картометрический метод	0.4	-
884	682658.74	1310930.98	картометрический метод	0.4	-
885	682653.54	1310918.29	картометрический метод	0.4	-
886	682635.7	1310908.56	картометрический метод	0.4	-
887	682624.67	1310901.94	картометрический метод	0.4	-
888	682613.79	1310894.91	картометрический метод	0.4	-
889	682603.38	1310888.08	картометрический метод	0.4	-
890	682595.95	1310883.32	картометрический метод	0.4	-
891	682580.48	1310874.92	картометрический метод	0.4	-
892	682572.32	1310869.26	картометрический метод	0.4	-
893	682555.72	1310859.46	картометрический метод	0.4	-
894	682538.09	1310850.59	картометрический метод	0.4	-

Начало приложения 6 на стр. 43.

928	682233.77	1310589.78	картометрический метод	0.4	-
929	682229.92	1310582.37	картометрический метод	0.4	-
930	682226.05	1310577.33	картометрический метод	0.4	-
931	682218.1	1310567.61	картометрический метод	0.4	-
932	682215.62	1310565.38	картометрический метод	0.4	-
933	682202.43	1310554.36	картометрический метод	0.4	-
934	682195.66	1310545.96	картометрический метод	0.4	-
935	682193.81	1310543.77	картометрический метод	0.4	-
936	682187.44	1310532.48	картометрический метод	0.4	-
937	682181.79	1310518.12	картометрический метод	0.4	-
938	682178.71	1310506.32	картометрический метод	0.4	-
939	682175.9	1310493.5	картометрический метод	0.4	-
940	682174.36	1310488.77	картометрический метод	0.4	-
941	682171.24	1310478.86	картометрический метод	0.4	-
942	682164.28	1310467.76	картометрический метод	0.4	-
943	682159.3	1310458.68	картометрический метод	0.4	-
944	682155.32	1310448.68	картометрический метод	0.4	-
945	682151.24	1310441.85	картометрический метод	0.4	-
946	682147.15	1310433.44	картометрический метод	0.4	-
947	682141.86	1310424.29	картометрический метод	0.4	-
948	682134.99	1310409.45	картометрический метод	0.4	-
949	682131.91	1310402.67	картометрический метод	0.4	-
950	682128.27	1310396.5	картометрический метод	0.4	-
951	682123.65	1310390.82	картометрический метод	0.4	-
952	682120.52	1310385.89	картометрический метод	0.4	-
953	682118.27	1310382.63	картометрический метод	0.4	-
954	682114.27	1310373.28	картометрический метод	0.4	-
955	682107.69	1310362.75	картометрический метод	0.4	-
956	682099.3	1310351.1	картометрический метод	0.4	-
957	682093.71	1310343.34	картометрический метод	0.4	-
958	682088.67	1310336.78	картометрический метод	0.4	-
959	682087.25	1310334.92	картометрический метод	0.4	-
960	682085.57	1310328.3	картометрический метод	0.4	-
961	682084.46	1310321.23	картометрический метод	0.4	-
962	682084.09	1310315.51	картометрический метод	0.4	-
963	682084.17	1310304.98	картометрический метод	0.4	-
964	682084.31	1310292.74	картометрический метод	0.4	-
965	682083.51	1310287.33	картометрический метод	0.4	-
966	682081.17	1310275.66	картометрический метод	0.4	-
967	682080.02	1310268.34	картометрический метод	0.4	-
968	682076.58	1310263.95	картометрический метод	0.4	-
969	682071.48	1310251.43	картометрический метод	0.4	-
970	682071.76	1310249.4	картометрический метод	0.4	-
971	682074.02	1310241.19	картометрический метод	0.4	-
972	682077.92	1310231.28	картометрический метод	0.4	-
973	682082.33	1310220.09	картометрический метод	0.4	-
974	682087.07	1310206.24	картометрический метод	0.4	-
975	682090.1	1310195.45	картометрический метод	0.4	-
976	682091.99	1310179.23	картометрический метод	0.4	-
977	682094.42	1310166.86	картометрический метод	0.4	-
978	682096.17	1310156.59	картометрический метод	0.4	-
979	682096.79	1310141.53	картометрический метод	0.4	-
980	682096.93	1310128.22	картометрический метод	0.4	-
981	682097.38	1310121.37	картометрический метод	0.4	-
982	682099.43	1310106.5	картометрический метод	0.4	-
983	682101.55	1310088.01	картометрический метод	0.4	-
984	682101.77	1310077.62	картометрический метод	0.4	-
985	682096.7	1310062.13	картометрический метод	0.4	-
986	682094.69	1310056.42	картометрический метод	0.4	-
987	682091.23	1310048.51	картометрический метод	0.4	-
988	682089.74	1310043.32	картометрический метод	0.4	-
989	682089.53	1310037.54	картометрический метод	0.4	-
990	682089.31	1310032.6	картометрический метод	0.4	-
991	682089	1310025.56	картометрический метод	0.4	-
992	682088.22	1310017.09	картометрический метод	0.4	-
993	682085.77	1310008.65	картометрический метод	0.4	-
994	682082.9	1310001.42	картометрический метод	0.4	-
995	682080.16	1309997.3	картометрический метод	0.4	-
996	682076.58	1309994.09	картометрический метод	0.4	-
997	682074.38	1309993.47	картометрический метод	0.4	-
998	682072.03	1309992.81	картометрический метод	0.4	-
999	682060.48	1309991.59	картометрический метод	0.4	-
1000	682051.37	1309990.83	картометрический метод	0.4	-
1001	682046.45	1309947.61	картометрический метод	0.4	-
1002	682043.65	1309923.08	картометрический метод	0.4	-
1003	682034.32	1309839.59	картометрический метод	0.4	-
1004	682030.86	1309803.69	картометрический метод	0.4	-
1005	682033.78	1309739.98	картометрический метод	0.4	-
1006	682051.47	1309616.86	картометрический метод	0.4	-
1007	682077.07	1309530.03	картометрический метод	0.4	-
1008	682113.33	1309459.56	картометрический метод	0.4	-
1009	682147.46	1309386.97	картометрический метод	0.4	-
1010	682173.06	1309338.58	картометрический метод	0.4	-
1011	682230.68	1309251.73	картометрический метод	0.4	-
1012	682331.7	1309153.5	картометрический метод	0.4	-
1013	682394.61	1309070.99	картометрический метод	0.4	-
1014	682406.02	1309033.64	картометрический метод	0.4	-
1015	682422.2	1309000.17	картометрический метод	0.4	-
1016	682452.64	1308966.2	картометрический метод	0.4	-
1017	682481.64	1308949.91	картометрический метод	0.4	-
1018	682539.69	1308910.24	картометрический метод	0.4	-
1019	682556.67	1308878.37	картометрический метод	0.4	-
1020	682581.67	1308830.84	картометрический метод	0.4	-
1021	682601.98	1308816.13	картометрический метод	0.4	-
1022	682633.49	1308811.92	картометрический метод	0.4	-
1023	682669.2	1308814	картометрический метод	0.4	-
1024	682683.91	1308800.01	картометрический метод	0.4	-
1025	682725.92	1308771.97	картометрический метод	0.4	-
1026	682765.55	1308752.13	картометрический метод	0.4	-
1027	682783.7	1308745.03	картометрический метод	0.4	-
1028	682830.3	1308768.02	картометрический метод	0.4	-
1029	682875.21	1308787.72	картометрический метод	0.4	-
1030	682915.22	1308798.13	картометрический метод	0.4	-
1031	683013.35	1308790.43	картометрический метод	0.4	-
1032	683029.49	1308783.31	картометрический метод	0.4	-
1033	683041.83	1308777.81	картометрический метод	0.4	-
1034	683060.99	1308782.48	картометрический метод	0.4	-
1035	683130.72	1308768.24	картометрический метод	0.4	-
1036	683187.63	1308749.72	картометрический метод	0.4	-

1037	683245.23	1308596.69	картометрический метод	0.4	-
1038	683308.51	1308470.71	картометрический метод	0.4	-
1039	683331.26	1308380.31	картометрический метод	0.4	-
1040	683361.11	1308260.74	картометрический метод	0.4	-
1041	683400.23	1308127.6	картометрический метод	0.4	-
1042	683457.83	1307976.07	картометрический метод	0.4	-
1043	683457.9	1307975.88	картометрический метод	0.4	-
1044	683443.62	1307948.32	картометрический метод	0.4	-
1045	683404.97	1307924.49	картометрический метод	0.4	-
1046	683391.51	1307906.08	картометрический метод	0.4	-
1047	683382.25	1307882.26	картометрический метод	0.4	-
1048	683350.99	1307848.11	картометрический метод	0.4	-
1049	683269.75	1307699.06	картометрический метод	0.4	-
1050	683250.97	1307655.57	картометрический метод	0.4	-
1051	683244.83	1307608.12	картометрический метод	0.4	-
1052	683246.29	1307555.17	картометрический метод	0.4	-
1053	683251.68	1307524.81	картометрический метод	0.4	-
1054	683269.15	1307444.76	картометрический метод	0.4	-
1055	683281.48	1307360.57	картометрический метод	0.4	-
1056	683294.4	1307325.38	картометрический метод	0.4	-
1057	683286.35	1307286.71	картометрический метод	0.4	-
1058	683249.02	1307254.3	картометрический метод	0.4	-
1059	683205.76	1307229.33	картометрический метод	0.4	-
1060	683153.66	1307188.99	картометрический метод	0.4	-
1061	683123.53	1307149.23	картометрический метод	0.4	-
1062	683116.12	1307117.19	картометрический метод	0.4	-
1063	683118.34	1307066.3	картометрический метод	0.4	-
1064	682370.5	1307210.28	картометрический метод	0.4	-
1065	680199.69	1307652.8	картометрический метод	0.4	-
1066	679780.63	1307747.14	картометрический метод	0.4	-
1067	679773.28	1307854.25	картометрический метод	0.4	-
1068	679613.44	1307805.06	картометрический метод	0.4	-
1069	679524.54	1307783.21	картометрический метод	0.4	-
1070	679183.09	1307361.93	картометрический метод	0.4	-
1071	679076.5	1307263.46	картометрический метод	0.4	-
1072	678662.99	1307633.22	картометрический метод	0.4	-
1073	678124.62	1308022.37	картометрический метод	0.4	-
1074	678015.89	1308276.38	картометрический метод	0.4	-
1075	677561.25	1309162.48	картометрический метод	0.4	-
1076	677558.42	1309192.93	картометрический метод	0.4	-
1077	677518.48	1309179.86	картометрический метод	0.4	-
1078	677463.21	1309171.81	картометрический метод	0.4	-
1079	677401.06	1309168.15	картометрический метод	0.4	-
1080	677357.66	1309176.33	картометрический метод	0.4	-
1081	677326.07	1309200.29	картометрический метод	0.4	-
1082	677299.11	1309227.92	картометрический метод	0.4	-
1083	677259.93	1309272.8	картометрический метод	0.4	-
1084	677226.94	1309317.63	картометрический метод	0.4	-
1085	677189.67	1309362.02	картометрический метод	0.4	-
1086	677162.68	1309393.39	картометрический метод	0.4	-
1087	677132.68	1309423.23	картометрический метод	0.4	-
1088	677090.31	1309446.52	картометрический метод	0.4	-
1089	677030.81	1309451.91	картометрический метод	0.4	-
1090	676970.67	1309449.77	картометрический метод	0.4	-
1091	676918.71	1309447.57	картометрический метод	0.4	-
1092	676881.19	1309447.84	картометрический метод	0.4	-
1093	676837.86	1309456.38	картометрический метод	0.4	-
1094	676786.99	1309478.27	картометрический метод	0.4	-
1095	676732.21	1309501.66	картометрический метод	0.4	-
1096	676686.66	1309516.64	картометрический метод	0.4	-
1097	676651.58	1309517.18	картометрический метод	0.4	-
1098	676598.95	1309503.71	картометрический метод	0.4	-
1099	676526.66	1309468.75	картометрический метод	0.4	-
1100	676495.14	1309453.24	картометрический метод	0.4	-
1101	676463.82	1309437.1	картометрический метод	0.4	-
1102	676433.56	1309421	картометрический метод	0.4	-
1103	676402.14	1309402.25	картометрический метод	0.4	-
1104	676374.7	1309384.14	картометрический метод	0.4	-
1105	676343.01	1309363.71	картометрический метод	0.4	-
1106	676300.5	1309340.81	картометрический метод	0.4	-
1107	676278.66	1309332.29	картометрический метод	0.4	-
1108	676198.89	1309303.38	картометрический метод	0.4	-
1109	676124.32	1309287.35	картометрический метод	0.4	-
1110	676056	1309243.43	картометрический метод	0.4	-
1111	676002.63	1309203.54	картометрический метод	0.4	-
1112	675932.9	1309123.71	картометрический метод	0.4	-
1113	675				

1148	675299.58	1308006.07	картометрический метод	0.4	-
1149	675323.83	1307982.07	картометрический метод	0.4	-
1150	675362.14	1307955.02	картометрический метод	0.4	-
1151	675377.39	1307934.03	картометрический метод	0.4	-
1152	675376.75	1307908.24	картометрический метод	0.4	-
1153	675358.45	1307893.86	картометрический метод	0.4	-
1154	675365.85	1307843.48	картометрический метод	0.4	-
1155	675366.66	1307788	картометрический метод	0.4	-
1156	675407.92	1307724.69	картометрический метод	0.4	-
1157	675462	1307615.77	картометрический метод	0.4	-
1158	675488.3	1307571.07	картометрический метод	0.4	-
1159	675508.3	1307531.16	картометрический метод	0.4	-
1160	675498.37	1307500.58	картометрический метод	0.4	-
1161	675503.7	1307457.99	картометрический метод	0.4	-
1162	675541.13	1307444.77	картометрический метод	0.4	-
1163	675574.05	1307409.35	картометрический метод	0.4	-
1164	675574.9	1307371.27	картометрический метод	0.4	-
1165	675562.22	1307325.1	картометрический метод	0.4	-
1166	675559.2	1307284.58	картометрический метод	0.4	-
1167	675569.04	1307256.38	картометрический метод	0.4	-
1168	675567.67	1307153.53	картометрический метод	0.4	-
1169	675577.13	1307060.54	картометрический метод	0.4	-
1170	675566.91	1307042.88	картометрический метод	0.4	-
1171	675550.55	1307023.11	картометрический метод	0.4	-
1172	675580.57	1306965.78	картометрический метод	0.4	-
1173	675603.36	1306961.85	картометрический метод	0.4	-
1174	675612.17	1306940.45	картометрический метод	0.4	-
1175	675624.56	1306906.04	картометрический метод	0.4	-
1176	675633.8	1306867.93	картометрический метод	0.4	-
1177	675633.76	1306849.33	картометрический метод	0.4	-
1178	675627.41	1306810.07	картометрический метод	0.4	-
1179	675644.31	1306769	картометрический метод	0.4	-
1180	675647.3	1306744.87	картометрический метод	0.4	-
1181	675645.85	1306717.68	картометрический метод	0.4	-
1182	675649.04	1306651.1	картометрический метод	0.4	-
1183	675643.26	1306594.43	картометрический метод	0.4	-
1184	675645.31	1306564.44	картометрический метод	0.4	-
1185	675660.54	1306529.93	картометрический метод	0.4	-
1186	675669.23	1306505.12	картометрический метод	0.4	-
1187	675665.22	1306479.59	картометрический метод	0.4	-
1188	675640.91	1306457.12	картометрический метод	0.4	-
1189	675644.45	1306422.93	картометрический метод	0.4	-
1190	675663.01	1306406.71	картометрический метод	0.4	-
1191	675664.49	1306396.51	картометрический метод	0.4	-
1192	675655.45	1306374.04	картометрический метод	0.4	-
1193	675647.39	1306346.57	картометрический метод	0.4	-
1194	675632.27	1306308.68	картометрический метод	0.4	-
1195	675636.68	1306254.7	картометрический метод	0.4	-
1196	675646.81	1306218.12	картометрический метод	0.4	-
1197	675684.83	1306188.39	картометрический метод	0.4	-
1198	675695.88	1306161.08	картометрический метод	0.4	-
1199	675694.95	1306145.2	картометрический метод	0.4	-
1200	675689.17	1306090.61	картометрический метод	0.4	-
1201	675660.33	1306049.27	картометрический метод	0.4	-
1202	675645.83	1306007.31	картометрический метод	0.4	-
1203	675641.35	1305937.59	картометрический метод	0.4	-
1204	675649.9	1305889.33	картометрический метод	0.4	-
1205	675662.13	1305867.84	картометрический метод	0.4	-
1206	675683.38	1305845.33	картометрический метод	0.4	-
1207	675684.52	1305811.14	картометрический метод	0.4	-
1208	675687.77	1305785.95	картометрический метод	0.4	-
1209	675684.14	1305751.17	картометрический метод	0.4	-
1210	675698.79	1305735.86	картометрический метод	0.4	-
1211	675715.83	1305710.12	картометрический метод	0.4	-
1212	675731.11	1305684.34	картометрический метод	0.4	-
1213	675739.77	1305640.85	картометрический метод	0.4	-
1214	675738.99	1305625.98	картометрический метод	0.4	-
1215	675737.04	1305603.66	картометрический метод	0.4	-
1216	675731.58	1305557.49	картометрический метод	0.4	-
1217	675736.04	1305518.19	картометрический метод	0.4	-
1218	675754.33	1305498.4	картометрический метод	0.4	-
1219	675811.29	1305462.67	картометрический метод	0.4	-
1220	675826.67	1305455.23	картометрический метод	0.4	-
1221	675831.17	1305453.06	картометрический метод	0.4	-
1222	675829.51	1305439.62	картометрический метод	0.4	-
1223	675832.88	1305423.4	картометрический метод	0.4	-
1224	675838.26	1305404.52	картометрический метод	0.4	-
1225	675830.43	1305383.52	картометрический метод	0.4	-
1226	675812.1	1305353.54	картометрический метод	0.4	-
1227	675776.69	1305342.45	картометрический метод	0.4	-
1228	675770.36	1305318.77	картометрический метод	0.4	-
1229	675725.62	1305288.51	картометрический метод	0.4	-
1230	675721.99	1305265.41	картометрический метод	0.4	-
1231	675740.18	1305216.68	картометрический метод	0.4	-
1232	675763.63	1305190.87	картометрический метод	0.4	-
1233	675761.62	1305162.51	картометрический метод	0.4	-
1234	675732.06	1305125.95	картометрический метод	0.4	-
1235	675708.02	1305095.68	картометрический метод	0.4	-
1236	675695.67	1305036.01	картометрический метод	0.4	-
1237	675687.85	1305021.02	картометрический метод	0.4	-
1238	675698.95	1305013.83	картометрический метод	0.4	-
1239	675730.76	1305015.01	картометрический метод	0.4	-
1240	675744.25	1305009.3	картометрический метод	0.4	-
1241	675750.84	1304989.51	картометрический метод	0.4	-
1242	675767.59	1304941.52	картометрический метод	0.4	-
1243	675778.12	1304915.73	картометрический метод	0.4	-
1244	675773.28	1304893.24	картометрический метод	0.4	-
1245	675757.08	1304879.45	картометрический метод	0.4	-
1246	675738.83	1304883.06	картометрический метод	0.4	-
1247	675705.33	1304892.07	картометрический метод	0.4	-
1248	675684.97	1304892.98	картометрический метод	0.4	-
1249	675667.86	1304867.79	картометрический метод	0.4	-
1250	675648.92	1304831.21	картометрический метод	0.4	-
1251	675649.73	1304786.53	картометрический метод	0.4	-
1252	675648.75	1304753.24	картометрический метод	0.4	-
1253	675630.08	1304703.17	картометрический метод	0.4	-
1254	675649.77	1304674.08	картометрический метод	0.4	-
1255	675643.97	1304621	картометрический метод	0.4	-
1256	675619.7	1304612.61	картометрический метод	0.4	-
1257	675598.45	1304615.32	картометрический метод	0.4	-
1258	675600.8	1304596.73	картометрический метод	0.4	-

1259	675599.26	1304573.04	картометрический метод	0.4	-
1260	675612.99	1304554.74	картометрический метод	0.4	-
1261	675633.65	1304555.03	картометрический метод	0.4	-
1262	675644.71	1304554.13	картометрический метод	0.4	-
1263	675646.47	1304542.13	картометрический метод	0.4	-
1264	675638.36	1304525.04	картометрический метод	0.4	-
1265	675619.25	1304409	картометрический метод	0.4	-
1266	675626.4	1304394.6	картометрический метод	0.4	-
1267	675653.61	1304385.59	картометрический метод	0.4	-
1268	675668.5	1304378.63	картометрический метод	0.4	-
1269	675682.59	1304357.4	картометрический метод	0.4	-
1270	675674.54	1304329.43	картометрический метод	0.4	-
1271	675659.91	1304315.03	картометрический метод	0.4	-
1272	675606.72	1304299.54	картометрический метод	0.4	-
1273	675576.72	1304240.21	картометрический метод	0.4	-
1274	675556.25	1304214.09	картометрический метод	0.4	-
1275	675531.96	1304192.21	картометрический метод	0.4	-
1276	675504.96	1304168.54	картометрический метод	0.4	-
1277	675490.27	1304157.44	картометрический метод	0.4	-
1278	675485.76	1304146.96	картометрический метод	0.4	-
1279	675488.23	1304136.74	картометрический метод	0.4	-
1280	675501.39	1304116.96	картометрический метод	0.4	-
1281	675502.84	1304095.36	картометрический метод	0.4	-
1282	675501.61	1304079.17	картометрический метод	0.4	-
1283	675470.07	1304022.2	картометрический метод	0.4	-
1284	675448.16	1303993.13	картометрический метод	0.4	-
1285	675448.71	1303960.45	картометрический метод	0.4	-
1286	675446.87	1303938.25	картометрический метод	0.4	-
1287	675440.25	1303916.06	картометрический метод	0.4	-
1288	675436.92	1303892.07	картометрический метод	0.4	-
1289	675450.57	1303816.2	картометрический метод	0.4	-
1290	675492.76	1303791	картометрический метод	0.4	-
1291	675506.62	1303768.89	картометрический метод	0.4	-
1292	675533.85	1303741.3	картометрический метод	0.4	-
1293	675542.85	1303726.72	картометрический метод	0.4	-
1294	675528.27	1303686.81	картометрический метод	0.4	-
1295	674750.33	1303682.85	картометрический метод	0.4	-
1296	674401.27	1303689.79	картометрический метод	0.4	-
1297	673930.57	1303668.11	картометрический метод	0.4	-
1298	673917.05	1303656.12	картометрический метод	0.4	-
1299	673898.44	1303637.82	картометрический метод	0.4	-
1300	673882.53	1303621.33	картометрический метод	0.4	-
1301	673869.01	1303595.23	картометрический метод	0.4	-
1302	673862.7	1303581.12	картометрический метод	0.4	-
1303	673853.09	1303575.44	картометрический метод	0.4	-
1304	673845.59	1303571.53	картометрический метод	0.4	-
1305	673819.17	1303545.44	картометрический метод	0.4	-
1306	673805.37	1303533.43	картометрический метод	0.4	-
1307	673784.35	1303513.93	картометрический метод	0.4	-
1308	673768.15	1303498.64	картометрический метод	0.4	-
1309	673754.93	1303489.04	картометрический метод	0.4	-
1310	673749.52	1303469.55	картометрический метод	0.4	-
1311	673745.31	1303452.45	картометрический метод	0.4	-
1312	673731.8	1303438.95	картометрический метод	0.4	-
1313	673708.99	1303429.95	картометрический метод	0.4	-
1314	673682.59	1303412.84	картометрический метод	0.4	-
1315	673669.18	1303405.36	картометрический метод	0.4	-
1316	673660.8	1303367.46	картометрический метод	0.4	-
1317	673630.99	1303345.47	картометрический метод	0.4	-
1318	673602.09	1303340.53	картометрический метод	0.4	-
1319	673590.22	1303294.64	картометрический метод	0.4	-
1320	673598.64	1303243.53	картометрический метод	0.4	-
1321	673622.85	1303215.72	картометрический метод	0.4	-
1322	673635.64	1303181.37	картометрический метод	0.4	-
1323	673643.57	1303143.82	картометрический метод	0.4	-
1324	673653.23	1303113.28	картометрический метод	0.4	-
1325	673664.85	1303048.8	картометрический метод	0.4	-
1326	673669.32	1303024.52	картометрический метод	0.4	-
1327	673675	1303006.52	картометрический метод	0.4	-
1328	673671.99	1302993.93	картометрический метод	0.4	-
1329	673670.47	1302970.25	картометрический метод	0.4	-
1330	673670.13	1302939.96	картометрический метод	0.4	-
1331	673677	1302914.45	картометрический метод	0.4	-
1332	673665.28	1302869.79			

Начало приложения 6 на стр. 43.

1368	673601.4	1302186.57	картометрический метод	0.4	-
1369	673632.41	1302153.53	картометрический метод	0.4	-
1370	673636.86	1302135.52	картометрический метод	0.4	-
1371	673652.86	1302126.5	картометрический метод	0.4	-
1372	673656.42	1302118.05	картометрический метод	0.4	-
1373	673665.86	1302101.04	картометрический метод	0.4	-
1374	673669.87	1302078.01	картометрический метод	0.4	-
1375	673709.88	1302030.52	картометрический метод	0.4	-
1376	673709.88	1302022.96	картометрический метод	0.4	-
1377	673700.86	1302012.51	картометрический метод	0.4	-
1378	673708.87	1301992.94	картометрический метод	0.4	-
1379	673695.83	1301928.44	картометрический метод	0.4	-
1380	673697.25	1301863.95	картометрический метод	0.4	-
1381	673692.02	1301822.04	картометрический метод	0.4	-
1382	673684.78	1301805.47	картометрический метод	0.4	-
1383	673669.76	1301778.01	картометрический метод	0.4	-
1384	673623.7	1301714.98	картометрический метод	0.4	-
1385	673604.23	1301677.52	картометрический метод	0.4	-
1386	673588.66	1301657.5	картометрический метод	0.4	-
1387	673568.74	1301630.49	картометрический метод	0.4	-
1388	673518.13	1301569.01	картометрический метод	0.4	-
1389	673296.53	1301282.65	картометрический метод	0.4	-
1390	673277.06	1301248.19	картометрический метод	0.4	-
1391	673262.91	1301200.92	картометрический метод	0.4	-
1392	673245.42	1301114.21	картометрический метод	0.4	-
1393	673245.65	1301109.54	картометрический метод	0.4	-
1394	673240.09	1301103.09	картометрический метод	0.4	-
1395	673223.45	1301100.39	картометрический метод	0.4	-
1396	673155.55	1301058.31	картометрический метод	0.4	-
1397	673059.35	1300990.73	картометрический метод	0.4	-
1398	672995.15	1300946.38	картометрический метод	0.4	-
1399	672860.02	1300849.22	картометрический метод	0.4	-
1400	672784.38	1300796.14	картометрический метод	0.4	-
1401	672758.79	1300782.45	картометрический метод	0.4	-
1402	672727.87	1300824.24	картометрический метод	0.4	-
1403	672720.8	1300823.81	картометрический метод	0.4	-
1404	672424.67	1300781.17	картометрический метод	0.4	-
1405	672378.01	1300773.75	картометрический метод	0.4	-
1406	672368.26	1300772.79	картометрический метод	0.4	-
1407	672350.94	1300688.63	картометрический метод	0.4	-
1408	672348.27	1300685.19	картометрический метод	0.4	-
1409	672339.71	1300679.3	картометрический метод	0.4	-
1410	672418.46	1300651.6	картометрический метод	0.4	-
1411	672412.16	1300647.36	картометрический метод	0.4	-
1412	672406.08	1300642.24	картометрический метод	0.4	-
1413	672401.06	1300632.47	картометрический метод	0.4	-
1414	672396.04	1300622.34	картометрический метод	0.4	-
1415	672388.14	1300610.7	картометрический метод	0.4	-
1416	672387.03	1300605.05	картометрический метод	0.4	-
1417	672378.68	1300586.27	картометрический метод	0.4	-
1418	672376.36	1300581.54	картометрический метод	0.4	-
1419	672367.79	1300573.21	картометрический метод	0.4	-
1420	672344.56	1300559.21	картометрический метод	0.4	-
1421	672332.53	1300537.42	картометрический метод	0.4	-
1422	672325.63	1300512.74	картометрический метод	0.4	-
1423	672324.18	1300505.62	картометрический метод	0.4	-
1424	672324.52	1300498.6	картометрический метод	0.4	-
1425	672326.63	1300496.17	картометрический метод	0.4	-
1426	672343.44	1300489.16	картометрический метод	0.4	-
1427	672345.2	1300486.94	картометрический метод	0.4	-
1428	672345.2	1300483.82	картометрический метод	0.4	-
1429	672335.85	1300466.37	картометрический метод	0.4	-
1430	672336.41	1300462.81	картометрический метод	0.4	-
1431	672338.3	1300462.03	картометрический метод	0.4	-
1432	672350.76	1300459.91	картометрический метод	0.4	-
1433	672354.85	1300457.57	картометрический метод	0.4	-
1434	672357.74	1300448.79	картометрический метод	0.4	-
1435	672360.74	1300428.99	картометрический метод	0.4	-
1436	672362.29	1300423.1	картометрический метод	0.4	-
1437	672361.51	1300414.54	картометрический метод	0.4	-
1438	672359.96	1300409.09	картометрический метод	0.4	-
1439	672356.51	1300402.98	картометрический метод	0.4	-
1440	672352.28	1300393.08	картометрический метод	0.4	-
1441	672341.61	1300378.74	картометрический метод	0.4	-
1442	672335.82	1300373.85	картометрический метод	0.4	-
1443	672329.37	1300371.3	картометрический метод	0.4	-
1444	672293.8	1300371.76	картометрический метод	0.4	-
1445	672289.11	1300368.41	картометрический метод	0.4	-
1446	672284.66	1300356.19	картометрический метод	0.4	-
1447	672282.99	1300350.74	картометрический метод	0.4	-
1448	672283.64	1300311.38	картометрический метод	0.4	-
1449	672286.97	1300297.59	картометрический метод	0.4	-
1450	672295.76	1300274.58	картометрический метод	0.4	-
1451	672308.97	1300231.2	картометрический метод	0.4	-
1452	672307.97	1300228.19	картометрический метод	0.4	-
1453	672306.09	1300226.53	картометрический метод	0.4	-
1454	672295.29	1300220.87	картометрический метод	0.4	-
1455	672294.74	1300218.09	картометрический метод	0.4	-
1456	672304.07	1300178.6	картометрический метод	0.4	-
1457	672306.39	1300162.81	картометрический метод	0.4	-
1458	672306.17	1300155.24	картометрический метод	0.4	-
1459	672302.72	1300140.47	картометрический метод	0.4	-
1460	672297.82	1300129.57	картометрический метод	0.4	-
1461	672292.93	1300123.35	картометрический метод	0.4	-
1462	672241.98	1300091.56	картометрический метод	0.4	-
1463	672180.48	1300073.12	картометрический метод	0.4	-
1464	672094.61	1299984.97	картометрический метод	0.4	-
1465	672074.58	1299946.62	картометрический метод	0.4	-
1466	672063.13	1299920.27	картометрический метод	0.4	-
1467	672056.68	1299910.93	картометрический метод	0.4	-
1468	672039.87	1299893.04	картометрический метод	0.4	-
1469	672024.64	1299873.36	картометрический метод	0.4	-
1470	672019.08	1299869.24	картометрический метод	0.4	-
1471	671908.64	1299824.8	картометрический метод	0.4	-
1472	671904.19	1299821.03	картометрический метод	0.4	-
1473	671886.29	1299794.79	картометрический метод	0.4	-
1474	671880.06	1299791.45	картометрический метод	0.4	-
1475	671764.96	1299785.5	картометрический метод	0.4	-
1476	671760.29	1299783.94	картометрический метод	0.4	-

1477	671703.25	1299805.19	картометрический метод	0.4	-
1478	671697.81	1299808.64	картометрический метод	0.4	-
1479	671650.68	1299820.78	картометрический метод	0.4	-
1480	671638.11	1299824.12	картометрический метод	0.4	-
1481	671618.2	1299831.25	картометрический метод	0.4	-
1482	671612.97	1299830.92	картометрический метод	0.4	-
1483	671594.19	1299829.7	картометрический метод	0.4	-
1484	671590.3	1299825.03	картометрический метод	0.4	-
1485	671587.95	1299812.02	картометрический метод	0.4	-
1486	671585.27	1299795.34	картометрический метод	0.4	-
1487	671516.62	1299662.48	картометрический метод	0.4	-
1488	671556.31	1299658.91	картометрический метод	0.4	-
1489	671594.57	1299664.23	картометрический метод	0.4	-
1490	671606.8	1299663.23	картометрический метод	0.4	-
1491	671615.36	1299656.77	картометрический метод	0.4	-
1492	671626.26	1299649.21	картометрический метод	0.4	-
1493	671640.56	1299542.68	картометрический метод	0.4	-
1494	671649.12	1299520.88	картометрический метод	0.4	-
1495	671662.34	1299505.09	картометрический метод	0.4	-
1496	671689.47	1299488.29	картометрический метод	0.4	-
1497	671746.52	1299491.5	картометрический метод	0.4	-
1498	671757.31	1299495.83	картометрический метод	0.4	-
1499	671771.65	1299511.17	картометрический метод	0.4	-
1500	671773.54	1299513.28	картометрический метод	0.4	-
1501	671780	1299527.29	картометрический метод	0.4	-
1502	671801.13	1299550.52	картометрический метод	0.4	-
1503	671824.05	1299582.31	картометрический метод	0.4	-
1504	671836.95	1299602.33	картометрический метод	0.4	-
1505	671846.97	1299612.66	картометрический метод	0.4	-
1506	671878.89	1299633.78	картометрический метод	0.4	-
1507	671903.58	1299640.22	картометрический метод	0.4	-
1508	671928.26	1299638.1	картометрический метод	0.4	-
1509	671943.83	1299634.09	картометрический метод	0.4	-
1510	671959.94	1299628.41	картометрический метод	0.4	-
1511	671991.08	1299605.49	картометрический метод	0.4	-
1512	672006.41	1299587.59	картометрический метод	0.4	-
1513	672016.29	1299541.1	картометрический метод	0.4	-
1514	672024.51	1299507.52	картометрический метод	0.4	-
1515	672050.17	1299449.25	картометрический метод	0.4	-
1516	672076.96	1299399.42	картометрический метод	0.4	-
1517	672092.52	1299382.63	картометрический метод	0.4	-
1518	672109.31	1299372.95	картометрический метод	0.4	-
1519	672130.1	1299367.93	картометрический метод	0.4	-
1520	672150.45	1299368.27	картометрический метод	0.4	-
1521	672192.48	1299374.7	картометрический метод	0.4	-
1522	672205.05	1299385.82	картометрический метод	0.4	-
1523	672216.84	1299415.17	картометрический метод	0.4	-
1524	672221.52	1299438.73	картометрический метод	0.4	-
1525	672226.22	1299522.13	картометрический метод	0.4	-
1526	672235.81	1299582.17	картометрический метод	0.4	-
1527	672240.48	1299594.29	картометрический метод	0.4	-
1528	672261.85	1299636.54	картометрический метод	0.4	-
1529	672287.2	1299641.53	картометрический метод	0.4	-
1530	672328.02	1299666.99	картометрический метод	0.4	-
1531	672389.04	1299606.7	картометрический метод	0.4	-
1532	672400.49	1299596.68	картометрический метод	0.4	-
1533	672423.84	1299580.44	картометрический метод	0.4	-
1534	672459.85	1299562.75	картометрический метод	0.4	-
1535	672589.94	1299528.9	картометрический метод	0.4	-
1536	672641.98	1299518.32	картометрический метод	0.4	-
1537	672657.44	1299512.2	картометрический метод	0.4	-
1538	672678	1299497.63	картометрический метод	0.4	-
1539	672685	1299485.61	картометрический метод	0.4	-
1540	672690.44	1299470.82	картометрический метод	0.4	-
1541	672692.21	1299444.36	картометрический метод	0.4	-
1542	672690.2	1299414.78	картометрический метод	0.4	-
1543	672667.36	1299292.14	картометрический метод	0.4	-
1544	672662.91	1299250.33	картометрический метод	0.4	-
1545	672662.9	1299228.87	картометрический метод	0.4	-
1546	672666.11	1299206.19	картометрический метод	0.4	-
1547	672682.67	1299176.38	картометрический метод	0.4	-
1548	672700.67	1299155.03	картометрический метод	0.4	-
1549	672716.02	1299145.79	картометрический метод	0.4	-
1550	672734.37	1299140.78	картометрический метод	0.4	-
1551	672754.38	1299139.11	картометрический метод	0.4	-
15					

1588	674200.43	1299336.75	картометрический метод	0.4	-
1589	674213.88	1299336.75	картометрический метод	0.4	-
1590	674225.89	1299329.85	картометрический метод	0.4	-
1591	674232.45	1299317.29	картометрический метод	0.4	-
1592	674234.43	1299265.25	картометрический метод	0.4	-
1593	674239.43	1299256.35	картометрический метод	0.4	-
1594	674246.43	1299246.78	картометрический метод	0.4	-
1595	674258.89	1299236.77	картометрический метод	0.4	-
1596	674275.9	1299231.31	картометрический метод	0.4	-
1597	674291.36	1299232.31	картометрический метод	0.4	-
1598	674300.92	1299236.76	картометрический метод	0.4	-
1599	674314.38	1299258.32	картометрический метод	0.4	-
1600	674327.85	1299286.23	картометрический метод	0.4	-
1601	674344.32	1299314.91	картометрический метод	0.4	-
1602	674441.62	1299361.25	картометрический метод	0.4	-
1603	674455.74	1299360.68	картометрический метод	0.4	-
1604	674466.97	1299357.24	картометрический метод	0.4	-
1605	674473.2	1299351.12	картометрический метод	0.4	-
1606	674466.96	1299341.45	картометрический метод	0.4	-
1607	674452.28	1299327.32	картометрический метод	0.4	-
1608	674444.38	1299313.21	картометрический метод	0.4	-
1609	674435.91	1299251.05	картометрический метод	0.4	-
1610	674435.9	1299202.35	картометрический метод	0.4	-
1611	674442.11	1299162.77	картометрический метод	0.4	-
1612	674464.66	1299094.93	картометрический метод	0.4	-
1613	674487	1299074.01	картометрический метод	0.4	-
1614	674536.14	1299049.09	картометрический метод	0.4	-
1615	674619.85	1298984.67	картометрический метод	0.4	-
1616	674637.07	1298954.1	картометрический метод	0.4	-
1617	674647.75	1298937.74	картометрический метод	0.4	-
1618	674686.21	1298913.93	картометрический метод	0.4	-
1619	674738.25	1298910.58	картометрический метод	0.4	-
1620	674754.04	1298917.36	картометрический метод	0.4	-
1621	674756.38	1298951.28	картометрический метод	0.4	-
1622	674732.04	1298989.2	картометрический метод	0.4	-
1623	674731.51	1299046.25	картометрический метод	0.4	-
1624	674743.98	1299084.71	картометрический метод	0.4	-
1625	674751.33	1299122.52	картометрический метод	0.4	-
1626	674769.69	1299154.75	картометрический метод	0.4	-
1627	674784.37	1299172.88	картометрический метод	0.4	-
1628	674800.27	1299182.43	картометрический метод	0.4	-
1629	674811.96	1299194.33	картометрический метод	0.4	-
1630	674878.46	1299214.99	картометрический метод	0.4	-
1631	674931.84	1299241.88	картометрический метод	0.4	-
1632	674963.08	1299226.75	картометрический метод	0.4	-
1633	675014.67	1299208.38	картометрический метод	0.4	-
1634	675051.92	1299207.26	картометрический метод	0.4	-
1635	675090.5	1299209.46	картометрический метод	0.4	-
1636	675121.17	1299149.85	картометрический метод	0.4	-
1637	675160.41	1299126.93	картометрический метод	0.4	-
1638	675210.45	1299123.69	картометрический метод	0.4	-
1639	675206.02	1299192.48	картометрический метод	0.4	-
1640	675357.83	1299246.25	картометрический метод	0.4	-
1641	675592.47	1299371.57	картометрический метод	0.4	-
1642	675782.32	1299410.35	картометрический метод	0.4	-
1643	676324.57	1299309.85	картометрический метод	0.4	-
1644	676645.73	1299093.13	картометрический метод	0.4	-
1645	676721.17	1299058.13	картометрический метод	0.4	-
1646	677231.53	1298986.07	картометрический метод	0.4	-
1647	677869.8	1298899.63	картометрический метод	0.4	-
1648	678003.95	1298899.09	картометрический метод	0.4	-
1649	678754.38	1299092.19	картометрический метод	0.4	-
1650	678883.63	1299123.78	картометрический метод	0.4	-
1651	678947.87	1299074.71	картометрический метод	0.4	-
1652	678938.09	1298898.47	картометрический метод	0.4	-
1653	679145.13	1299008.48	картометрический метод	0.4	-
1654	679145.14	1299008.52	картометрический метод	0.4	-
1655	679362.62	1299036.55	картометрический метод	0.4	-
1656	679362.66	1299036.55	картометрический метод	0.4	-
1657	679408.99	1298954.03	картометрический метод	0.4	-
1658	679521.47	1298730.81	картометрический метод	0.4	-
1659	679531.15	1298728.49	картометрический метод	0.4	-
1660	679559.21	1298721.78	картометрический метод	0.4	-
1661	679637.37	1298692.87	картометрический метод	0.4	-
1662	679687.47	1298692.15	картометрический метод	0.4	-
1663	679688.86	1298692.14	картометрический метод	0.4	-
1664	679712.19	1298707.12	картометрический метод	0.4	-
1665	679727.88	1298755.28	картометрический метод	0.4	-
1666	679722.37	1298787.08	картометрический метод	0.4	-
1667	679716.83	1298818.83	картометрический метод	0.4	-
1668	679713.52	1298884.61	картометрический метод	0.4	-
1669	679735.05	1298913.46	картометрический метод	0.4	-
1670	679779.97	1298931.32	картометрический метод	0.4	-
1671	679821.43	1298915.53	картометрический метод	0.4	-
1672	679866.56	1298898.28	картометрический метод	0.4	-
1673	679901.01	1298887.43	картометрический метод	0.4	-
1674	679910	1298884.58	картометрический метод	0.4	-
1675	679942.25	1298886.45	картометрический метод	0.4	-
1676	679971.17	1298888.14	картометрический метод	0.4	-
1677	680027.15	1298901.44	картометрический метод	0.4	-
1678	680115.3	1298922.42	картометрический метод	0.4	-
1679	680143.15	1298917.7	картометрический метод	0.4	-
1680	680167.77	1298913.57	картометрический метод	0.4	-
1681	680203.57	1298904.46	картометрический метод	0.4	-
1682	680212.94	1298901.51	картометрический метод	0.4	-
1683	680278.94	1298880.79	картометрический метод	0.4	-
1684	680278.98	1298880.77	картометрический метод	0.4	-
1685	680278.92	1298880.6	картометрический метод	0.4	-
1686	680279.03	1298880.75	картометрический метод	0.4	-
1687	680280.78	1298868.21	картометрический метод	0.4	-
1688	680282.77	1298816.31	картометрический метод	0.4	-
1689	680277.74	1298747.31	картометрический метод	0.4	-
1690	680283.72	1298689.71	картометрический метод	0.4	-
1691	680296.2	1298631.11	картометрический метод	0.4	-
1692	680315.69	1298585.5	картометрический метод	0.4	-
1693	680348.67	1298530.69	картометрический метод	0.4	-
1694	680371.66	1298502.48	картометрический метод	0.4	-
1695	680425.14	1298461.16	картометрический метод	0.4	-
1696	680508.63	1298407.83	картометрический метод	0.4	-
1697	680527.62	1298400.42	картометрический метод	0.4	-
1698	680553.92	1298393.22	картометрический метод	0.4	-

1699	681016.59	1298288.46	картометрический метод	0.4	-
1700	681536.54	1298157.78	картометрический метод	0.4	-
1701	681727.52	1298081.71	картометрический метод	0.4	-
1702	681903.49	1298007.95	картометрический метод	0.4	-
1703	683063.64	1297546.75	картометрический метод	0.4	-
1704	683393.29	1297410.13	картометрический метод	0.4	-
1705	683439.83	1297388.91	картометрический метод	0.4	-
1706	683439.84	1297388.91	картометрический метод	0.4	-
1707	683439.84	1297388.9	картометрический метод	0.4	-
1708	683439.87	1297388.89	картометрический метод	0.4	-
1709	683462.32	1297382.37	картометрический метод	0.4	-
1710	683469.99	1297379.78	картометрический метод	0.4	-
1711	683479.89	1297376.18	картометрический метод	0.4	-
1712	683483.78	1297375.1	картометрический метод	0.4	-
1713	683499.78	1297371.6	картометрический метод	0.4	-
1714	683773.24	1297262	картометрический метод	0.4	-
1715	683917.22	1297197.45	картометрический метод	0.4	-
1716	683988.91	1297160.43	картометрический метод	0.4	-
1717	684159.67	1297038.47	картометрический метод	0.4	-
1718	684468.09	1296806.36	картометрический метод	0.4	-
1719	684492.58	1296780.75	картометрический метод	0.4	-
1720	684568.27	1296714.53	картометрический метод	0.4	-
1721	684771.58	1296213.97	картометрический метод	0.4	-
1722	685017.24	1295633.01	картометрический метод	0.4	-
1723	685241.1	1295104.75	картометрический метод	0.4	-
1724	685406.62	1295055.97	картометрический метод	0.4	-
1725	685435.61	1295046.8	картометрический метод	0.4	-
1726	685433.76	1295031.64	картометрический метод	0.4	-
1727	685446.8	1295032.17	картометрический метод	0.4	-
1728	685464.64	1295025.96	картометрический метод	0.4	-
1729	685456.81	1295012.74	картометрический метод	0.4	-
1730	685443.95	1295008.67	картометрический метод	0.4	-
1731	685447.3	1295001.87	картометрический метод	0.4	-
1732	685455.19	1294986.99	картометрический метод	0.4	-
1733	685456.12	1294981.26	картометрический метод	0.4	-
1734	685447.3	1294979.93	картометрический метод	0.4	-
1735	685431.52	1294984.57	картометрический метод	0.4	-
1736	685421.38	1294979.2	картометрический метод	0.4	-
1737	685416.86	1294965.46	картометрический метод	0.4	-
1738	685407.7	1294944.6	картометрический метод	0.4	-
1739	685398.44	1294949.3	картометрический метод	0.4	-
1740	685391.11	1294941.08	картометрический метод	0.4	-
1741	685400.39	1294939.72	картометрический метод	0.4	-
1742	685409.02	1294940.03	картометрический метод	0.4	-
1743	685409.56	1294924.83	картометрический метод	0.4	-
1744	685402.38	1294916.59	картометрический метод	0.4	-
1745	685397.88	1294907.64	картометрический метод	0.4	-
1746	685401.06	1294900.82	картометрический метод	0.4	-
1747	685409.19	1294906.13	картометрический метод	0.4	-
1748	685421.52	1294903.61	картометрический метод	0.4	-
1749	685436.03	1294893.53	картометрический метод	0.4	-
1750	685443.92	1294883.29	картометрический метод	0.4	-
1751	685451.44	1294868.71	картометрический метод	0.4	-
1752	685442.71	1294857.81	картометрический метод	0.4	-
1753	685424.86	1294856.81	картометрический метод	0.4	-
1754	685421.06	1294850.1	картометрический метод	0.4	-
1755	685429.72	1294839.54	картометрический метод	0.4	-
1756	685425.09	1294823.7	картометрический метод	0.4	-
1757	685420.61	1294810.3	картометрический метод	0.4	-
1758	685423.66	1294797.14	картометрический метод	0.4	-
1759	685435.07	1294780.98	картометрический метод	0.4	-
1760	685441.77	1294771.72	картометрический метод	0.4	-
1761	685445.83	1294760.97	картометрический метод	0.4	-
1762	685442.91	1294756.08	картометрический метод	0.4	-
1763	685434.51	1294755.31	картометрический метод	0.4	-
1764	685401.58	1294766.69	картометрический метод	0.4	-
1765	685382.6	1294765.68	картометрический метод	0.4	-
1766	685363.58	1294770.4	картометрический метод	0.4	-
1767	685331.57	1294759.7	картометрический метод	0.4	-
1768	685315.38	1294748.72	картометрический метод	0.4	-
1769	685311.56	1294711.71	картометрический метод	0.4	-
1770	685329.34	1294619.42	картометрический метод	0.4	-
1771	685325.52	1294610.43	картометрический метод	0.4	-
1772	685486.78				


Начало приложения 6 на стр. 43.

1808	690487.05	1294935.29	картометрический метод	0.4	-
1809	690538.47	1295054.14	картометрический метод	0.4	-
1810	690574.65	1295137.71	картометрический метод	0.4	-
1811	690632.36	1295213.26	картометрический метод	0.4	-
1812	690666.07	1295257.32	картометрический метод	0.4	-
1813	690688.81	1295363.4	картометрический метод	0.4	-
1814	690695.01	1295369.58	картометрический метод	0.4	-
1815	690744.35	1295200.14	картометрический метод	0.4	-
1816	690734.78	1295190.65	картометрический метод	0.4	-
1817	690682.95	1295190.97	картометрический метод	0.4	-
1818	690677.37	1295181.22	картометрический метод	0.4	-
1819	690623.27	1295110.42	картометрический метод	0.4	-
1820	690578.56	1295007.6	картометрический метод	0.4	-
1821	690554.69	1294952.74	картометрический метод	0.4	-
1822	690530.87	1294898.4	картометрический метод	0.4	-
1823	690132.43	1294638.09	картометрический метод	0.4	-
1824	689918.46	1294423.31	картометрический метод	0.4	-
1825	689422.93	1294607.1	картометрический метод	0.4	-
1826	689283.92	1294633.44	картометрический метод	0.4	-
1827	689052.08	1294677.61	картометрический метод	0.4	-
1828	689036	1294680.96	картометрический метод	0.4	-
1829	688937.97	1294680.41	картометрический метод	0.4	-
1830	688902.96	1294680.34	картометрический метод	0.4	-
1831	688137.08	1294677.05	картометрический метод	0.4	-
1832	688137.1	1294671.88	картометрический метод	0.4	-
1833	688137.3	1294625.05	картометрический метод	0.4	-
1834	688013.3	1294624.01	картометрический метод	0.4	-
1835	688013.19	1294646.9	картометрический метод	0.4	-
1836	687984.59	1294646.78	картометрический метод	0.4	-
1837	687984.45	1294676.39	картометрический метод	0.4	-
1838	687913.27	1294676.08	картометрический метод	0.4	-
1839	687864.07	1294687.33	картометрический метод	0.4	-
1840	687624.97	1294740.72	картометрический метод	0.4	-
1841	687601.24	1294738.3	картометрический метод	0.4	-
1842	687607.88	1294719.7	картометрический метод	0.4	-
1843	687505.57	1294673.64	картометрический метод	0.4	-
1844	687448.95	1294647.27	картометрический метод	0.4	-
1845	687453.74	1294608.67	картометрический метод	0.4	-
1846	687457.19	1294580.47	картометрический метод	0.4	-
1847	687504.2	1294598.17	картометрический метод	0.4	-
1848	687512.49	1294586.57	картометрический метод	0.4	-
1849	687512.49	1294540.07	картометрический метод	0.4	-
1850	687521.68	1294529.17	картометрический метод	0.4	-
1851	687565.79	1294481.46	картометрический метод	0.4	-
1852	687553.1	1294446.01	картометрический метод	0.4	-
1853	687542.4	1294423.09	картометрический метод	0.4	-
1854	687543.98	1294402.12	картометрический метод	0.4	-
1855	687561.87	1294391.09	картометрический метод	0.4	-
1856	687582.12	1294393.69	картометрический метод	0.4	-
1857	687615.87	1294405.26	картометрический метод	0.4	-
1858	687647.32	1294405.44	картометрический метод	0.4	-
1859	687682.11	1294374.88	картометрический метод	0.4	-
1860	687713.19	1294367.77	картометрический метод	0.4	-
1861	687746.85	1294374.99	картометрический метод	0.4	-
1862	687755.65	1294381.75	картометрический метод	0.4	-
1863	687767.17	1294382.18	картометрический метод	0.4	-
1864	687776.75	1294375.77	картометрический метод	0.4	-
1865	687780.73	1294364.96	картометрический метод	0.4	-
1866	687800.47	1294362.06	картометрический метод	0.4	-
1867	687802.04	1294356.53	картометрический метод	0.4	-
1868	687785.39	1294338.34	картометрический метод	0.4	-
1869	687770.12	1294321.54	картометрический метод	0.4	-
1870	687785.59	1294281.5	картометрический метод	0.4	-
1871	687807.96	1294258.5	картометрический метод	0.4	-
1872	687831.67	1294189.07	картометрический метод	0.4	-
1873	687800.38	1294062.7	картометрический метод	0.4	-
1874	687835.92	1293997.32	картометрический метод	0.4	-
1875	687879.01	1293964.62	картометрический метод	0.4	-
1876	687936.12	1293938.45	картометрический метод	0.4	-
1877	687887.6	1293866.56	картометрический метод	0.4	-
1878	687875.73	1293826.26	картометрический метод	0.4	-
1879	687882.19	1293800.11	картометрический метод	0.4	-
1880	687897.27	1293781.57	картометрический метод	0.4	-
1881	687901.57	1293761.96	картометрический метод	0.4	-
1882	687886.47	1293740.18	картометрический метод	0.4	-
1883	687847.68	1293739.12	картометрический метод	0.4	-
1884	687827.2	1293721.69	картометрический метод	0.4	-
1885	687827.18	1293686.82	картометрический метод	0.4	-
1886	687860.57	1293630.16	картометрический метод	0.4	-
1887	687825.02	1293594.22	картометрический метод	0.4	-
1888	687795.65	1293557.71	картометрический метод	0.4	-
1889	687778.64	1293500.54	картометрический метод	0.4	-
1890	687768.91	1293406.85	картометрический метод	0.4	-
1891	687772.1	1293332.77	картометрический метод	0.4	-
1892	687804.4	1293249.96	картометрический метод	0.4	-
1893	687829.26	1293196.1	картометрический метод	0.4	-
1894	687894.9	1293159.5	картометрический метод	0.4	-
1895	687902.43	1293129	картометрический метод	0.4	-
1896	687975.7	1293108.28	картометрический метод	0.4	-
1897	688033.86	1293046.17	картометрический метод	0.4	-
1898	688404.65	1293261.73	картометрический метод	0.4	-
1899	688596.5	1293382.6	картометрический метод	0.4	-
1900	688886.4	1293445.14	картометрический метод	0.4	-
1901	689007.11	1293482.15	картометрический метод	0.4	-
1902	689125.61	1293409.11	картометрический метод	0.4	-
1903	689206.42	1293343.72	картометрический метод	0.4	-
1904	689291.51	1293236.92	картометрический метод	0.4	-
1905	689338.92	1293208.58	картометрический метод	0.4	-
1906	689368	1293154.1	картометрический метод	0.4	-
1907	689409.99	1293072.37	картометрический метод	0.4	-
1908	689417.51	1293015.72	картометрический метод	0.4	-
1909	689634.07	1292888.17	картометрический метод	0.4	-
1910	689710.56	1292816.25	картометрический метод	0.4	-
1911	689894.81	1292788.94	картометрический метод	0.4	-
1912	690059.69	1292738.78	картометрический метод	0.4	-
1913	690096.27	1292588.41	картометрический метод	0.4	-
1914	690360.9	1292480.13	картометрический метод	0.4	-
1915	690463.58	1292365.59	картометрический метод	0.4	-
1916	690605.87	1292283.19	картометрический метод	0.4	-

1917	690668.35	1292229.78	картометрический метод	0.4	-
1918	690772.86	1292160.03	картометрический метод	0.4	-
1919	690833.18	1292069.58	картометрический метод	0.4	-
1920	690929.04	1292000.68	картометрический метод	0.4	-
1921	691001.63	1291984.32	картометрический метод	0.4	-
1922	691078.19	1291898.96	картометрический метод	0.4	-
1923	691149.84	1291610.8	картометрический метод	0.4	-
1924	691191.81	1291472.43	картометрический метод	0.4	-
1925	691243.51	1291387.44	картометрический метод	0.4	-
1926	691245.66	1291351.49	картометрический метод	0.4	-
1927	691287.66	1291274.13	картометрический метод	0.4	-
1928	691364.15	1291227.25	картометрический метод	0.4	-
1929	691414.79	1291185.83	картометрический метод	0.4	-
1930	691484.19	1291123.67	картометрический метод	0.4	-
1931	691706.31	1290849.21	картометрический метод	0.4	-
1932	691910.58	1290648.01	картометрический метод	0.4	-
1933	691979.15	1290699.25	картометрический метод	0.4	-
1934	691990.54	1290702.71	картометрический метод	0.4	-
1935	692085.06	1290778.45	картометрический метод	0.4	-
1936	692259.81	1290909.12	картометрический метод	0.4	-
1937	692254.66	1290919	картометрический метод	0.4	-
1938	692265.43	1290929.7	картометрический метод	0.4	-
1939	692288.3	1290961.5	картометрический метод	0.4	-
1940	692293.39	1290967.99	картометрический метод	0.4	-
1941	692278.67	1290989.04	картометрический метод	0.4	-
1942	692261.89	1291014.61	картометрический метод	0.4	-
1943	692244.06	1291042.53	картометрический метод	0.4	-
1944	692227.61	1291068.63	картометрический метод	0.4	-
1945	692213.4	1291092.86	картометрический метод	0.4	-
1946	692207.1	1291105.11	картометрический метод	0.4	-
1947	692223.27	1291150.75	картометрический метод	0.4	-
1948	692200.64	1291173.16	картометрический метод	0.4	-
1949	692150.15	1291316.96	картометрический метод	0.4	-
1950	692146.05	1291326.55	картометрический метод	0.4	-
1951	692131.57	1291343.36	картометрический метод	0.4	-
1952	692114.77	1291356.37	картометрический метод	0.4	-
1953	692106.17	1291367.27	картометрический метод	0.4	-
1954	692100.37	1291379.87	картометрический метод	0.4	-
1955	692053.72	1291513.29	картометрический метод	0.4	-
1956	692045.34	1291548.08	картометрический метод	0.4	-
1957	692030.35	1291588.99	картометрический метод	0.4	-
1958	692003.48	1291648.21	картометрический метод	0.4	-
1959	691885.5	1291756.54	картометрический метод	0.4	-
1960	691845.12	1291751.89	картометрический метод	0.4	-
1961	692083.54	1292193.59	картометрический метод	0.4	-
1962	692104.98	1292232.41	картометрический метод	0.4	-
1963	692123.33	1292257.26	картометрический метод	0.4	-
1964	692146.59	1292296.65	картометрический метод	0.4	-
1965	692149.86	1292302.18	картометрический метод	0.4	-
1966	692162.16	1292323	картометрический метод	0.4	-
1967	692170.66	1292334.15	картометрический метод	0.4	-
1968	692192.73	1292366.94	картометрический метод	0.4	-
1969	692205.99	1292378.66	картометрический метод	0.4	-
1970	692287.28	1292335.48	картометрический метод	0.4	-
1971	692443.08	1292237.16	картометрический метод	0.4	-
1972	692534.19	1292182.98	картометрический метод	0.4	-
1973	692557.65	1292197.46	картометрический метод	0.4	-
1974	692557.64	1292197.56	картометрический метод	0.4	-
1975	692573.49	1292205.73	картометрический метод	0.4	-
1976	692610.12	1292212.89	картометрический метод	0.4	-
1977	692655.54	1292180.77	картометрический метод	0.4	-
1978	692758.66	1292139.22	картометрический метод	0.4	-
1979	692797.36	1292123.99	картометрический метод	0.4	-
1980	692838.34	1292107.67	картометрический метод	0.4	-
1981	692864.82	1292177.26	картометрический метод	0.4	-
1982	692896.25	1292274.92	картометрический метод	0.4	-
1983	692918.9	1292330.59	картометрический метод	0.4	-
1984	692930.68	1292355.12	картометрический метод	0.4	-
1985	692930.78	1292355.09	картометрический метод	0.4	-
1986	693085.57	1292479.69	картометрический метод	0.4	-
1987	693194.41	1292507.65	картометрический метод	0.4	-
1988	693206.11	1292514.56	картометрический метод	0.4	-
1989	693240.4	1292580.15	картометрический метод	0.4	-
1990	693292.44	1292745.98	картометрический метод	0.4	-
1991	693357.77	1292968.33	картометрический метод	0.4	-
1992	693				

2028	693408.58	1294360.61	картометрический метод	0.4	-
2029	693763.33	1294253.54	картометрический метод	0.4	-
2030	693860.25	1294328.45	картометрический метод	0.4	-
2031	693801.86	1295022.65	картометрический метод	0.4	-
2032	693673.44	1294935.97	картометрический метод	0.4	-
2033	693538.86	1294885.36	картометрический метод	0.4	-
2034	693589.54	1294837.65	картометрический метод	0.4	-
2035	693533.83	1294678.03	картометрический метод	0.4	-
2036	693439.66	1294704.71	картометрический метод	0.4	-
2037	693338.48	1294680.27	картометрический метод	0.4	-
2038	693261.82	1294694.38	картометрический метод	0.4	-
2039	693188.52	1294676.83	картометрический метод	0.4	-
2040	693184.79	1294686.55	картометрический метод	0.4	-
2041	693165.58	1294736.73	картометрический метод	0.4	-
2042	693162.97	1294743.5	картометрический метод	0.4	-
2043	693115.38	1294786.84	картометрический метод	0.4	-
2044	693065.97	1294824.64	картометрический метод	0.4	-
2045	693051.15	1294793.84	картометрический метод	0.4	-
2046	693039.74	1294784.75	картометрический метод	0.4	-
2047	693007.74	1294777.86	картометрический метод	0.4	-
2048	692990.64	1294771.06	картометрический метод	0.4	-
2049	692962.03	1294747.07	картометрический метод	0.4	-
2050	692935.84	1294733.38	картометрический метод	0.4	-
2051	692922.12	1294716.29	картометрический метод	0.4	-
2052	692915.21	1294689.99	картометрический метод	0.4	-
2053	692918.69	1294616.99	картометрический метод	0.4	-
2054	692919.75	1294506.19	картометрический метод	0.4	-
2055	692927.05	1294484.99	картометрический метод	0.4	-
2056	692924.74	1294479.69	картометрический метод	0.4	-
2057	692922.43	1294454.29	картометрический метод	0.4	-
2058	692912.11	1294439.49	картометрический метод	0.4	-
2059	692900.43	1294439.5	картометрический метод	0.4	-
2060	692894.74	1294414.59	картометрический метод	0.4	-
2061	692878.82	1294391.8	картометрический метод	0.4	-
2062	692878.42	1294369.86	картометрический метод	0.4	-
2063	692861.69	1294325.71	картометрический метод	0.4	-
2064	692846.28	1294278.71	картометрический метод	0.4	-
2065	692837.07	1294253.02	картометрический метод	0.4	-
2066	692833.37	1294247.32	картометрический метод	0.4	-
2067	692829.66	1294243.32	картометрический метод	0.4	-
2068	692824.16	1294240.12	картометрический метод	0.4	-
2069	692818.36	1294239.22	картометрический метод	0.4	-
2070	692813.06	1294238.82	картометрический метод	0.4	-
2071	692807.16	1294238.93	картометрический метод	0.4	-
2072	692792.87	1294240.33	картометрический метод	0.4	-
2073	692775.66	1294243.74	картометрический метод	0.4	-
2074	692764.66	1294245.14	картометрический метод	0.4	-
2075	692742.97	1294251.35	картометрический метод	0.4	-
2076	692729.79	1294334.35	картометрический метод	0.4	-
2077	692716.12	1294425.56	картометрический метод	0.4	-
2078	692665.52	1294423.07	картометрический метод	0.4	-
2079	692664.22	1294417.48	картометрический метод	0.4	-
2080	692664.21	1294417.43	картометрический метод	0.4	-
95	692664.29	1294417.42	картометрический метод	0.4	-

Раздел 4



Описание местоположения границ
Граница населенного пункта с. 17-й км


(наименование объекта, местоположение границ которого описано (далее - объект))
Раздел 1.

Сведения об объекте		
№ п/п	Характеристика объекта	Описание характеристик
1	2	3
1	Местоположение объекта	Сахалинская область, городской округ Южно-Сахалинск
2	Площадь объекта +/- величина погрешности определения площади (Р +/- Дельта Р), м ²	38396 +/- 39
3	Иные характеристики объекта	Вид объекта реестра границ: граница населенного пункта. Протяженность границ: 920 м

Раздел 2.

Сведения о местоположении границ объекта					
1. Система координат МСК 65 зона 1					
2. Сведения о характерных точках границ объекта					
Обозначение характерных точек границ	Координаты, м		Метод определения координат характерной точки	Средняя квадратическая погрешность положения характерной точки (Mt), м	Описание обозначения точки на местности (при наличии)
	X	Y			
1	2	3	4	5	6
1	706625.18	1287548.68	картометрический метод	0.4	-
2	706481.03	1287693.03	картометрический метод	0.4	-
3	706309.05	1287746.29	картометрический метод	0.4	-
4	706261.12	1287686.51	картометрический метод	0.4	-
5	706466.18	1287552.54	картометрический метод	0.4	-
6	706578.75	1287482.1	картометрический метод	0.4	-
1	706625.18	1287548.68	картометрический метод	0.4	-

Раздел 4



Описание местоположения границ
Граница населенного пункта с. Березняки

(наименование объекта местоположение границ, которого описано (далее - объект))
Раздел 1.

Сведения об объекте		
№ п/п	Характеристика объекта	Описание характеристик
1	2	3
1	Местоположение объекта	Сахалинская область, городской округ Южно-Сахалинск
2	Площадь объекта +/- величина погрешности определения площади (Р +/- Дельта Р), м ²	8468458 +/- 582
3	Иные характеристики объекта	Вид объекта реестра границ: граница населенного пункта. Протяженность границ: 33079 м

Начало приложения 6 на стр. 43.

Раздел 2.

Сведения о местоположении границ объекта					
1. Система координат МСК 65 зона 1					
2. Сведения о характерных точках границ объекта					
Обозначение характерных точек границ	Координаты, м		Метод определения координат характерной точки	Средняя квадратическая погрешность положения характерной точки (M _i), м	Описание обозначения точки на местности (при наличии)
	X	Y			
1	2	3	4	5	6
1	705023.74	1305389.59	картометрический метод	0.4	-
2	704950.98	1305370.38	картометрический метод	0.4	-
3	704947.17	1305368.81	картометрический метод	0.4	-
4	704843.06	1305326.03	картометрический метод	0.4	-
5	704819.95	1305307.8	картометрический метод	0.4	-
6	704836.46	1305278.87	картометрический метод	0.4	-
7	704863.72	1305242.6	картометрический метод	0.4	-
8	704944.57	1305182.62	картометрический метод	0.4	-
9	704948.36	1305180.03	картометрический метод	0.4	-
10	704953.35	1305176.35	картометрический метод	0.4	-
11	704958.06	1305172.86	картометрический метод	0.4	-
12	704959.67	1305171.53	картометрический метод	0.4	-
13	704962.12	1305169.99	картометрический метод	0.4	-
14	704965.09	1305168.33	картометрический метод	0.4	-
15	704968.27	1305166.67	картометрический метод	0.4	-
16	704971.37	1305165.12	картометрический метод	0.4	-
17	704974.05	1305163.78	картометрический метод	0.4	-
18	704976.04	1305162.78	картометрический метод	0.4	-
19	704977.6	1305162.03	картометрический метод	0.4	-
20	704979.21	1305161.35	картометрический метод	0.4	-
21	704980.83	1305160.71	картометрический метод	0.4	-
22	704982.45	1305160.06	картометрический метод	0.4	-
23	704984.04	1305159.37	картометрический метод	0.4	-
24	704985.56	1305158.58	картометрический метод	0.4	-
25	704987.25	1305157.98	картометрический метод	0.4	-
26	704988.9	1305156.11	картометрический метод	0.4	-
27	704991.62	1305153.74	картометрический метод	0.4	-
28	704994.73	1305150.92	картометрический метод	0.4	-
29	704997.84	1305148.06	картометрический метод	0.4	-
30	705000.57	1305145.54	картометрический метод	0.4	-
31	705002.49	1305143.72	картометрический метод	0.4	-
32	705003.22	1305143.04	картометрический метод	0.4	-
33	705007.59	1305138.43	картометрический метод	0.4	-
34	705013.43	1305131.92	картометрический метод	0.4	-
35	705019.9	1305124.44	картометрический метод	0.4	-
36	705022.16	1305121.6	картометрический метод	0.4	-
37	705029.12	1305095.98	картометрический метод	0.4	-
38	705066.39	1304984.3	картометрический метод	0.4	-
39	705111.19	1304868.27	картометрический метод	0.4	-
40	705148.03	1304719.72	картометрический метод	0.4	-
41	705157.11	1304662.7	картометрический метод	0.4	-
42	705140.86	1304637.76	картометрический метод	0.4	-
43	705147.37	1304623.55	картометрический метод	0.4	-
44	705113.7	1304596.14	картометрический метод	0.4	-
45	705103.86	1304581.03	картометрический метод	0.4	-
46	705002.58	1304445.81	картометрический метод	0.4	-
47	704989.88	1304415.87	картометрический метод	0.4	-
48	704982.99	1304416.05	картометрический метод	0.4	-
49	704962.64	1304416.5	картометрический метод	0.4	-
50	704964.19	1304394.87	картометрический метод	0.4	-
51	704924.57	1304393.36	картометрический метод	0.4	-
52	704918.37	1304380.47	картометрический метод	0.4	-
53	704892.61	1304333.77	картометрический метод	0.4	-
54	704880.12	1304315.78	картометрический метод	0.4	-
55	704881.13	1304310.11	картометрический метод	0.4	-
56	704883.49	1304301.87	картометрический метод	0.4	-
57	704885.1	1304297.67	картометрический метод	0.4	-
58	704889.52	1304290.42	картометрический метод	0.4	-
59	704923.78	1304292.64	картометрический метод	0.4	-
60	704888.25	1304190.5	картометрический метод	0.4	-
61	704862.7	1304194.49	картометрический метод	0.4	-
62	704859.38	1304192.19	картометрический метод	0.4	-
63	704857.87	1304190.62	картометрический метод	0.4	-
64	704845.93	1304143.93	картометрический метод	0.4	-
65	704839.41	1304120.56	картометрический метод	0.4	-
66	704830.67	1304105.97	картометрический метод	0.4	-
67	704825.64	1304097.71	картометрический метод	0.4	-
68	704816.21	1304089.2	картометрический метод	0.4	-
69	704796.08	1304078.02	картометрический метод	0.4	-
70	704772.15	1304061.98	картометрический метод	0.4	-
71	704745.88	1304050.73	картометрический метод	0.4	-
72	704736.68	1304037.7	картометрический метод	0.4	-
73	704729.53	1304027.38	картометрический метод	0.4	-
74	704702.45	1303986.26	картометрический метод	0.4	-
75	704696.92	1303977.13	картометрический метод	0.4	-
76	704669.64	1303934.6	картометрический метод	0.4	-
77	704663.04	1303924.33	картометрический метод	0.4	-
78	704637.21	1303884.62	картометрический метод	0.4	-
79	704631.75	1303876.24	картометрический метод	0.4	-
80	704603.9	1303832.39	картометрический метод	0.4	-
81	704597.25	1303821.95	картометрический метод	0.4	-
82	704567.53	1303775.35	картометрический метод	0.4	-
83	704561.39	1303765.71	картометрический метод	0.4	-
84	704546.09	1303764.42	картометрический метод	0.4	-
85	704540.98	1303753.97	картометрический метод	0.4	-
86	704534	1303739.74	картометрический метод	0.4	-
87	704516.78	1303695.01	картометрический метод	0.4	-
88	704512.87	1303691.67	картометрический метод	0.4	-
89	704515.01	1303733.11	картометрический метод	0.4	-
90	704509.42	1303761.29	картометрический метод	0.4	-
91	704131.06	1303729.67	картометрический метод	0.4	-
92	703803.01	1303832.98	картометрический метод	0.4	-
93	703646.92	1303848.9	картометрический метод	0.4	-
94	703465.7	1303824.73	картометрический метод	0.4	-
95	703340.66	1303721.19	картометрический метод	0.4	-
96	703250	1303667.68	картометрический метод	0.4	-
97	703252.44	1303644.03	картометрический метод	0.4	-
98	703242.15	1303635.14	картометрический метод	0.4	-
99	703262.81	1303311.36	картометрический метод	0.4	-
100	703220.42	1303310.61	картометрический метод	0.4	-
101	703212.39	1303203.48	картометрический метод	0.4	-
102	703160.67	1303202.23	картометрический метод	0.4	-
103	703160.36	1303187.52	картометрический метод	0.4	-
104	703138.06	1303186.84	картометрический метод	0.4	-

105	703078.84	1303183.63	картометрический метод	0.4	-
106	703000.97	1303179.39	картометрический метод	0.4	-
107	702801.75	1303170.96	картометрический метод	0.4	-
108	702082.2	1303156.33	картометрический метод	0.4	-
109	701729.75	1303159.12	картометрический метод	0.4	-
110	701708.87	1303304.7	картометрический метод	0.4	-
111	701640.59	1303303.93	картометрический метод	0.4	-
112	701575.42	1303530.81	картометрический метод	0.4	-
113	701649.45	1303590.31	картометрический метод	0.4	-
114	701639.8	1303601.58	картометрический метод	0.4	-
115	701557.72	1303574.26	картометрический метод	0.4	-
116	701519.12	1303569.44	картометрический метод	0.4	-
117	701470.86	1303614.52	картометрический метод	0.4	-
118	701475.65	1303477.75	картометрический метод	0.4	-
119	701497.28	1303343.2	картометрический метод	0.4	-
120	701533.08	1303293.75	картометрический метод	0.4	-
121	701557.26	1303244.65	картометрический метод	0.4	-
122	701576.52	1303165.37	картометрический метод	0.4	-
123	701631.2	1303097.11	картометрический метод	0.4	-
124	701698.2	1302950.55	картометрический метод	0.4	-
125	701741.59	1302949.02	картометрический метод	0.4	-
126	702131.57	1302908.18	картометрический метод	0.4	-
127	702295.97	1302887.23	картометрический метод	0.4	-
128	702535.86	1302860.64	картометрический метод	0.4	-
129	702857.65	1302823.03	картометрический метод	0.4	-
130	703051.44	1302801.57	картометрический метод	0.4	-
131	703342.64	1302767.81	картометрический метод	0.4	-
132	703539.5	1302744.71	картометрический метод	0.4	-
133	703729.91	1302727.93	картометрический метод	0.4	-
134	703913.1	1302709.47	картометрический метод	0.4	-
135	704268.32	1302722.64	картометрический метод	0.4	-
136	704435.26	1302730.43	картометрический метод	0.4	-
137	704444.08	1302730.84	картометрический метод	0.4	-
138	704641.32	1302740.03	картометрический метод	0.4	-
139	704698.71	1302744.6	картометрический метод	0.4	-
140	704723.53	1302749.49	картометрический метод	0.4	-
141	704776.52	1302743.77	картометрический метод	0.4	-
142	705056.33	1302759.88	картометрический метод	0.4	-
143	705241.47	1302770.56	картометрический метод	0.4	-
144	705266.42	1302772	картометрический метод	0.4	-
145	705321.23	1302778.08	картометрический метод	0.4	-
146	705340.74	1302783.38	картометрический метод	0.4	-
147	705353.73	1302779.58	картометрический метод	0.4	-
148	705414.93	1302782.36	картометрический метод	0.4	-
149	705514.44	1302787.02	картометрический метод	0.4	-
150	705792.63	1302805.22	картометрический метод	0.4	-
151	706124	1302827.65	картометрический метод	0.4	-
152	706143.94	1302829.01	картометрический метод	0.4	-
153	706506.66	1302849.08	картометрический метод	0.4	-
154	706947.76	1302875.93	картометрический метод	0.4	-
155	707003.96	1302879.31	картометрический метод	0.4	-
156	707204.87	1302888.63	картометрический метод	0.4	-
157	707252.67	1302889.44	картометрический метод	0.4	-
158	707392.57	1302891.77	картометрический метод	0.4	-
159	707505.76	1302890.83	картометрический метод	0.4	-
160	707575.07	1302887.13	картометрический метод	0.4	-
161	707686.16	1302879.47	картометрический метод	0.4	-
162	707703	1302879.18	картометрический метод	0.4	-
163	707744.06	1302872.45	картометрический метод	0.4	-
164	707887.65	1302854.21	картометрический метод	0.4	-
165	708665.83	1302734.06	картометрический метод	0.4	-
166	708706.92	1302727.72	картометрический метод	0.4	-
167	708739.31	1302722.8	картометрический метод	0.4	-
168	708883.53	1302700.87	картометрический метод	0.4	-
169	709116.2	1302665.48	картометрический метод	0.4	-
170	709323.37	1302632.83	картометрический метод	0.4	-
171	709337.48	1302630.6	картометрический метод	0.4	-
172	709467.73	1302611.55	картометрический метод	0.4	-
173	709432.49	1302963.98	картометрический метод	0.4	-
174	709284.2	1302985.63	картометрический метод	0.4	-
175	708867.87	1303039.22	картометрический метод	0.4	-
176	708739.16	1303059.18	картометрический метод	0.4	-
177	708674.1	1303067.31	картометрический метод	0.4	-
178	708275.68	1303125.03	картометрический метод	0.4	-
179	707773.06	1303195.68	картометрический метод	0.4	-
180	707652.71	1303210.79	картометрический метод	0.4	-
181	707340.43	1303249.97	картометрический метод	0.4	-
182	707306.51	1303254.22	картометрический метод	0.4	-
183	706989.01	1303259.57	картометрический метод	0.4	-
184	706794.93	1303087.79	картометрический метод	0.4</	

Обозначение характерных точек границ	Координаты, м		Метод определения координат характерной точки	Средняя квадратическая погрешность положения характерной точки (Мп), м	Описание обозначения точки на местности (при наличии)
1	2	3			
3. Сведения о характерных точках части (частей) границы объекта					
Часть № 1					
221	705272.96	1305041.4	картометрический метод	0,4	-
222	705278.78	1305261.9	картометрический метод	0,4	-
223	705231.7	1305370.56	картометрический метод	0,4	-
224	705226.07	1305378.78	картометрический метод	0,4	-
225	705220.86	1305378.58	картометрический метод	0,4	-
226	705064.55	1305359.62	картометрический метод	0,4	-
1	705023.74	1305389.59	картометрический метод	0,4	-
227	706507.65	1302828.18	картометрический метод	0,4	-
228	706145.14	1302806.01	картометрический метод	0,4	-
229	706060.28	1302800.99	картометрический метод	0,4	-
230	705793.64	1302785.22	картометрический метод	0,4	-
231	705515.33	1302768.02	картометрический метод	0,4	-
232	705416.22	1302756.96	картометрический метод	0,4	-
233	705172.91	1302737.23	картометрический метод	0,4	-
234	705165.01	1302732.45	картометрический метод	0,4	-
235	705157.42	1302732.74	картометрический метод	0,4	-
236	705145.82	1302735.94	картометрический метод	0,4	-
237	705057.52	1302737.88	картометрический метод	0,4	-
238	704776.32	1302721.77	картометрический метод	0,4	-
239	704725.41	1302715.49	картометрический метод	0,4	-
240	704700.3	1302714.6	картометрический метод	0,4	-
241	704642.41	1302714.92	картометрический метод	0,4	-
242	704638.86	1302714.77	картометрический метод	0,4	-
243	704269.7	1302698.65	картометрический метод	0,4	-
244	704178.39	1302688.08	картометрический метод	0,4	-
245	704169	1302684.98	картометрический метод	0,4	-
246	704146.79	1302684.69	картометрический метод	0,4	-
247	704133.89	1302688.7	картометрический метод	0,4	-
248	703912.79	1302687.47	картометрический метод	0,4	-
249	703892.01	1302689.57	картометрический метод	0,4	-
250	703876.82	1302484.72	картометрический метод	0,4	-
251	703956.17	1302489.6	картометрический метод	0,4	-
252	704055.94	1302496.02	картометрический метод	0,4	-
253	704155.83	1302502.52	картометрический метод	0,4	-
254	704255.48	1302509.02	картометрический метод	0,4	-
255	704344.54	1302514.92	картометрический метод	0,4	-
256	704355.36	1302515.57	картометрический метод	0,4	-
257	704403.47	1302518.71	картометрический метод	0,4	-
258	704454.78	1302521.98	картометрический метод	0,4	-
259	704493.37	1302524.72	картометрический метод	0,4	-
260	704496.86	1302524.77	картометрический метод	0,4	-
261	704481.86	1302505.2	картометрический метод	0,4	-
262	704416.35	1302472.23	картометрический метод	0,4	-
263	704416.12	1302480.69	картометрический метод	0,4	-
264	704355.59	1302475.44	картометрический метод	0,4	-
265	704355.35	1302462.45	картометрический метод	0,4	-
266	704259.38	1302449.14	картометрический метод	0,4	-
267	704159.74	1302442.65	картометрический метод	0,4	-
268	704059.8	1302436.15	картометрический метод	0,4	-
269	704064.47	1302412.06	картометрический метод	0,4	-
270	704152.76	1301352.51	картометрический метод	0,4	-
271	704218.47	1301362.74	картометрический метод	0,4	-
272	704224.42	1301380.63	картометрический метод	0,4	-
273	704238.74	1301392.55	картометрический метод	0,4	-
274	704248.27	1301379.42	картометрический метод	0,4	-
275	704266.16	1301332.91	картометрический метод	0,4	-
276	704301.94	1301329.32	картометрический метод	0,4	-
277	704323.38	1301311.43	картометрический метод	0,4	-
278	704341.27	1301299.5	картометрический метод	0,4	-
279	704365.12	1301314.99	картометрический метод	0,4	-
280	704383.02	1301332.87	картометрический метод	0,4	-
281	704403.3	1301331.67	картометрический метод	0,4	-
282	704418.78	1301311.4	картометрический метод	0,4	-
283	704460.52	1301305.41	картометрический метод	0,4	-
284	704496.31	1301313.75	картометрический метод	0,4	-
285	704532.09	1301313.74	картометрический метод	0,4	-
286	704564.28	1301314.92	картометрический метод	0,4	-
287	704605.3	1301386.44	картометрический метод	0,4	-
288	704617.1	1301398.57	картометрический метод	0,4	-
289	704619.82	1301414.75	картометрический метод	0,4	-
290	704613.41	1301425.2	картометрический метод	0,4	-
291	704612.75	1301442.73	картометрический метод	0,4	-
292	704625.57	1301462.96	картометрический метод	0,4	-
293	704650.17	1301467.66	картометрический метод	0,4	-
294	704666.03	1301461.92	картометрический метод	0,4	-
295	704682.88	1301460.93	картометрический метод	0,4	-
296	704700.41	1301468	картометрический метод	0,4	-
297	704718.64	1301480.8	картометрический метод	0,4	-
298	704735.82	1301499.67	картометрический метод	0,4	-
299	704750.98	1301500	картометрический метод	0,4	-
300	704755.37	1301478.76	картометрический метод	0,4	-
301	704770.54	1301463.25	картометрический метод	0,4	-
302	704783.67	1301455.5	картометрический метод	0,4	-
303	704803.23	1301457.16	картометрический метод	0,4	-
304	704823.13	1301465.6	картометрический метод	0,4	-
305	704842.34	1301471.63	картометрический метод	0,4	-
306	704850.78	1301480.76	картометрический метод	0,4	-
307	704851.45	1301505.01	картометрический метод	0,4	-
308	704872.37	1301514.8	картометрический метод	0,4	-
309	704891.92	1301501.62	картометрический метод	0,4	-
310	704906.4	1301494.89	картометрический метод	0,4	-
311	704917.87	1301499.25	картометрический метод	0,4	-
312	704918.89	1301510.05	картометрический метод	0,4	-
313	704911.82	1301523.21	картометрический метод	0,4	-
314	704895.88	1301541.38	картометрический метод	0,4	-
315	704922.14	1301549.74	картометрический метод	0,4	-
316	704955.53	1301537.79	картометрический метод	0,4	-
317	704978.18	1301535.39	картометрический метод	0,4	-
318	705027.07	1301559.23	картометрический метод	0,4	-
319	705065.23	1301574.73	картометрический метод	0,4	-
320	705101.03	1301586.63	картометрический метод	0,4	-
321	705130.84	1301594.97	картометрический метод	0,4	-
322	705148.74	1301618.81	картометрический метод	0,4	-
323	705182.13	1301622.38	картометрический метод	0,4	-
324	705220.28	1301612.83	картометрический метод	0,4	-
325	705244.14	1301597.32	картометрический метод	0,4	-
326	705246.51	1301565.12	картометрический метод	0,4	-

327	705244.12	1301537.69	картометрический метод	0,4	-
328	705220.25	1301523.39	картометрический метод	0,4	-
329	705214.28	1301505.51	картометрический метод	0,4	-
330	705235.75	1301493.57	картометрический метод	0,4	-
331	705273.91	1301515.03	картометрический метод	0,4	-
332	705301.34	1301529.32	картометрический метод	0,4	-
333	705339.51	1301517.38	картометрический метод	0,4	-
334	705369.3	1301489.95	картометрический метод	0,4	-
335	705390.93	1301466.38	картометрический метод	0,4	-
336	705504.37	1301474.06	картометрический метод	0,4	-
337	705517.19	1301493.47	картометрический метод	0,4	-
338	705529.13	1301519.7	картометрический метод	0,4	-
339	705544.62	1301529.24	картометрический метод	0,4	-
340	705558.94	1301549.5	картометрический метод	0,4	-
341	705564.92	1301573.37	картометрический метод	0,4	-
342	705588.77	1301600.78	картометрический метод	0,4	-
343	705612.64	1301621.05	картометрический метод	0,4	-
344	705640.06	1301644.89	картометрический метод	0,4	-
345	705672.27	1301656.79	картометрический метод	0,4	-
346	705705.67	1301662.75	картометрический метод	0,4	-
347	705737.86	1301653.2	картометрический метод	0,4	-
348	705755.75	1301638.88	картометрический метод	0,4	-
349	705765.83	1301637.44	картометрический метод	0,4	-
350	705785.55	1301629.34	картометрический метод	0,4	-
351	705807.01	1301611.44	картометрический метод	0,4	-
352	705827.27	1301579.23	картометрический метод	0,4	-
353	705869.01	1301563.71	картометрический метод	0,4	-
354	705892.85	1301525.54	картометрический метод	0,4	-
355	705927.74	1301498.44	картометрический метод	0,4	-
356	706136.75	1301522.4	картометрический метод	0,4	-
357	706129.82	1301551.65	картометрический метод	0,4	-
358	706180.32	1301583.88	картометрический метод	0,4	-
359	706268.54	1301617.47	картометрический метод	0,4	-
360	706254.97	1301769.57	картометрический метод	0,4	-
361	705925.8	1301746.32	картометрический метод	0,4	-
362	705852.63	1301794.97	картометрический метод	0,4	-
363	705843.55	1301913.66	картометрический метод	0,4	-
364	705782.82	1302046.33	картометрический метод	0,4	-
365	705676.42	1302125.02	картометрический метод	0,4	-
366	705727.28	1302508.78	картометрический метод	0,4	-
367	705732.01	1302544.36	картометрический метод	0,4	-
368	705745.62	1302545.33	картометрический метод	0,4	-
369	705845.48	1302551.95	картометрический метод	0,4	-
370	705945.76	1302558.43	картометрический метод	0,4	-
371	705995.78	1302561.66	картометрический метод	0,4	-
372	706017.12	1302623.17	картометрический метод	0,4	-
373	706041.25	1302624.72	картометрический метод	0,4	-
374	706141.06	1302631.15	картометрический метод	0,4	-
375	706240.32	1302637.62	картометрический метод	0,4	-
376	706340.75	1302644.08	картометрический метод	0,4	-
377	706410.6	1302648.51	картометрический метод	0,4	-
378	706406.13	1302702.3	картометрический метод	0,4	-
379	706480.21	1302699.63	картометрический метод	0,4	-
380	706480.24	1302805.46	картометрический метод	0,4	-
227	706507.65	1302828.18	картометрический метод	0,4	-

Раздел 4

План границ объекта
 Граница населенного пункта с Березняки

Начало приложения 6 на стр. 43.

**Описание местоположения границ
Граница населенного пункта с. Дальнее**

(наименование объекта, местоположение границ которого описано (далее - объект))

Раздел 1.

Сведения об объекте		
№ п/п	Характеристика объекта	Описание характеристик
1	Местоположение объекта	Сахалинская область, городской округ Южно-Сахалинск
2	Площадь объекта +/- величина погрешности определения площади (P +/- Дельта P), м ²	1364526 +/- 234
3	Иные характеристики объекта	Вид объекта реестра границ: граница населенного пункта. Протяженность границ: 5598 м

Раздел 2.

Сведения о местоположении границ объекта					
1. Система координат МСК 65 зона 1					
2. Сведения о характерных точках границ объекта					
Обо-значение характер-ных точек границ	Координаты, м		Метод определения коор-динат характерной точки	Средняя квадра-тическая погреш-ность положения характерной точки (Mt), м	Описание обозначения точки на местности (при наличии)
	X	Y			
1	2	3	4	5	6
1	690398.34	1295778.78	картометрический метод	0.4	-
2	690536.92	1295863.59	картометрический метод	0.4	-
3	690549.78	1295871.53	картометрический метод	0.4	-
4	690596.79	1295886.74	картометрический метод	0.4	-
5	690652.44	1295894.24	картометрический метод	0.4	-
6	690742.1	1295906.39	картометрический метод	0.4	-
7	690750.63	1296002.19	картометрический метод	0.4	-
8	690754.04	1296008.55	картометрический метод	0.4	-
9	690765.33	1296147	картометрический метод	0.4	-
10	690781.44	1296289.1	картометрический метод	0.4	-
11	690746.17	1296293.82	картометрический метод	0.4	-
12	690612.94	1296311.64	картометрический метод	0.4	-
13	690486.95	1296326.68	картометрический метод	0.4	-
14	690335.9	1296710.41	картометрический метод	0.4	-
15	690335.89	1296710.44	картометрический метод	0.4	-
16	690313.37	1296730.89	картометрический метод	0.4	-
17	690221.54	1296821.94	картометрический метод	0.4	-
18	690120.65	1296923.61	картометрический метод	0.4	-
19	690143.05	1296935.1	картометрический метод	0.4	-
20	690127.36	1296949.41	картометрический метод	0.4	-
21	690106.35	1296937.31	картометрический метод	0.4	-
22	689958.12	1297059.87	картометрический метод	0.4	-
23	689951.18	1297065.6	картометрический метод	0.4	-
24	689928.77	1297084.12	картометрический метод	0.4	-
25	689879.21	1297125.09	картометрический метод	0.4	-
26	689893.41	1297137.89	картометрический метод	0.4	-
27	689860.68	1297165.53	картометрический метод	0.4	-
28	689857.06	1297162.33	картометрический метод	0.4	-
29	689847.66	1297173.04	картометрический метод	0.4	-
30	689766.46	1297235.93	картометрический метод	0.4	-
31	689750.96	1297252.94	картометрический метод	0.4	-
32	689746.77	1297258.83	картометрический метод	0.4	-
33	689727.9	1297279	картометрический метод	0.4	-
34	689580.8	1297401.9	картометрический метод	0.4	-
35	689567.75	1297385	картометрический метод	0.4	-
36	689554.26	1297367.55	картометрический метод	0.4	-
37	689550.38	1297362.53	картометрический метод	0.4	-
38	689463.48	1297415.13	картометрический метод	0.4	-
39	689461.49	1297403.49	картометрический метод	0.4	-
40	689460.56	1297398.08	картометрический метод	0.4	-
41	689456.94	1297331.22	картометрический метод	0.4	-
42	689456.03	1297314.66	картометрический метод	0.4	-
43	689449.34	1297191.77	картометрический метод	0.4	-
44	689448.25	1297171.8	картометрический метод	0.4	-
45	689444.7	1297125.69	картометрический метод	0.4	-
46	689438.22	1297015.95	картометрический метод	0.4	-
47	689439.7	1297014.6	картометрический метод	0.4	-
48	689438.87	1296999.62	картометрический метод	0.4	-
49	689435.07	1296929.76	картометрический метод	0.4	-
50	689434.91	1296925.06	картометрический метод	0.4	-
51	689432.74	1296886.99	картометрический метод	0.4	-
52	689432.47	1296882.01	картометрический метод	0.4	-
53	689343.66	1296820.72	картометрический метод	0.4	-
54	689333.6	1296814.08	картометрический метод	0.4	-
55	689280.71	1296778.95	картометрический метод	0.4	-
56	689263.97	1296767.84	картометрический метод	0.4	-
57	689214.37	1296734.89	картометрический метод	0.4	-
58	689193.34	1296720.93	картометрический метод	0.4	-
59	689193.27	1296720.88	картометрический метод	0.4	-
60	689104.76	1296668.81	картометрический метод	0.4	-
61	689094.4	1296639.92	картометрический метод	0.4	-
62	689095.68	1296630.89	картометрический метод	0.4	-
63	689095.68	1296630.87	картометрический метод	0.4	-
64	689107.71	1296624.85	картометрический метод	0.4	-
65	689107.76	1296624.83	картометрический метод	0.4	-
66	689137.15	1296552.46	картометрический метод	0.4	-
67	689155.33	1296509.98	картометрический метод	0.4	-
68	689124.74	1296475.21	картометрический метод	0.4	-
69	689117.84	1296461.41	картометрический метод	0.4	-
70	689111.36	1296433.39	картометрический метод	0.4	-
71	689108.76	1296409.68	картометрический метод	0.4	-
72	689110.05	1296393.73	картометрический метод	0.4	-
73	689116.93	1296377.81	картометрический метод	0.4	-
74	689116.95	1296377.76	картометрический метод	0.4	-
75	689131.17	1296382.07	картометрический метод	0.4	-
76	689152.73	1296391.12	картометрический метод	0.4	-
77	689168.25	1296391.12	картометрический метод	0.4	-
78	689191.11	1296381.19	картометрический метод	0.4	-
79	689219.92	1296362.68	картометрический метод	0.4	-
80	689219.98	1296362.64	картометрический метод	0.4	-
81	689233.78	1296348.83	картометрический метод	0.4	-
82	689251.88	1296329.43	картометрический метод	0.4	-
83	689262.23	1296318.21	картометрический метод	0.4	-
84	689268.7	1296312.61	картометрический метод	0.4	-
85	689272.89	1296303.77	картометрический метод	0.4	-
86	689285.18	1296285.44	картометрический метод	0.4	-
87	689294.01	1296276.38	картометрический метод	0.4	-
88	689302.41	1296274.65	картометрический метод	0.4	-
89	689305.86	1296264.95	картометрический метод	0.4	-
90	689309.73	1296250.94	картометрический метод	0.4	-

91	689320.08	1296235.41	картометрический метод	0.4	-
92	689327.84	1296225.71	картометрический метод	0.4	-
93	689330.42	1296211.48	картометрический метод	0.4	-
94	689336.02	1296194.45	картометрический метод	0.4	-
95	689346.79	1296166.2	картометрический метод	0.4	-
96	689359.93	1296154.99	картометрический метод	0.4	-
97	689380.63	1296147.65	картометрический метод	0.4	-
98	689407.79	1296137.29	картометрический метод	0.4	-
99	689426.55	1296135.13	картометрический метод	0.4	-
100	689431.38	1296132.76	картометрический метод	0.4	-
101	689431.92	1296127.55	картометрический метод	0.4	-
102	689437.9	1296110.96	картометрический метод	0.4	-
103	689444.73	1296102.3	картометрический метод	0.4	-
104	689449.29	1296091.29	картометрический метод	0.4	-
105	689454.98	1296071.86	картометрический метод	0.4	-
106	689462.74	1296065.76	картометрический метод	0.4	-
107	689466.62	1296065.3	картометрический метод	0.4	-
108	689470.04	1296066.7	картометрический метод	0.4	-
109	689493.54	1296084.01	картометрический метод	0.4	-
110	689501.55	1296095.65	картометрический метод	0.4	-
111	689523.98	1296107.28	картометрический метод	0.4	-
112	689546.83	1296109.43	картометрический метод	0.4	-
113	689565.36	1296096.92	картометрический метод	0.4	-
114	689570.15	1296092.4	картометрический метод	0.4	-
115	689576.09	1296087.47	картометрический метод	0.4	-
116	689576.14	1296087.43	картометрический метод	0.4	-
117	689610.64	1296082.68	картометрический метод	0.4	-
118	689643.84	1296081.8	картометрический метод	0.4	-
119	689671.85	1296073.17	картометрический метод	0.4	-
120	689710.23	1296065.83	картометрический метод	0.4	-
121	689737.82	1296053.32	картометрический метод	0.4	-
122	689777.49	1296048.12	картометрический метод	0.4	-
123	689816.29	1296052.85	картометрический метод	0.4	-
124	689847.34	1296052.41	картометрический метод	0.4	-
125	689906.18	1296037.73	картометрический метод	0.4	-
126	689930.11	1296036	картометрический метод	0.4	-
127	689988.1	1296032.96	картометрический метод	0.4	-
128	690017.43	1296042.01	картометрический метод	0.4	-
129	690038.56	1296046.31	картометрический метод	0.4	-
130	690051.87	1296044.16	картометрический метод	0.4	-
131	690051.92	1296044.15	картометрический метод	0.4	-
132	690060.11	1296032.94	картометрический метод	0.4	-
133	690067.43	1296011.8	картометрический метод	0.4	-
134	690076.48	1296000.16	картометрический метод	0.4	-
135	690103.64	1295986.36	картометрический метод	0.4	-
136	690129.94	1295977.29	картометрический метод	0.4	-
137	690161.41	1295968.23	картометрический метод	0.4	-
138	690191.59	1295962.18	картометрический метод	0.4	-
139	690216.97	1295950.55	картометрический метод	0.4	-
140	690217.02	1295950.53	картометрический метод	0.4	-
141	690214.43	1295937.59	картометрический метод	0.4	-
142	690210.12	1295924.67	картометрический метод	0.4	-
143	690210.54	1295908.72	картометрический метод	0.4	-
144	690217.43	1295887.58	картометрический метод	0.4	-
145	690229.94	1295874.21	картометрический метод	0.4	-
146	690280.8	1295859.1	картометрический метод	0.4	-
147	690320.58	1295834.63	картометрический метод	0.4	-
148	690344.74	1295812.17	картометрический метод	0.4	-
149	690344.76	1295812.15	картометрический метод	0.4	-
150	690368.22	1295802.55	картометрический метод	0.4	-
151	690368.24	1295802.54	картометрический метод	0.4	-
152	690378.73	1295791.54	картометрический метод	0.4	-
153	690392.37	1295786.15	картометрический метод	0.4	-
154	690392.41	1295786.14	картометрический метод	0.4	-
1	690398.34	1295778.78	картометрический метод	0.4	-

Раздел 4

План границ объекта
Граница населенного пункта с. Дальнее



Используемые условные знаки и обозначения:

- граница населенного пункта;
- ¹ - характерная точка границы;
- граница земельного участка.

Подпись _____ Дата " ____ " ____ г.

Место для оттиска печати (при наличии) лица, составившего описание местоположения границ объекта

Описание местоположения границ
Граница населенного пункта с. Елочки

(наименование объекта, местоположение границ которого описано (далее - объект))

Раздел 1.

Сведения об объекте		
№ п/п	Характеристика объекта	Описание характеристик
1	Местоположение объекта	Сахалинская область, городской округ Южно-Сахалинск
2	Площадь объекта +/- величина погрешности определения площади (P +/- Дельта P), м ²	7518 +/- 17
3	Иные характеристики объекта	Вид объекта реестра границ: граница населенного пункта. Протяженность границ: 444 м

Раздел 2.

Сведения о местоположении границ объекта					
1. Система координат МСК 65 зона 1					
2. Сведения о характерных точках границ объекта					
Обо-значение характер-ных точек границ	Координаты, м		Метод определения координат характерной точки	Средняя квадра-тическая погреш-ность положения характерной точки (Mt), м	Описание обозначения точки на местности (при наличии)
	X	Y			
1	692664.29	1294417.42	картометрический метод	0.4	-
2	692491.7	1294430.28	картометрический метод	0.4	-
3	692486.09	1294384.12	картометрический метод	0.4	-
4	692486.08	1294384.08	картометрический метод	0.4	-
5	692503.78	1294380.28	картометрический метод	0.4	-
6	692567.88	1294368.36	картометрический метод	0.4	-
7	692585.28	1294375.25	картометрический метод	0.4	-
8	692585.78	1294378.05	картометрический метод	0.4	-
9	692590.38	1294377.25	картометрический метод	0.4	-
10	692605.08	1294374.24	картометрический метод	0.4	-
11	692609.39	1294393.44	картометрический метод	0.4	-
12	692652.58	1294387.53	картометрический метод	0.4	-
13	692655.79	1294404.53	картометрический метод	0.4	-
14	692660.89	1294403.32	картометрический метод	0.4	-
1	692664.29	1294417.42	картометрический метод	0.4	-

Раздел 4

План границ объекта
 Граница населенного пункта с. Елочки



Масштаб 1 : 5 000

Используемые условные знаки и обозначения:

- граница населенного пункта;
- ¹ - характерная точка границы;
- граница земельного участка.

Подпись _____ Дата " ____ " ____ г.

Место для оттиска печати (при наличии) лица, составившего описание местоположения границ объекта

Описание местоположения границ
Граница населенного пункта с. Ключи

(наименование объекта, местоположение границ которого описано (далее - объект))

Раздел 1.

Сведения об объекте		
№ п/п	Характеристика объекта	Описание характеристик
1	Местоположение объекта	Сахалинская область, городской округ Южно-Сахалинск
2	Площадь объекта +/- величина погрешности определения площади (P +/- Дельта P), м ²	2285952 +/- 302
3	Иные характеристики объекта	Вид объекта реестра границ: граница населенного пункта. Протяженность границ: 13182 м

Раздел 2.

Сведения о местоположении границ объекта					
1. Система координат МСК 65 зона 1					
2. Сведения о характерных точках границ объекта					
Обо-значение характер-ных точек границ	Координаты, м		Метод определения коор-динат характерной точки	Средняя квадра-тическая погреш-ность положения характерной точки (Mt), м	Описание обозначения точки на местности (при наличии)
	X	Y			
1	700044.43	1294883.21	картометрический метод	0.4	-
2	700040.9	1294908.97	картометрический метод	0.4	-
3	700039.09	1294947.46	картометрический метод	0.4	-
4	700032.58	1294981.02	картометрический метод	0.4	-
5	700019.29	1295015.41	картометрический метод	0.4	-
6	700012.57	1295034.99	картометрический метод	0.4	-
7	699997.13	1295061.16	картометрический метод	0.4	-
8	699962.69	1295093.12	картометрический метод	0.4	-
9	699899.47	1295122.58	картометрический метод	0.4	-
10	699852.9	1295137.95	картометрический метод	0.4	-
11	699813.06	1295154.41	картометрический метод	0.4	-
12	699780.93	1295169.11	картометрический метод	0.4	-
13	699717.77	1295195.64	картометрический метод	0.4	-
14	699678.66	1295221.77	картометрический метод	0.4	-
15	699668.42	1295250.44	картометрический метод	0.4	-
16	699663.96	1295278.26	картометрический метод	0.4	-
17	699667.99	1295313.03	картометрический метод	0.4	-
18	699675.9	1295347.88	картометрический метод	0.4	-
19	699679.95	1295382.64	картометрический метод	0.4	-
20	699672.71	1295405.61	картометрический метод	0.4	-
21	699655.91	1295424.5	картометрический метод	0.4	-
22	699595.24	1295424.12	картометрический метод	0.4	-
23	699556.65	1295428.1	картометрический метод	0.4	-
24	699513.3	1295428.14	картометрический метод	0.4	-
25	699486.26	1295432.36	картометрический метод	0.4	-
26	699464.91	1295438.61	картометрический метод	0.4	-
27	699432.64	1295463.94	картометрический метод	0.4	-
28	699410.99	1295482.71	картометрический метод	0.4	-
29	699373.37	1295528.13	картометрический метод	0.4	-
30	699340.47	1295580.37	картометрический метод	0.4	-
31	699334.92	1295585.46	картометрический метод	0.4	-
32	699337.91	1295589.59	картометрический метод	0.4	-
33	699345.49	1295593.12	картометрический метод	0.4	-
34	699354.3	1295597.25	картометрический метод	0.4	-
35	699343.31	1295623.72	картометрический метод	0.4	-
36	699320.84	1295612.69	картометрический метод	0.4	-
37	699312.2	1295605.39	картометрический метод	0.4	-
38	699290.44	1295625.98	картометрический метод	0.4	-
39	699233.21	1295696.23	картометрический метод	0.4	-
40	699225.34	1295692.78	картометрический метод	0.4	-
41	699186.49	1295659.25	картометрический метод	0.4	-
42	699151.2	1295606.35	картометрический метод	0.4	-
43	699150.86	1295554.36	картометрический метод	0.4	-
44	699151.53	1295551.18	картометрический метод	0.4	-
45	699150.83	1295548.05	картометрический метод	0.4	-
46	699150.79	1295548.02	картометрический метод	0.4	-
47	699102.83	1295489.14	картометрический метод	0.4	-
48	699102.8	1295489.12	картометрический метод	0.4	-
49	699058.87	1295445.78	картометрический метод	0.4	-
50	699036.58	1295381.29	картометрический метод	0.4	-
51	699033.35	1295337.6	картометрический метод	0.4	-
52	699032.87	1295331.16	картометрический метод	0.4	-
53	699032.57	1295327.06	картометрический метод	0.4	-
54	699097.67	1295174.91	картометрический метод	0.4	-
55	699182.63	1295042.98	картометрический метод	0.4	-
56	699212.61	1294968.97	картометрический метод	0.4	-
57	699241.19	1294934.66	картометрический метод	0.4	-
58	699275.38	1294880.05	картометрический метод	0.4	-
59	699278.09	1294873.91	картометрический метод	0.4	-
60	699283.05	1294862.61	картометрический метод	0.4	-
61	699295.57	1294831.33	картометрический метод	0.4	-
62	699322.58	1294806.74	картометрический метод	0.4	-
63	699365.49	1294775.02	картометрический метод	0.4	-
64	699383.7	1294760.05	картометрический метод	0.4	-
65	699449.59	1294708.75	картометрический метод	0.4	-
66	699468.28	1294680.67	картометрический метод	0.4	-
67	699483.66	1294684.17	картометрический метод	0.4	-
68	699488.09	1294673.51	картометрический метод	0.4	-
69	699490.9	1294666.75	картометрический метод	0.4	-
70	699512.28	1294654.14	картометрический метод	0.4	-
71	699518.33	1294652.47	картометрический метод	0.4	-
72	699594.18	1294587.92	картометрический метод	0.4	-
73	699839.24	1294661.49	картометрический метод	0.4	-
74	699840.73	1294671.58	картометрический метод	0.4	-
75	699841.83	1294678.97	картометрический метод	0.4	-
76	699844.23	1294694.9	картометрический метод	0.4	-
77	699847.84	1294719.39	картометрический метод	0.4	-
78	699878.27	1294730.42	картометрический метод	0.4	-
79	699884.02	1294734.14	картометрический метод	0.4	-
80	699900.04	1294739.54	картометрический метод	0.4	-
81	699913.24	1294736.83	картометрический метод	0.4	-
82	699924.73	1294741.03	картометрический метод	0.4	-
83	699924.76	1294741.03	картометрический метод	0.4	-
84	700009.64	1294841.89	картометрический метод	0.4	-
1	700044.43	1294883.21	картометрический метод	0.4	-

3. Сведения о характерных точках части (частей) границы объекта

Обо-значение характер-ных точек границ	Координаты, м		Метод определения коор-динат характерной точки	Средняя квадра-тическая погреш-ность положения характерной точки (Mt), м	Описание обозначения точки на местности (при наличии)
	X	Y			
Часть № 1					
85	699065	1296977.7	картометрический метод	0.4	-
86	698888.8	1296883.46	картометрический метод	0.4	-
87	698888.67	1296883.69	картометрический метод	0.4	-
88	698874.67	1296875.88	картометрический метод	0.4	-
89	698852.98	1296844.63	картометрический метод	0.4	-
90	698826.57	1296815.95	картометрический метод	0.4	-

Начало приложения 6 на стр. 43.

91	698753.81	1296732.48	картометрический метод	0.4	-
92	698734.68	1296634.86	картометрический метод	0.4	-
93	698727.89	1296630.79	картометрический метод	0.4	-
94	698674.98	1296657.27	картометрический метод	0.4	-
95	698661.76	1296683.73	картометрический метод	0.4	-
96	698680.3	1296749.86	картометрический метод	0.4	-
97	698682.97	1296805.43	картометрический метод	0.4	-
98	698638	1296853.07	картометрический метод	0.4	-
99	698600.29	1296851.69	картометрический метод	0.4	-
100	698587.39	1296841.1	картометрический метод	0.4	-
101	698594.81	1296830.83	картометрический метод	0.4	-
102	698594.29	1296803.8	картометрический метод	0.4	-
103	698596.38	1296769.38	картометрический метод	0.4	-
104	698598.84	1296747.79	картометрический метод	0.4	-
105	698583.79	1296681.01	картометрический метод	0.4	-
106	698579.96	1296639.98	картометрический метод	0.4	-
107	698573.42	1296620.12	картометрический метод	0.4	-
108	698566.25	1296589.34	картометрический метод	0.4	-
109	698558.75	1296581.93	картометрический метод	0.4	-
110	698555.09	1296576.75	картометрический метод	0.4	-
111	698559.98	1296566.52	картометрический метод	0.4	-
112	698566.63	1296559.87	картометрический метод	0.4	-
113	698572.29	1296545.66	картометрический метод	0.4	-
114	698581.24	1296533.74	картометрический метод	0.4	-
115	698620.95	1296516.88	картометрический метод	0.4	-
116	698654.93	1296514.96	картометрический метод	0.4	-
117	698668.46	1296514.63	картометрический метод	0.4	-
118	698686.33	1296507.7	картометрический метод	0.4	-
119	698702.85	1296498.46	картометрический метод	0.4	-
120	698723.6	1296485.87	картометрический метод	0.4	-
121	698732.17	1296476.72	картометрический метод	0.4	-
122	698738.09	1296461.49	картометрический метод	0.4	-
123	698736.62	1296426.37	картометрический метод	0.4	-
124	698720.72	1296397.39	картометрический метод	0.4	-
125	698691.86	1296368.65	картометрический метод	0.4	-
126	698665.9	1296351.75	картометрический метод	0.4	-
127	698637.39	1296330.11	картометрический метод	0.4	-
128	698624.8	1296306.1	картометрический метод	0.4	-
129	698635.78	1296262.99	картометрический метод	0.4	-
130	698655.59	1296240.44	картометрический метод	0.4	-
131	698677.28	1296225.03	картометрический метод	0.4	-
132	698730.93	1296211.87	картометрический метод	0.4	-
133	698792.57	1296210.72	картометрический метод	0.4	-
134	698851.68	1296209.04	картометрический метод	0.4	-
135	698949.07	1296212.01	картометрический метод	0.4	-
136	698989.78	1296201.75	картометрический метод	0.4	-
137	699037.02	1296174.92	картометрический метод	0.4	-
138	699108.52	1296130.56	картометрический метод	0.4	-
139	699114.46	1296082.76	картометрический метод	0.4	-
140	699137.28	1296083.89	картометрический метод	0.4	-
141	699156.7	1296078.18	картометрический метод	0.4	-
142	699206.93	1296083.86	картометрический метод	0.4	-
143	699224.04	1296080.43	картометрический метод	0.4	-
144	699243.45	1296063.3	картометрический метод	0.4	-
145	699252.38	1296039.97	картометрический метод	0.4	-
146	699240.54	1296013.2	картометрический метод	0.4	-
147	699226.47	1295988.53	картометрический метод	0.4	-
148	699199.65	1295958.62	картометрический метод	0.4	-
149	699178.04	1295939.75	картометрический метод	0.4	-
150	699156.67	1295929.95	картометрический метод	0.4	-
151	699234.94	1295842.94	картометрический метод	0.4	-
152	699404.05	1295650.68	картометрический метод	0.4	-
153	699379.91	1295640.1	картометрический метод	0.4	-
154	699391.9	1295614.88	картометрический метод	0.4	-
155	699417.98	1295630.62	картометрический метод	0.4	-
156	699560.98	1295537.06	картометрический метод	0.4	-
157	699712.51	1295479.68	картометрический метод	0.4	-
158	699890.27	1295321.75	картометрический метод	0.4	-
159	699897.44	1295169.73	картометрический метод	0.4	-
160	700164.21	1294987.42	картометрический метод	0.4	-
161	700168.91	1294988.54	картометрический метод	0.4	-
162	700243.01	1294989.02	картометрический метод	0.4	-
163	700342.3	1294940.18	картометрический метод	0.4	-
164	700372.39	1294899.68	картометрический метод	0.4	-
165	700404.35	1294888.25	картометрический метод	0.4	-
166	700412.04	1294881.73	картометрический метод	0.4	-
167	700433.98	1294861.31	картометрический метод	0.4	-
168	700455.93	1294840.88	картометрический метод	0.4	-
169	700477.92	1294820.48	картометрический метод	0.4	-
170	700499.88	1294800.07	картометрический метод	0.4	-
171	700491.69	1294737.26	картометрический метод	0.4	-
172	700524.67	1294726.45	картометрический метод	0.4	-
173	700547.28	1294710.68	картометрический метод	0.4	-
174	700557.78	1294689.14	картометрический метод	0.4	-
175	700563.51	1294664.01	картометрический метод	0.4	-
176	700560.64	1294613.27	картометрический метод	0.4	-
177	700560.83	1294592.98	картометрический метод	0.4	-
178	700559.17	1294565.11	картометрический метод	0.4	-
179	700576.5	1294529.76	картометрический метод	0.4	-
180	700620.78	1294486.89	картометрический метод	0.4	-
181	700634.76	1294468.59	картометрический метод	0.4	-
182	700659.97	1294461	картометрический метод	0.4	-
183	700678.94	1294444.5	картометрический метод	0.4	-
184	700702.95	1294414.94	картометрический метод	0.4	-
185	700718	1294409.94	картометрический метод	0.4	-
186	700743.45	1294410.09	картометрический метод	0.4	-
187	700770.68	1294440.17	картометрический метод	0.4	-
188	700793.15	1294473.69	картометрический метод	0.4	-
189	700801.16	1294498.81	картометрический метод	0.4	-
190	700790.89	1294521.65	картометрический метод	0.4	-
191	700773.2	1294534.2	картометрический метод	0.4	-
192	700752.65	1294516.52	картометрический метод	0.4	-
193	700729.24	1294514.25	картометрический метод	0.4	-
194	700707.56	1294520.53	картометрический метод	0.4	-
195	700695.01	1294533.09	картометрический метод	0.4	-
196	700702.43	1294560.49	картометрический метод	0.4	-
197	700750.83	1294612.93	картометрический метод	0.4	-
198	700761.78	1294614.54	картометрический метод	0.4	-
199	700773.82	1294627.33	картометрический метод	0.4	-
200	700811.47	1294632.38	картометрический метод	0.4	-
201	700839.32	1294615.73	картометрический метод	0.4	-
202	700869.68	1294590.68	картометрический метод	0.4	-

203	700914.11	1294548.03	картометрический метод	0.4	-
204	700936.44	1294519.87	картометрический метод	0.4	-
205	700959.36	1294492.38	картометрический метод	0.4	-
206	700994.38	1294447.89	картометрический метод	0.4	-
207	701014.77	1294420.85	картометрический метод	0.4	-
208	701011.67	1294396.56	картометрический метод	0.4	-
209	701025.12	1294369.64	картометрический метод	0.4	-
210	701048.84	1294352.53	картометрический метод	0.4	-
211	701064.09	1294350.92	картометрический метод	0.4	-
212	701083.88	1294336.71	картометрический метод	0.4	-
213	701096.4	1294320.3	картометрический метод	0.4	-
214	701104.73	1294298.93	картометрический метод	0.4	-
215	701316.83	1294482.46	картометрический метод	0.4	-
216	701013.71	1294817.82	картометрический метод	0.4	-
217	701002.92	1294829.56	картометрический метод	0.4	-
218	700951.83	1294885.92	картометрический метод	0.4	-
219	700903.95	1294837.96	картометрический метод	0.4	-
220	700731.46	1294840.65	картометрический метод	0.4	-
221	700562.13	1294998.51	картометрический метод	0.4	-
222	700607.64	1295254.91	картометрический метод	0.4	-
223	700607.65	1295255.14	картометрический метод	0.4	-
224	700607.61	1295255.19	картометрический метод	0.4	-
225	700608.62	1295270.19	картометрический метод	0.4	-
226	700606.63	1295288.19	картометрический метод	0.4	-
227	700511.66	1295395.23	картометрический метод	0.4	-
228	700453.67	1295444.24	картометрический метод	0.4	-
229	700436.68	1295474.25	картометрический метод	0.4	-
230	700311.73	1295618.29	картометрический метод	0.4	-
231	700296.1	1295632.09	картометрический метод	0.4	-
232	700245	1295673.16	картометрический метод	0.4	-
233	700232.98	1295689.56	картометрический метод	0.4	-
234	700179.89	1295742.76	картометрический метод	0.4	-
235	700125.44	1295804.26	картометрический метод	0.4	-
236	700117.3	1295814.37	картометрический метод	0.4	-
237	700113.07	1295819.03	картометрический метод	0.4	-
238	700076.81	1295859.37	картометрический метод	0.4	-
239	700061.82	1295875.38	картометрический метод	0.4	-
240	699885.51	1296057.23	картометрический метод	0.4	-
241	699901.9	1296073.43	картометрический метод	0.4	-
242	699888.89	1296088.04	картометрический метод	0.4	-
243	699873.82	1296074.18	картометрический метод	0.4	-
244	699833.59	1296116.74	картометрический метод	0.4	-
245	699817.29	1296107.42	картометрический метод	0.4	-
246	699771.98	1296155.95	картометрический метод	0.4	-
247	699754.04	1296139.58	картометрический метод	0.4	-
248	699668.61	1296227.75	картометрический метод	0.4	-
249	699661.47	1296220.56	картометрический метод	0.4	-
250	699548.64	1296317.32	картометрический метод	0.4	-
251	699610.11	1296375.67	картометрический метод	0.4	-
252	699570.75	1296419.7	картометрический метод	0.4	-
253	699473.81	1296527.4	картометрический метод	0.4	-
254	699392.46	1296619.64	картометрический метод	0.4	-
255	699322.44	1296698.1	картометрический метод	0.4	-
256	699150.43	1296890.94	картометрический метод	0.4	-
85	699065	1296977.7	картометрический метод	0.4	-

Раздел 4

План границ объекта
Граница населенного пункта с. Ключи



Описание местоположения границ
Граница населенного пункта с. Новая Деревня

(наименование объекта, местоположение границ которого описано (далее - объект))

Раздел 1.

Сведения об объекте		
№ п/п	Характеристика объекта	Описание характеристик
1	2	3
1	Местоположение объекта	Сахалинская область, городской округ Южно-Сахалинск
2	Площадь объекта +/- величина погрешности определения площади (P +/- Дельта P), м ²	16720 +/- 26
3	Иные характеристики объекта	Вид объекта реестра границ: граница населенного пункта. Протяженность границ: 516 м

Раздел 2.

Сведения о местоположении границ объекта					
1. Система координат МСК 65 зона 1					
2. Сведения о характерных точках границ объекта					
Обо-значение характер-ных точек границ	Координаты, м		Метод определения коор-динат характерной точки	Средняя квадра-тическая погреш-ность положения характерной точки (Mt), м	Описание обозначения точки на местности (при наличии)
	X	Y			
1	2	3	4	5	6
1	696731.12	1298309.5	картометрический метод	0.4	-
2	696669.68	1298411.12	картометрический метод	0.4	-
3	696600.18	1298437.88	картометрический метод	0.4	-
4	696575.17	1298364.49	картометрический метод	0.4	-
5	696585.06	1298340.69	картометрический метод	0.4	-
6	696640.03	1298246.57	картометрический метод	0.4	-
1	696731.12	1298309.5	картометрический метод	0.4	-




Раздел 4

План границ объекта
Граница населенного пункта с. Новая Деревня



Масштаб 1 : 5 000

Используемые условные знаки и обозначения:

-  - граница населенного пункта;
-  - характерная точка границы;
-  - граница земельного участка.

Подпись _____ Дата " ____ " _____ г.

Место для оттиска печати (при наличии) лица, составившего описание местоположения границ объекта

Описание местоположения границ
Граница населенного пункта с. Новодеревенское

(наименование объекта, местоположение границ которого описано (далее - объект))

Раздел 1.

Сведения об объекте		
№ п/п	Характеристика объекта	Описание характеристик
1	2	3
1	Местоположение объекта	Сахалинская область, городской округ Южно-Сахалинск
2	Площадь объекта +/- величина погрешности определения площади (P +/- Дельта P), м ²	17194 +/- 26
3	Иные характеристики объекта	Вид объекта реестра границ: граница населенного пункта. Протяженность границ: 668 м

Раздел 2.

Сведения о местоположении границ объекта					
1. Система координат МСК 65 зона 1					
2. Сведения о характерных точках границ объекта					
Обо-значение характер-ных точек границ	Координаты, м		Метод определения коор-динат характерной точки	Средняя квадра-тическая погреш-ность положения характерной точки (Mt), м	Описание обозначения точки на местности (при наличии)
	X	Y			
1	2	3	4	5	6
1	698472.49	1293185.81	картометрический метод	0.4	-
2	698368.43	1293297.65	картометрический метод	0.4	-
3	698284.26	1293392.78	картометрический метод	0.4	-
4	698305.84	1293331.07	картометрический метод	0.4	-
5	698301.21	1293246.57	картометрический метод	0.4	-
6	698319.48	1293164.37	картометрический метод	0.4	-
1	698472.49	1293185.81	картометрический метод	0.4	-




Раздел 4

План границ объекта
Граница населенного пункта с. Новодеревенское



Масштаб 1 : 5 000

Используемые условные знаки и обозначения:

-  - граница населенного пункта;
-  - характерная точка границы;
-  - граница земельного участка.

Подпись _____ Дата " ____ " _____ г.

Место для оттиска печати (при наличии) лица, составившего описание местоположения границ объекта

Описание местоположения границ
Граница населенного пункта с. Санаторное

(наименование объекта, местоположение границ которого описано (далее - объект))

Раздел 1.

Сведения об объекте		
№ п/п	Характеристика объекта	Описание характеристик
1	2	3
1	Местоположение объекта	Сахалинская область, городской округ Южно-Сахалинск
2	Площадь объекта +/- величина погрешности определения площади (P +/- Дельта P), м ²	1276878 +/- 226
3	Иные характеристики объекта	Вид объекта реестра границ: граница населенного пункта. Протяженность границ: 7743 м


Раздел 2.

Сведения о местоположении границ объекта					
1. Система координат МСК 65 зона 1					
2. Сведения о характерных точках границ объекта					
Обо-значение характер-ных точек границ	Координаты, м		Метод определения коор-динат характерной точки	Средняя квадра-тическая погреш-ность положения характерной точки (Mt), м	Описание обозначения точки на местности (при наличии)
	X	Y			
1	2	3	4	5	6
1	703010.26	1293137.21	картометрический метод	0.4	-
2	702896.02	1293327.38	картометрический метод	0.4	-
3	702896.77	1293365.59	картометрический метод	0.4	-
4	702773.49	1293604.66	картометрический метод	0.4	-
5	702664.04	1293808.9	картометрический метод	0.4	-
6	702663.56	1293943.72	картометрический метод	0.4	-
7	702683.75	1293957.88	картометрический метод	0.4	-

Начало приложения 6 на стр. 43.

8	702663.59	1293978.55	картометрический метод	0.4	-
9	702660.64	1294020.56	картометрический метод	0.4	-
10	702631.49	1294026.8	картометрический метод	0.4	-
11	702627.37	1293888.12	картометрический метод	0.4	-
12	702595.63	1293938.88	картометрический метод	0.4	-
13	702516.57	1293849.18	картометрический метод	0.4	-
14	702481.89	1293836.86	картометрический метод	0.4	-
15	702416.96	1293813.81	картометрический метод	0.4	-
16	702403.55	1293902.01	картометрический метод	0.4	-
17	702354.79	1293896.02	картометрический метод	0.4	-
18	702342.25	1293894.47	картометрический метод	0.4	-
19	702317.64	1293889.61	картометрический метод	0.4	-
20	702290.01	1294043.19	картометрический метод	0.4	-
21	702275.71	1294083.89	картометрический метод	0.4	-
22	702237.54	1294143.11	картометрический метод	0.4	-
23	702093.19	1294320.96	картометрический метод	0.4	-
24	701957.46	1294488.91	картометрический метод	0.4	-
25	701820.52	1294664.65	картометрический метод	0.4	-
26	701750.24	1294762.68	картометрический метод	0.4	-
27	701704.73	1294820.24	картометрический метод	0.4	-
28	701494.02	1294641.15	картометрический метод	0.4	-
29	701482.5	1294631.35	картометрический метод	0.4	-
30	701377.22	1294541.86	картометрический метод	0.4	-
31	701372.64	1294537.96	картометрический метод	0.4	-
32	701360.15	1294527.36	картометрический метод	0.4	-
33	701365.61	1294520.48	картометрический метод	0.4	-
34	701492.15	1294381.26	картометрический метод	0.4	-
35	701540.19	1294332.02	картометрический метод	0.4	-
36	701573.37	1294302.76	картометрический метод	0.4	-
37	701579.98	1294296.89	картометрический метод	0.4	-
38	701588.66	1294289.86	картометрический метод	0.4	-
39	701604.16	1294277.25	картометрический метод	0.4	-
40	701614.86	1294268.54	картометрический метод	0.4	-
41	701619.69	1294264.65	картометрический метод	0.4	-
42	701635.26	1294252.09	картометрический метод	0.4	-
43	701650.8	1294239.52	картометрический метод	0.4	-
44	701742.29	1294165.63	картометрический метод	0.4	-
45	701796.76	1294122.14	картометрический метод	0.4	-
46	701841.97	1294085.84	картометрический метод	0.4	-
47	701860.29	1294069.85	картометрический метод	0.4	-
48	701877.07	1294052.69	картометрический метод	0.4	-
49	701907.27	1294020.61	картометрический метод	0.4	-
50	701916.88	1294008.64	картометрический метод	0.4	-
51	701924.46	1293999.82	картометрический метод	0.4	-
52	701945.13	1293971.76	картометрический метод	0.4	-
53	701966.93	1293939.17	картометрический метод	0.4	-
54	701984.02	1293910.19	картометрический метод	0.4	-
55	702002.27	1293873.64	картометрический метод	0.4	-
56	702012.5	1293850.82	картометрический метод	0.4	-
57	702025.47	1293819.41	картометрический метод	0.4	-
58	702066.03	1293715.6	картометрический метод	0.4	-
59	702100.14	1293628.9	картометрический метод	0.4	-
60	702115.08	1293590.85	картометрический метод	0.4	-
61	702122.87	1293571.91	картометрический метод	0.4	-
62	702139.79	1293528.97	картометрический метод	0.4	-
63	702204.15	1293365.48	картометрический метод	0.4	-
64	702253.62	1293243	картометрический метод	0.4	-
65	702252.48	1293241.75	картометрический метод	0.4	-
66	702258.71	1293225.61	картометрический метод	0.4	-
67	702277.13	1293180.51	картометрический метод	0.4	-
68	702297.23	1293122.81	картометрический метод	0.4	-
69	702307.77	1293073.17	картометрический метод	0.4	-
70	702310.81	1293010.36	картометрический метод	0.4	-
71	702311.38	1292966.45	картометрический метод	0.4	-
72	702294.82	1292924.6	картометрический метод	0.4	-
73	702284.8	1292874.59	картометрический метод	0.4	-
74	702276.76	1292777.6	картометрический метод	0.4	-
75	702276.03	1292763.64	картометрический метод	0.4	-
76	702270.72	1292661.3	картометрический метод	0.4	-
77	702265.69	1292573.6	картометрический метод	0.4	-
78	702262.07	1292522	картометрический метод	0.4	-
79	702257.65	1292457.61	картометрический метод	0.4	-
80	702257.3	1292451.09	картометрический метод	0.4	-
81	702274.78	1292450.49	картометрический метод	0.4	-
82	702271.03	1292385.4	картометрический метод	0.4	-
83	702265.89	1292269.51	картометрический метод	0.4	-
84	702255.76	1292198.8	картометрический метод	0.4	-
85	702248.65	1292147.01	картометрический метод	0.4	-
86	702243.31	1292028.81	картометрический метод	0.4	-
87	702253.58	1291936.31	картометрический метод	0.4	-
88	702266.29	1291941.02	картометрический метод	0.4	-
89	702343.75	1291963	картометрический метод	0.4	-
90	702348.02	1292041.75	картометрический метод	0.4	-
91	702340.75	1292067.87	картометрический метод	0.4	-
92	702340.94	1292094.3	картометрический метод	0.4	-
93	702328.9	1292103.08	картометрический метод	0.4	-
94	702322.67	1292146.49	картометрический метод	0.4	-
95	702328.77	1292184.9	картометрический метод	0.4	-
96	702325.18	1292186.89	картометрический метод	0.4	-
97	702353.45	1292229.7	картометрический метод	0.4	-
98	702367.7	1292386.45	картометрический метод	0.4	-
99	702448.06	1292372.97	картометрический метод	0.4	-
100	702467.57	1292402.45	картометрический метод	0.4	-
101	702471.32	1292400.77	картометрический метод	0.4	-
102	702518.62	1292477.73	картометрический метод	0.4	-
103	702542.88	1292482.04	картометрический метод	0.4	-
104	702576.92	1292488.19	картометрический метод	0.4	-
105	702612.61	1292529.2	картометрический метод	0.4	-
106	702614.55	1292579.78	картометрический метод	0.4	-
107	702906.97	1293003.87	картометрический метод	0.4	-
1	703010.26	1293137.21	картометрический метод	0.4	-

Раздел 4



**Описание местоположения границ
Граница населенного пункта с. Синегорск**


(наименование объекта, местоположение границ которого описано (далее - объект))
Раздел 1.

Сведения об объекте		
№ п/п	Характеристика объекта	Описание характеристик
1	2	3
1	Местоположение объекта	Сахалинская область, городской округ Южно-Сахалинск
2	Площадь объекта +/- величина погрешности определения площади (P +/- Дельта P), м ²	1755379 +/- 265
3	Иные характеристики объекта	Вид объекта реестра границ: граница населенного пункта. Протяженность границ: 8600 м

Раздел 2.

Сведения о местоположении границ объекта					
1. Система координат МСК 65 зона 1					
2. Сведения о характерных точках границ объекта					
Обо- значение характер- ных точек границ	Координаты, м		Метод определения коор- динат характерной точки	Средняя квадра- тическая погреш- ность положения характерной точки (Mt), м	Описание обозначения точки на мест- ности (при наличии)
	X	Y			
1	2	3	4	5	6
1	710403.77	1285169.22	картометрический метод	0.4	-
2	710136.14	1285352.17	картометрический метод	0.4	-
3	710167.13	1285397.34	картометрический метод	0.4	-
4	710172.1	1285405.04	картометрический метод	0.4	-
5	710140.56	1285411.68	картометрический метод	0.4	-
6	710122.77	1285415.34	картометрический метод	0.4	-
7	710100.3	1285428.38	картометрический метод	0.4	-
8	710065.09	1285441.02	картометрический метод	0.4	-
9	710046.54	1285429.51	картометрический метод	0.4	-
10	710023.5	1285437.62	картометрический метод	0.4	-
11	710021.26	1285434.22	картометрический метод	0.4	-
12	709798.69	1285592.05	картометрический метод	0.4	-
13	709775.13	1285551.86	картометрический метод	0.4	-
14	709755.1	1285513.18	картометрический метод	0.4	-

15	709623.23	1285635.54	картометрический метод	0.4	-
16	709510.75	1285658.5	картометрический метод	0.4	-
17	709471.04	1285681.5	картометрический метод	0.4	-
18	709425.79	1285720.55	картометрический метод	0.4	-
19	709363.21	1285801.89	картометрический метод	0.4	-
20	709310.71	1285852.37	картометрический метод	0.4	-
21	709281.32	1285838.41	картометрический метод	0.4	-
22	709250.86	1285823.94	картометрический метод	0.4	-
23	709218.97	1285821.66	картометрический метод	0.4	-
24	709215.07	1285754.59	картометрический метод	0.4	-
25	709206.02	1285749.78	картометрический метод	0.4	-
26	709202.14	1285665.97	картометрический метод	0.4	-
27	709188.82	1285678.16	картометрический метод	0.4	-
28	709089.57	1285777.29	картометрический метод	0.4	-
29	709034.91	1285674.47	картометрический метод	0.4	-
30	709035.63	1285665.99	картометрический метод	0.4	-
31	709043.12	1285648.43	картометрический метод	0.4	-
32	709059.25	1285632.81	картометрический метод	0.4	-
33	709070.77	1285626.56	картометрический метод	0.4	-
34	709134.84	1285590.66	картометрический метод	0.4	-
35	709139.36	1285593.38	картометрический метод	0.4	-
36	709147.15	1285596.33	картометрический метод	0.4	-
37	709159.09	1285589.16	картометрический метод	0.4	-
38	709174.88	1285573.07	картометрический метод	0.4	-
39	709177.02	1285566.62	картометрический метод	0.4	-
40	709260.02	1285518.54	картометрический метод	0.4	-
41	709268.25	1285535.94	картометрический метод	0.4	-
42	709447.47	1285524.51	картометрический метод	0.4	-
43	709454.86	1285524.96	картометрический метод	0.4	-
44	709464.71	1285506.11	картометрический метод	0.4	-
45	709476.39	1285497.34	картометрический метод	0.4	-
46	709514.72	1285483.41	картометрический метод	0.4	-
47	709545.07	1285478.99	картометрический метод	0.4	-
48	709563.09	1285463.71	картометрический метод	0.4	-
49	709578.05	1285449.98	картометрический метод	0.4	-
50	709626.83	1285405.25	картометрический метод	0.4	-
51	709645.82	1285392.09	картометрический метод	0.4	-
52	709685.6	1285310.17	картометрический метод	0.4	-
53	709685.64	1285310.08	картометрический метод	0.4	-
54	709678.33	1285302.79	картометрический метод	0.4	-
55	709654.22	1285347.14	картометрический метод	0.4	-
56	709630.06	1285366.75	картометрический метод	0.4	-
57	709619.69	1285373.18	картометрический метод	0.4	-
58	709610.15	1285370.87	картометрический метод	0.4	-
59	709610.11	1285370.96	картометрический метод	0.4	-
60	709610.1	1285370.96	картометрический метод	0.4	-
61	709603.39	1285385.31	картометрический метод	0.4	-
62	709601.6	1285389.13	картометрический метод	0.4	-
63	709587.68	1285399.07	картометрический метод	0.4	-
64	709578.76	1285407.29	картометрический метод	0.4	-
65	709561.32	1285393.82	картометрический метод	0.4	-
66	709545.24	1285405.31	картометрический метод	0.4	-
67	709541.87	1285407.71	картометрический метод	0.4	-
68	709526.61	1285412.7	картометрический метод	0.4	-
69	709526.63	1285412.78	картометрический метод	0.4	-
70	709526.57	1285412.8	картометрический метод	0.4	-
71	709530.8	1285426.82	картометрический метод	0.4	-
72	709538.34	1285444.09	картометрический метод	0.4	-
73	709529.88	1285448.16	картометрический метод	0.4	-
74	709511.97	1285452.08	картометрический метод	0.4	-
75	709500.48	1285453.7	картометрический метод	0.4	-
76	709492.17	1285456.41	картометрический метод	0.4	-
77	709492.19	1285456.48	картометрический метод	0.4	-
78	709492.13	1285456.5	картометрический метод	0.4	-
79	709494.38	1285465.71	картометрический метод	0.4	-
80	709456.55	1285471.32	картометрический метод	0.4	-
81	709449.56	1285482.11	картометрический метод	0.4	-
82	709404.45	1285482.06	картометрический метод	0.4	-
83	709350.91	1285480.74	картометрический метод	0.4	-
84	709320.77	1285482.98	картометрический метод	0.4	-
85	709236.24	1285501.54	картометрический метод	0.4	-
86	709179.29	1285539.31	картометрический метод	0.4	-
87	709158.86	1285548.68	картометрический метод	0.4	-
88	709150	1285558.31	картометрический метод	0.4	-
89	709002.42	1285469.86	картометрический метод	0.4	-
90	709091.45	1285470.85	картометрический метод	0.4	-
91	709101.83	1285465.41	картометрический метод	0.4	-
92	709082.8	1285437.43	картометрический метод	0.4	-
93	709085.08	1285422.65	картометрический метод	0.4	-
94	709121.2	1285410.2	картометрический метод	0.4	-
95	709173.18	1285387.69	картометрический метод	0.4	-
96	709188.84	1285420.01	картометрический метод	0.4	-
97	709200.3	1285414.02	картометрический метод	0.4	-
98	709247.36	1285346.5	картометрический метод	0.4	-
99	709237.34	1285321.21	картометрический метод	0.4	-
100	709265.92	1285311.04	картометрический метод	0.4	-
101	709268.46	1285318.57	картометрический метод	0.4	-
102	709494.28	1285002.07	картометрический метод	0.4	-
103	709486.44	1284609.33	картометрический метод	0.4	-
104	709404.22	1284612.1	картометрический метод	0.4	-
105	709329.14	1284638.69	картометрический метод	0.4	-
106	709280.24	1284539.85	картометрический метод	0.4	-
107	709274.03	1284487	картометрический метод	0.4	-
108	709308.56	1284507.68	картометрический метод	0.4	-
109	709484.4	1284514.68	картометрический метод	0.4	-
110	709475.25	1284082.28	картометрический метод	0.4	-
111	709831.06	1283426.24	картометрический метод	0.4	-
112	710390.33	1284099.15	картометрический метод	0.4	-
1	710403.77	1285169.22	картометрический метод	0.4	-



**Описание местоположения границ
 Граница населенного пункта с. Старорусское**

(наименование объекта, местоположение границ которого описано (далее - объект))
 Раздел 1.

Сведения об объекте		
№ п/п	Характеристика объекта	Описание характеристик
1	Местоположение объекта	Сахалинская область, городской округ Южно-Сахалинск
2	Площадь объекта +/- величина погрешности определения площади (P +/- Дельта P), м²	4001139 +/- 400
3	Иные характеристики объекта	Вид объекта реестра границ: граница населенного пункта. Протяженность границ: 14538 м


Раздел 2.

Сведения о местоположении границ объекта					
1. Система координат МСК 65 зона 1					
2. Сведения о характерных точках границ объекта					
Обозначение характерных точек границ	Координаты, м		Метод определения координат характерной точки	Средняя квадратическая погрешность положения характерной точки (M _t), м	Описание обозначения точки на местности (при наличии)
	X	Y			
1	2	3	4	5	6
1	709031.86	1302527.52	картометрический метод	0.4	-
2	709137.87	1302046.6	картометрический метод	0.4	-
3	709183.45	1302045.49	картометрический метод	0.4	-
4	709263.53	1302054.65	картометрический метод	0.4	-
5	709263.71	1302025.93	картометрический метод	0.4	-
6	709263.84	1302008.48	картометрический метод	0.4	-
7	709265.86	1301714.27	картометрический метод	0.4	-
8	709292.16	1301734.08	картометрический метод	0.4	-
9	709334.18	1301734.29	картометрический метод	0.4	-
10	709376.08	1301720.62	картометрический метод	0.4	-
11	709426.18	1301696.01	картометрический метод	0.4	-
12	709483.56	1301673.21	картометрический метод	0.4	-
13	709535.49	1301665.91	картометрический метод	0.4	-
14	709588.34	1301656.77	картометрический метод	0.4	-
15	709624.76	1301644.01	картометрический метод	0.4	-
16	709688.54	1301636.7	картометрический метод	0.4	-
17	709767.78	1301624.82	картометрический метод	0.4	-
18	709856.14	1301591.08	картометрический метод	0.4	-
19	709912.63	1301568.29	картометрический метод	0.4	-
20	709951.77	1301551.88	картометрический метод	0.4	-
21	709976.39	1301545.51	картометрический метод	0.4	-
22	709999.15	1301552.78	картометрический метод	0.4	-
23	710008.27	1301570.99	картометрический метод	0.4	-
24	710000.99	1301586.49	картометрический метод	0.4	-
25	709985.5	1301607.44	картометрический метод	0.4	-
26	709976.42	1301632.03	картометрический метод	0.4	-
27	709974.6	1301662.09	картометрический метод	0.4	-
28	709985.53	1301693.99	картометрический метод	0.4	-
29	710011.06	1301718.57	картометрический метод	0.4	-
30	710042.94	1301723.12	картометрический метод	0.4	-
31	710072.08	1301712.18	картометрический метод	0.4	-
32	710138.22	1301691.35	картометрический метод	0.4	-

Начало приложения 6 на стр. 43.

33	710159.17	1301662.19	картометрический метод	0.4	-
34	710160.98	1301632.13	картометрический метод	0.4	-
35	710170.07	1301598.41	картометрический метод	0.4	-
36	710195.59	1301584.74	картометрический метод	0.4	-
37	710218.35	1301584.73	картометрический метод	0.4	-
38	710233.84	1301601.12	картометрический метод	0.4	-
39	710233.85	1301623.92	картометрический метод	0.4	-
40	710229.32	1301680.38	картометрический метод	0.4	-
41	710243	1301705.89	картометрический метод	0.4	-
42	710263.95	1301716.82	картометрический метод	0.4	-
43	710286.73	1301715	картометрический метод	0.4	-
44	710311.33	1301714.99	картометрический метод	0.4	-
45	710334.11	1301719.52	картометрический метод	0.4	-
46	710347.78	1301737.74	картометрический метод	0.4	-
47	710356.89	1301760.52	картометрический метод	0.4	-
48	710366	1301771.44	картометрический метод	0.4	-
49	710391.52	1301780.54	картометрический метод	0.4	-
50	710401.9	1301781.14	картометрический метод	0.4	-
51	710427.41	1301781.53	картометрический метод	0.4	-
52	710455.28	1301765.04	картометрический метод	0.4	-
53	710473.4	1301733.69	картометрический метод	0.4	-
54	710484.41	1301693.96	картометрический метод	0.4	-
55	710486.22	1301659.35	картометрический метод	0.4	-
56	710479.83	1301643.86	картометрический метод	0.4	-
57	710466.16	1301636.58	картометрический метод	0.4	-
58	710447.94	1301627.48	картометрический метод	0.4	-
59	710445.2	1301610.16	картометрический метод	0.4	-
60	710455.22	1301595.6	картометрический метод	0.4	-
61	710464.33	1301586.47	картометрический метод	0.4	-
62	710490.74	1301570.07	картометрический метод	0.4	-
63	710518.98	1301568.23	картометрический метод	0.4	-
64	710531.75	1301589.18	картометрический метод	0.4	-
65	710548.14	1301613.79	картометрический метод	0.4	-
66	710564.55	1301627.44	картометрический метод	0.4	-
67	710600.99	1301631.98	картометрический метод	0.4	-
68	710637.42	1301611.01	картометрический метод	0.4	-
69	710652.9	1301592.78	картометрический метод	0.4	-
70	710669.29	1301556.35	картометрический метод	0.4	-
71	710680.2	1301524.45	картометрический метод	0.4	-
72	710701.15	1301495.3	картометрический метод	0.4	-
73	710721.2	1301486.18	картометрический метод	0.4	-
74	710748.51	1301488.9	картометрический метод	0.4	-
75	710766.76	1301507.12	картометрический метод	0.4	-
76	710775.87	1301534.44	картометрический метод	0.4	-
77	710787.71	1301552.65	картометрический метод	0.4	-
78	710803.21	1301560.84	картометрический метод	0.4	-
79	710823.26	1301560.83	картометрический метод	0.4	-
80	710852.41	1301560.83	картометрический метод	0.4	-
81	710897.96	1301572.66	картометрический метод	0.4	-
82	710940.79	1301593.58	картометрический метод	0.4	-
83	710969.93	1301613.64	картометрический метод	0.4	-
84	710977.23	1301634.59	картометрический метод	0.4	-
85	710968.13	1301672.84	картометрический метод	0.4	-
86	710959.04	1301691.06	картометрический метод	0.4	-
87	710948.12	1301713.86	картометрический метод	0.4	-
88	710961.77	1301730.23	картометрический метод	0.4	-
89	711000.04	1301729.31	картометрический метод	0.4	-
90	711044.58	1301719	картометрический метод	0.4	-
91	711079.99	1301697.69	картометрический метод	0.4	-
92	711133.72	1301661.32	картометрический метод	0.4	-
93	711151.83	1301634.53	картометрический метод	0.4	-
94	711152.42	1301569.36	картометрический метод	0.4	-
95	711167.65	1301536.56	картометрический метод	0.4	-
96	711167.07	1301501.32	картометрический метод	0.4	-
97	711189.14	1301481.39	картометрический метод	0.4	-
98	711236.83	1301504.21	картометрический метод	0.4	-
99	711257.78	1301508.77	картометрический метод	0.4	-
100	711289.66	1301522.42	картометрический метод	0.4	-
101	711312.44	1301538.82	картометрический метод	0.4	-
102	711334.31	1301556.12	картометрический метод	0.4	-
103	711356.18	1301565.22	картометрический метод	0.4	-
104	711406.84	1301583.12	картометрический метод	0.4	-
105	711413.6	1301601.62	картометрический метод	0.4	-
106	711415.22	1301636.79	картометрический метод	0.4	-
107	711416.4	1301661.83	картометрический метод	0.4	-
108	711367.74	1301704.22	картометрический метод	0.4	-
109	711350.98	1301718.81	картометрический метод	0.4	-
110	711270.74	1301788.69	картометрический метод	0.4	-
111	711273.37	1301814.68	картометрический метод	0.4	-
112	711169.26	1301839.4	картометрический метод	0.4	-
113	711116.9	1301923.54	картометрический метод	0.4	-
114	711130.79	1301982.53	картометрический метод	0.4	-
115	711157.65	1301993.55	картометрический метод	0.4	-
116	711155.22	1302066.87	картометрический метод	0.4	-
117	710998.95	1302104.51	картометрический метод	0.4	-
118	710921.32	1302106.01	картометрический метод	0.4	-
119	710878.25	1302118.05	картометрический метод	0.4	-
120	710805.67	1302181.66	картометрический метод	0.4	-
121	710771.55	1302192.46	картометрический метод	0.4	-
122	710747.07	1302217.77	картометрический метод	0.4	-
123	710726.02	1302343.88	картометрический метод	0.4	-
124	710712.2	1302369.88	картометрический метод	0.4	-
125	710657.85	1302374.89	картометрический метод	0.4	-
126	710625.09	1302377.92	картометрический метод	0.4	-
127	710535.08	1302365.62	картометрический метод	0.4	-
128	710423.5	1302375.48	картометрический метод	0.4	-
129	710382.85	1302379.44	картометрический метод	0.4	-
130	710324.42	1302385.16	картометрический метод	0.4	-
131	710225.23	1302394.67	картометрический метод	0.4	-
132	710125.52	1302404.22	картометрический метод	0.4	-
133	710041.96	1302432.06	картометрический метод	0.4	-
134	710027.22	1302433.58	картометрический метод	0.4	-
135	709926.5	1302443.1	картометрический метод	0.4	-

136	709828.64	1302452.24	картометрический метод	0.4	-
137	709728.48	1302461.8	картометрический метод	0.4	-
138	709629.13	1302471.18	картометрический метод	0.4	-
139	709529.1	1302480.56	картометрический метод	0.4	-
140	709441.02	1302488.76	картометрический метод	0.4	-
141	709430.68	1302489.7	картометрический метод	0.4	-
142	709330.26	1302499.25	картометрический метод	0.4	-
143	709232.15	1302508.42	картометрический метод	0.4	-
144	709133.07	1302521.18	картометрический метод	0.4	-
1	709031.86	1302527.52	картометрический метод	0.4	-
3. Сведения о характерных точках части (частей) границы объекта					
Обо- значение характер- ных точек границ	Координаты, м		Метод определения коор- динат характерной точки	Средняя ква- дратическая погрешность положения характерной точки (Мт), м	Описание обозначения точки на мест- ности (при наличии)
	X	Y			
1	2	3	4	5	6
Часть № 1					
145	711643.64	1305633.39	картометрический метод	0.4	-
146	711347.48	1305566.16	картометрический метод	0.4	-
147	710830.12	1305417.43	картометрический метод	0.4	-
148	710734.73	1305516.21	картометрический метод	0.4	-
149	710687.95	1305505.36	картометрический метод	0.4	-
150	710684.71	1305490.43	картометрический метод	0.4	-
151	710682.68	1305481.15	картометрический метод	0.4	-
152	710682.7	1305481.11	картометрический метод	0.4	-
153	710622.02	1305186.11	картометрический метод	0.4	-
154	710868.58	1304432.15	картометрический метод	0.4	-
155	710996.29	1304439.08	картометрический метод	0.4	-
156	711075.56	1304247.24	картометрический метод	0.4	-
157	711301.7	1304142.42	картометрический метод	0.4	-
158	711593.19	1304086.52	картометрический метод	0.4	-
159	711715.55	1303791.79	картометрический метод	0.4	-
160	711810.44	1303570.06	картометрический метод	0.4	-
161	712197.09	1303536.78	картометрический метод	0.4	-
162	712419.25	1303495.88	картометрический метод	0.4	-
163	712428.71	1303498.29	картометрический метод	0.4	-
164	712426.54	1303530.71	картометрический метод	0.4	-
165	712426.53	1303530.86	картометрический метод	0.4	-
166	712405.62	1303841.94	картометрический метод	0.4	-
167	712388.69	1304065.35	картометрический метод	0.4	-
168	712387.39	1304448.12	картометрический метод	0.4	-
169	712387.42	1304448.15	картометрический метод	0.4	-
170	712627.29	1305235.09	картометрический метод	0.4	-
171	712249.94	1305219.56	картометрический метод	0.4	-
172	711988.46	1305208.81	картометрический метод	0.4	-
173	711717.95	1305197.69	картометрический метод	0.4	-
174	711717.88	1305197.69	картометрический метод	0.4	-
175	711717.87	1305197.72	картометрический метод	0.4	-
145	711643.64	1305633.39	картометрический метод	0.4	-



Учредитель: администрация г. Южно-Сахалинска.
 Издатель: МАУ "Издательский дом "Южно-Сахалинск сегодня".
 Адрес издателя: 693000, г. Южно-Сахалинск, ул. Невельская, 31.
 Адрес редакции: 693000, г. Южно-Сахалинск, ул. Невельская, 31.
 Газета выходит по вторникам, четвергам.

Распространяется бесплатно.
 Печать офсетная.
 Заказ № 1095 Тираж: 500 экз.
 Газета зарегистрирована 30 сентября 2002 г. Дальневосточным окружным межрегиональным территориальным управлением Министерства РФ по делам печати, телерадиовещания и средств массовых коммуникаций.
 Регистрационный ПИ № 15-0413

Отпечатано в ОАО "Сахалинская областная типография", г. Южно-Сахалинск, ул. Дзержинского, 34.
 Время подписания в печать:
 по графику - 19.00, фактически - 19.00.
 Газета сверстана в КЦ редакции газеты "Южно-Сахалинск сегодня".
 Публикуется на правах рекламы.
 Редакция не несет ответственности за содержание рекламных материалов. Мнение ре-

дакции может не совпадать с мнением авторов публикации.
ГЛАВНЫЙ РЕДАКТОР ☎ 300-939 (доб. 1)
С.Г. ТАРАКАНОВ
РЕКЛАМНАЯ СЛУЖБА
 ☎ 300-939 (доб. 2)
 E-mail: usnews@bk.ru
 us-reklama@bk.ru
 Сайт http://sakhizdat.ru